





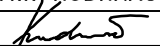
Souřadnicový systém: S-JTSK
Výškový systém: Bpv

KSÚS Středočeského kraje, p.o., Zborovská 11, 150 21 Praha 5, E-mail: podatelna@ksus.cz

Investor:



Krajská správa a údržba silnic
Středočeského kraje, příspěvková organizace

Číslo zakázky:	17 241 00	HIP:	Ing. Martin HAVLÍK	
Schválil:	Ing. Václav HVÍZDAL	602619782, mha@pontex.cz		
		Zodp. projektant:	Ing. Martin HAVLÍK	
		602619782, mha@pontex.cz		
Tech. kontrola:	Ing. Martin KUDRNÁČ	Vypracoval:	Ing. Iva BOLEHOVSKÁ	
602256144, mku@pontex.cz				

Objednatel:	KSÚS STŘEDOČESKÉHO KRAJE, p.o.	Obec:	NOVÉ STRAŠECÍ	Kraj:	STŘEDOČESKÝ
Akce:	II/237 NOVÉ STRAŠECÍ, OPRAVA MOSTU EV.Č. 237-007 NAD TRATÍ ČD A – SOUHRNNÉ ŘEŠENÍ STAVBY			Datum	Stupeň
Část:				06/2018	PDPS
Příloha:				Souprava	Č. přílohy
	MAJETKOPRÁVNÍ ELABORÁT				A.4

SEZNAM PŘÍLOH

TECHNICKÁ ZPRÁVA

**REKAPITULACE TRVALÝCH A
DOČASNÝCH ZÁBORŮ**

TABULKA DOTČENÝCH PARCEL

SCHEMA 1 : 1000

KOPIE KATASTRÁLNÍ MAPY

INFORMACE O PARCELÁCH

Technická zpráva

Zakázka : Majetkoprávní elaborát
II/237 NOVÉ STRAŠECÍ, OPRAVA MOSTU EV.Č. 237-007 NAD TRATÍ ČD

Zak.číslo: 28 – 18

Zpracovatel projektu: Pontex, spol. s r.o., Bezová 1658, 14714 Praha 4

Lokalita: Nové Strašecí

Kraj: Středočeský

Okres: Rakovník

Číslo katastrálního území: 743178 Ruda u Nového Strašecí
706744 Nové Strašecí

Zaměření: Podle projektanta byla zaměřena komunikace a přilehlé okolí.

Všeobecně:

Výchozím podkladem je výřez z digitální katastrální mapy vedené u Katastrálního úřadu pro Středočeský kraj, Katastrální pracoviště Rakovník.

Podklad pro zjištění polohy a velikosti záboru byl pořízen zpracováním výše uvedených podkladů.

Získané informace o parcelách z databáze ČÚZK byly podle parcelních čísel a katastrálních území sestaveny do přehledné tabulky.

Přiložena je kopie katastrální mapy v měřítku 1:1000 a situace z projektu zmenšená do měřítku 1: 1000.

V Praze 20.2.2018

č.ověř. 22/2018



Ing. Iva Bolehovská

Rekapitulace dočasných a trvalých záborů

Akce: II/237 NOVÉ STRAŠECÍ, OPRAVA MOSTU EV.Č. 237-007 NAD TRATÍ ČD

Číslo k. ú.	název k.ú.	Kraj	Číslo obce	Obec
743178	Ruda u Nového Strašecí	Středočeský	542326	Ruda
706744	Nové Strašecí	Středočeský	542164	Nové Strašecí

Zabírá se m²

Katastrální území	Trvale	Trvale BV	Nad 1 rok	Do 1 roku
Ruda u Nového Strašecí	0 m ²			3894 m ²
Nové Strašecí	0 m ²			27271 m ²
Celkem	0 m ²			31165 m ²

Ze ZPF

ZPF	0 m ²	0 m ²
Celkem	0 m ²	0 m ²

Seznam vlastníků dotčených parcel KN

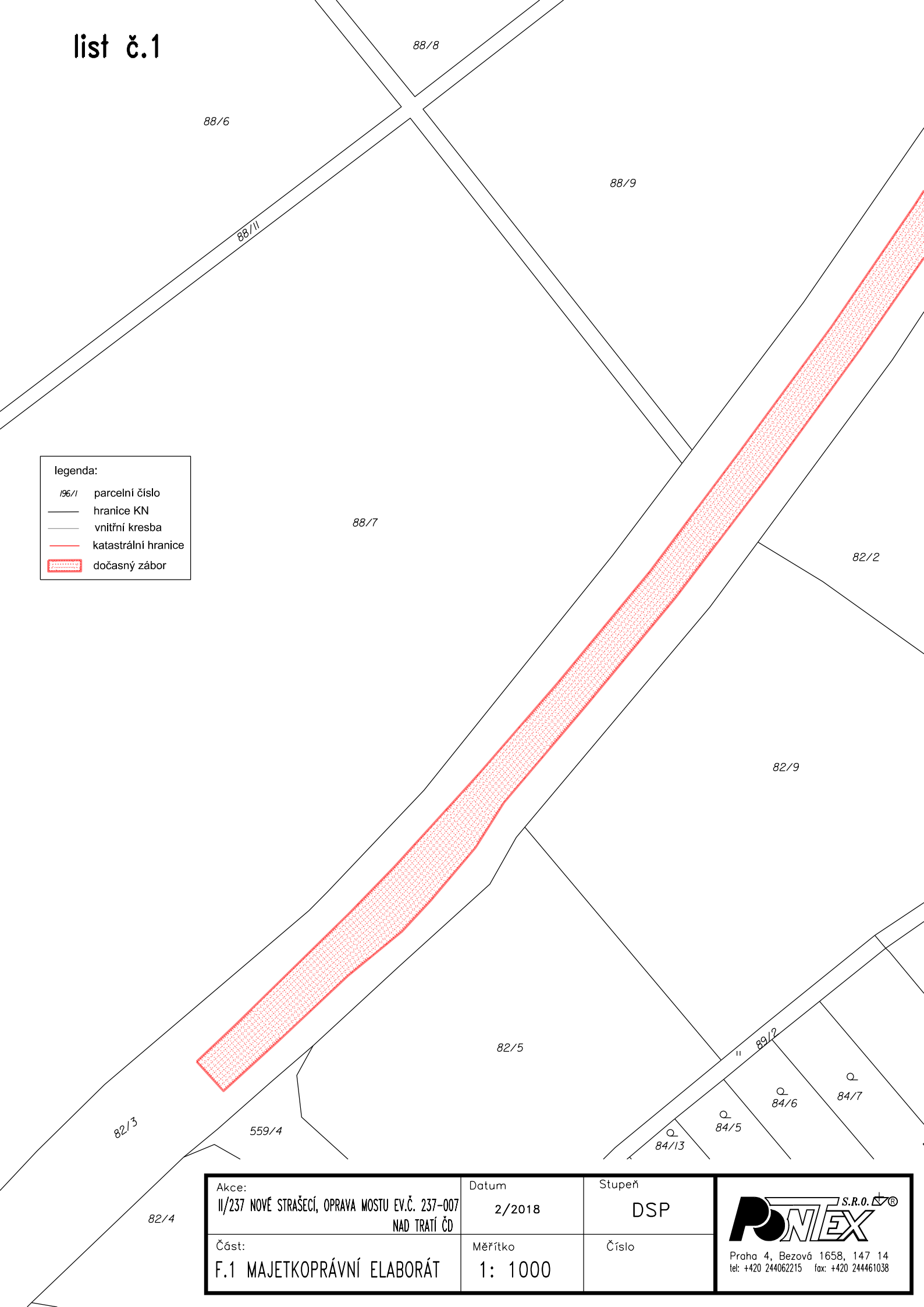
Parcelní číslo	Výměra m ²	Dočasný zábor m ²	Druh pozemku	Využití pozemku	LV	Vlastník, adresa
----------------	-----------------------	------------------------------	--------------	-----------------	----	------------------

k.ú. Ruda u Nového Strašecí

82/3	22526	3894	ostatní plocha	silnice	302	Vlastnické právo - Středočeský kraj, Zborovská 81/11, Smíchov, 15000 Praha 5 Hospodaření se svěřeným majetkem kraje - Krajská správa a údržba silnic Středočeského kraje, příspěvková organizace, Zborovská 81/11, Smíchov, 15000 Praha 5
------	-------	------	----------------	---------	-----	--

k.ú. Nové Strašecí

1667/16	1180	19	orná půda		2388	Soukup Jiří, Mlýnská 229, 27101 Ruda Soukupová Jitka, Mlýnská 229, 27101 Ruda
1684/10	74	60	ostatní plocha	jiná plocha	10001	Město Nové Strašecí, Komenského náměstí 201, 27101 Nové Strašecí
1684/14	100	38	ostatní plocha	jiná plocha	2388	Soukup Jiří, Mlýnská 229, 27101 Ruda Soukupová Jitka, Mlýnská 229, 27101 Ruda
1684/22	121	51	ostatní plocha	jiná plocha	10001	Město Nové Strašecí, Komenského náměstí 201, 27101 Nové Strašecí
1684/26	28	9	ostatní plocha	jiná plocha	10001	Město Nové Strašecí, Komenského náměstí 201, 27101 Nové Strašecí
1684/27	28	8	ostatní plocha	jiná plocha	10001	Město Nové Strašecí, Komenského náměstí 201, 27101 Nové Strašecí
1684/32	73	9	ostatní plocha	jiná plocha	2388	Soukup Jiří, Mlýnská 229, 27101 Ruda Soukupová Jitka, Mlýnská 229, 27101 Ruda
1722/8	40160	17558	ostatní plocha	jiná plocha	306	Vlastnické právo - Středočeský kraj, Zborovská 81/11, Smíchov, 15000 Praha 5 Hospodaření se svěřeným majetkem kraje - Krajská správa a údržba silnic Středočeského kraje, příspěvková organizace, Zborovská 81/11, Smíchov, 15000 Praha 5
1835/3	44082	1092	ostatní plocha	dráha	3394	České dráhy, a.s., nábreží Ludvíka Svobody 1222/12, Nové Město, 11000 Praha 1
1835/23	3589	14	ostatní plocha	dráha	3394	České dráhy, a.s., nábreží Ludvíka Svobody 1222/12, Nové Město, 11000 Praha 1
2164/2	756	85	orná půda		306	Vlastnické právo - Středočeský kraj, Zborovská 81/11, Smíchov, 15000 Praha 5 Hospodaření se svěřeným majetkem kraje - Krajská správa a údržba silnic Středočeského kraje, příspěvková organizace, Zborovská 81/11, Smíchov, 15000 Praha 5
2178/3	2694	100	ostatní plocha	ostatní komunikace	10001	Město Nové Strašecí, Komenského náměstí 201, 27101 Nové Strašecí
2194/1	31483	8228	ostatní plocha	silnice	306	Vlastnické právo - Středočeský kraj, Zborovská 81/11, Smíchov, 15000 Praha 5 Hospodaření se svěřeným majetkem kraje - Krajská správa a údržba silnic Středočeského kraje, příspěvková organizace, Zborovská 81/11, Smíchov, 15000 Praha 5



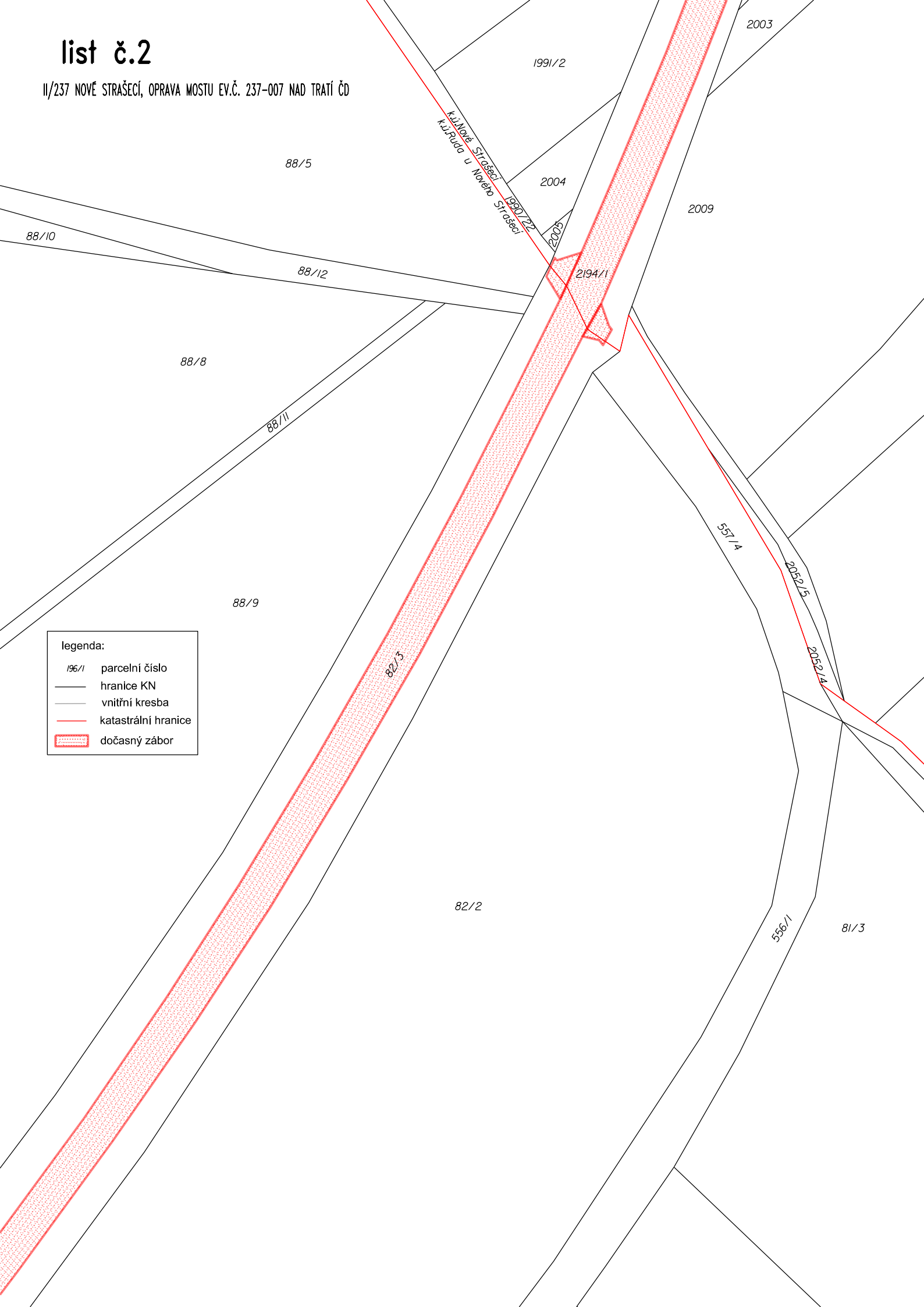
legenda:

- 196/1 parcelní číslo
- hranice KN
- vnitřní kresba
- katastrální hranice
- XXXXXX dočasný zábor


Akce: II/237 NOVÉ STRAŠECÍ, OPRAVA MOSTU EV.Č. 237-007 NAD TRATÍ ČD	Datum 2/2018	Stupeň DSP	<div data-bbox="1257 2045 1549 2130" data-label="Image"> </div> <div data-bbox="1257 2136 1533 2181" data-label="Text"> <p>Praha 4, Bezová 1658, 147 14 tel: +420 244062215 fax: +420 244461038</p> </div>
Část: F.1 MAJETKOPRÁVNÍ ELABORÁT	Měřítko 1: 1000	Číslo	

list č.2

II/237 NOVÉ STRAŠECÍ, OPRAVA MOSTU EV.Č. 237-007 NAD TRATÍ ČD



legenda:

- 196/1 parcelní číslo
- hranice KN
- vnitřní kresba
- katastrální hranice
-  dočasný zábor

list č.3

II/237 NOVÉ STRAŠECÍ, OPRAVA MOSTU EV.Č. 237-007 NAD TRATÍ ČD

1990/1

1990/25

1991/3

1992/1

2194/1

1992/2

2009

2015

2003

1991/2

2004

2009

2005

1990/22

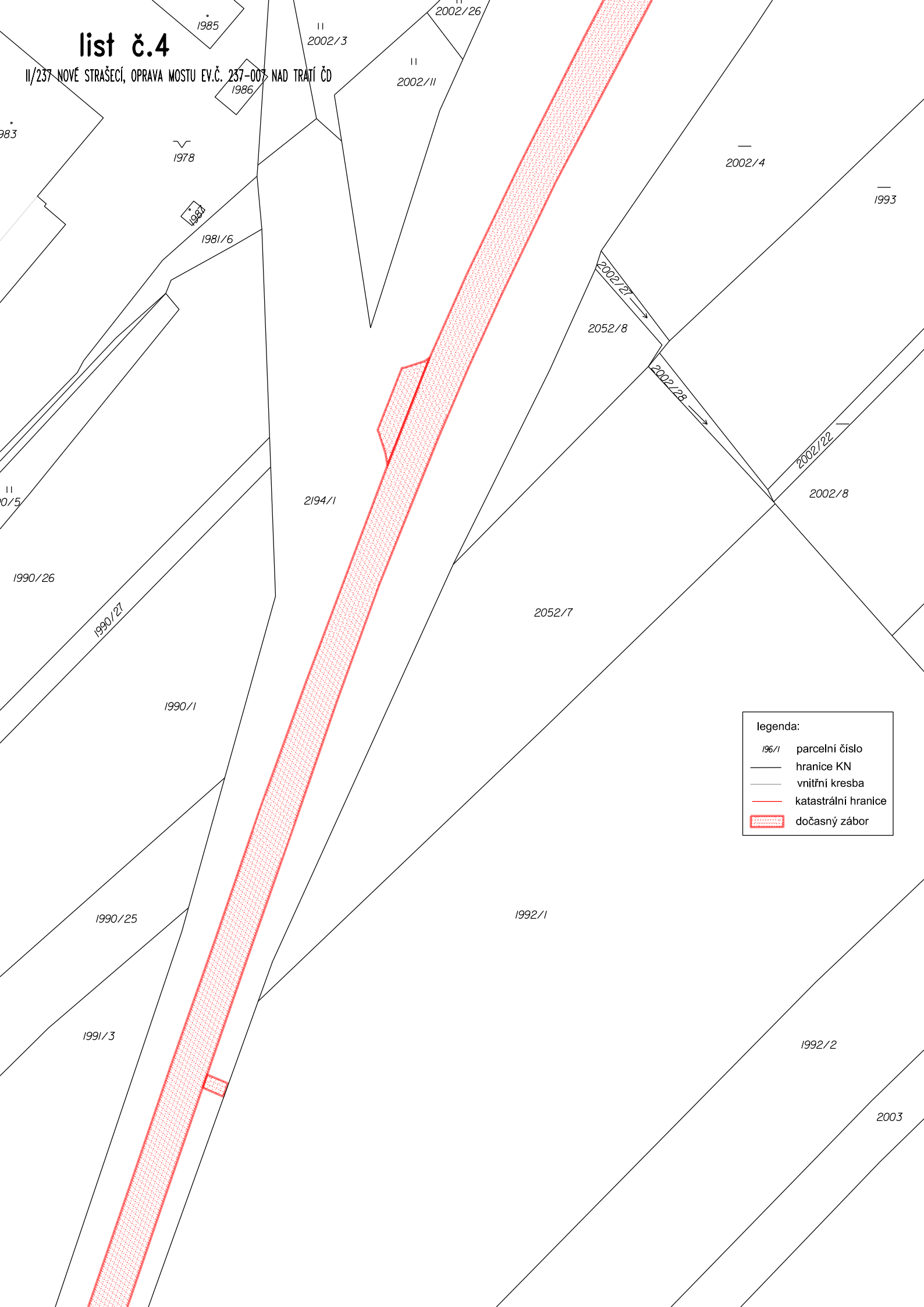
Nové Strašecí

legenda:

- 196/1 parcelní číslo
- hranice KN
- vnitřní kresba
- katastrální hranice
- dočasný zábor

list č.4

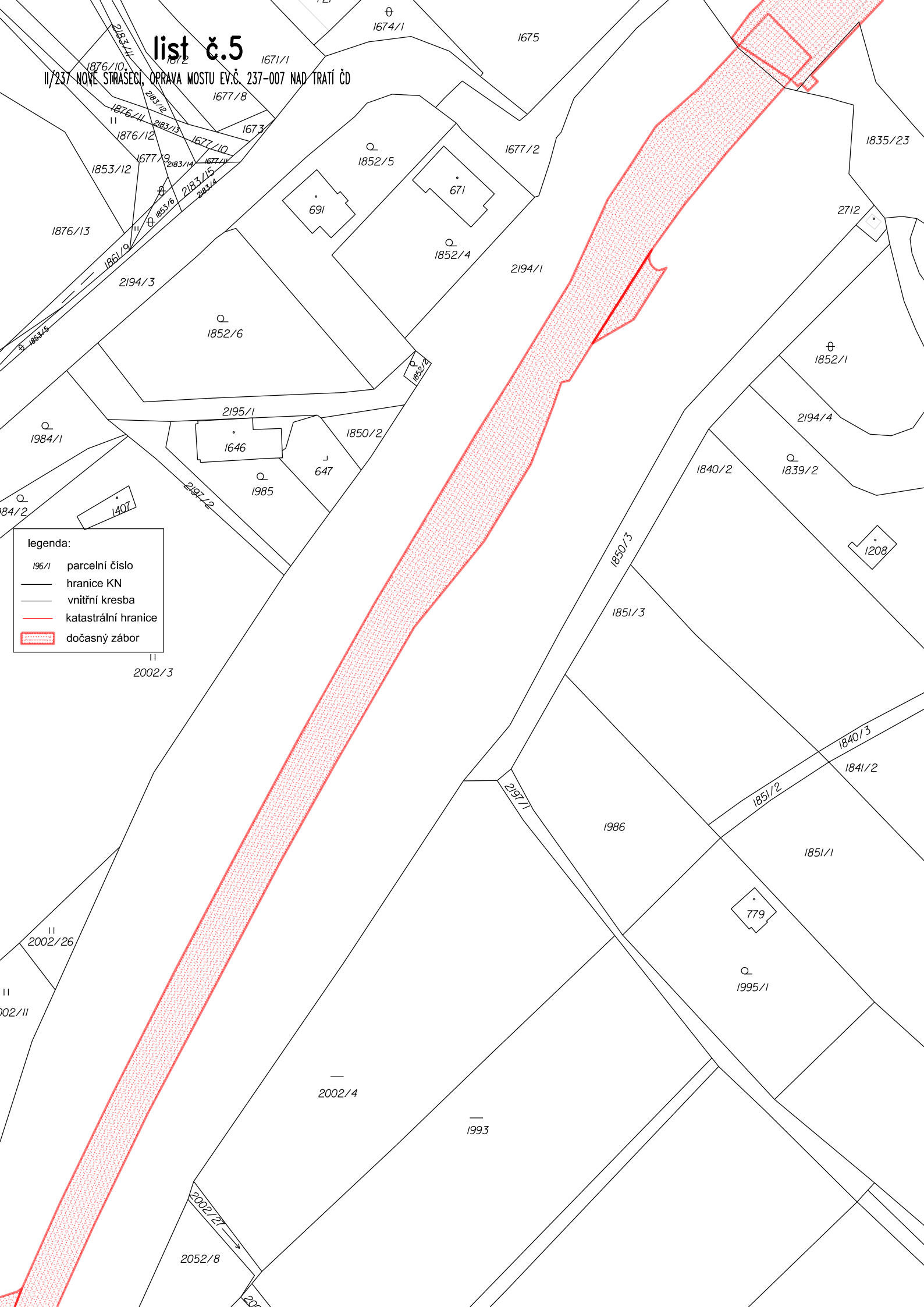
II/237 NOVÉ STRAŠECÍ, OPRAVA MOSTU EV.Č. 237-007 NAD TRATÍ ČD



legenda:

- 196/1 parcelní číslo
- hranice KN
- vnitřní kresba
- katastrální hranice
- dočasný zábor

list č.5



list č.6

II/237 NOVÉ STRAŠECÍ, OPRAVA MOSTU EV.Č. 237-007 NAD TRATÍ ČD

legenda:

196/1

parcelní číslo

—

hranice KN

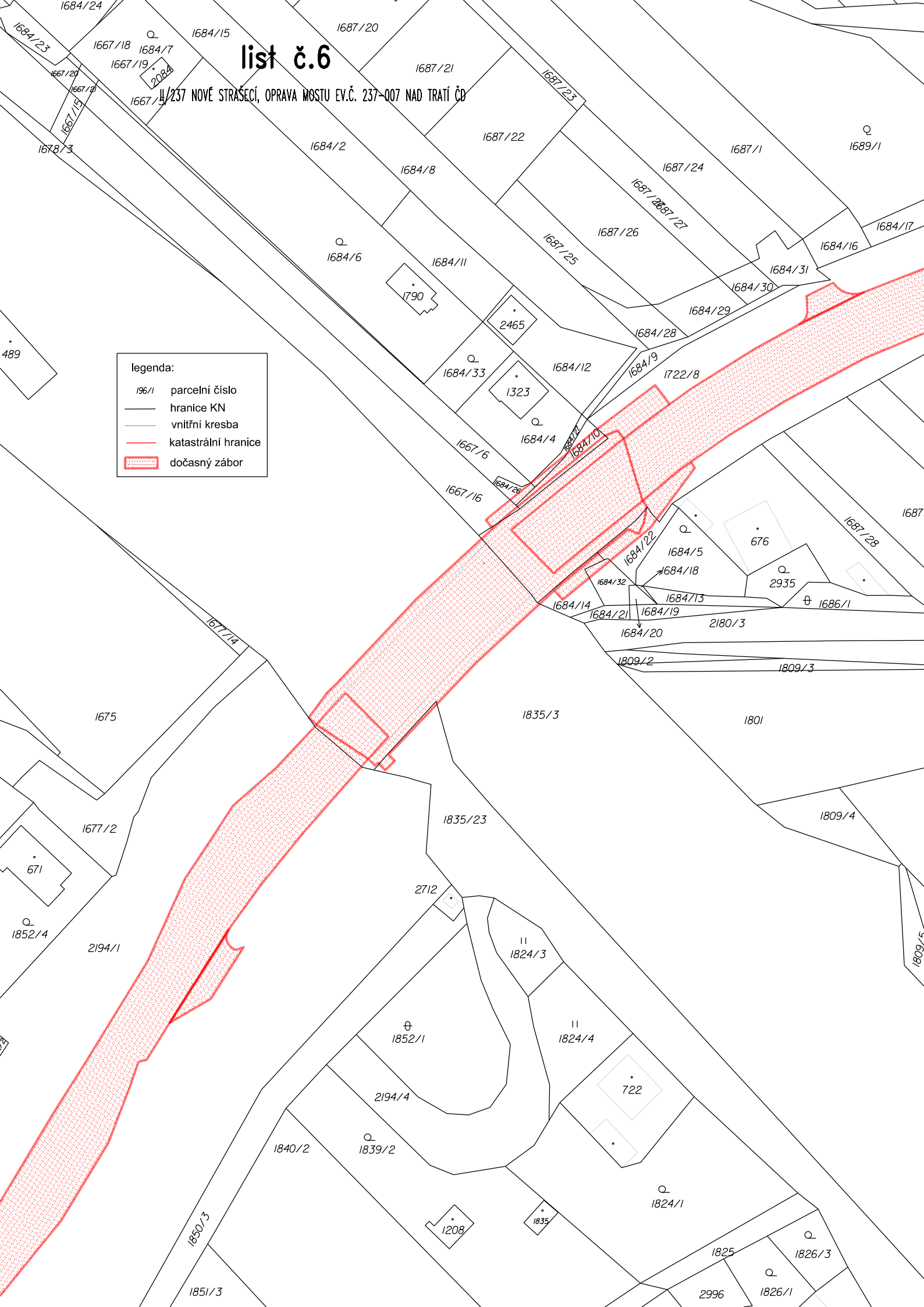
—

vnitřní kresba

—

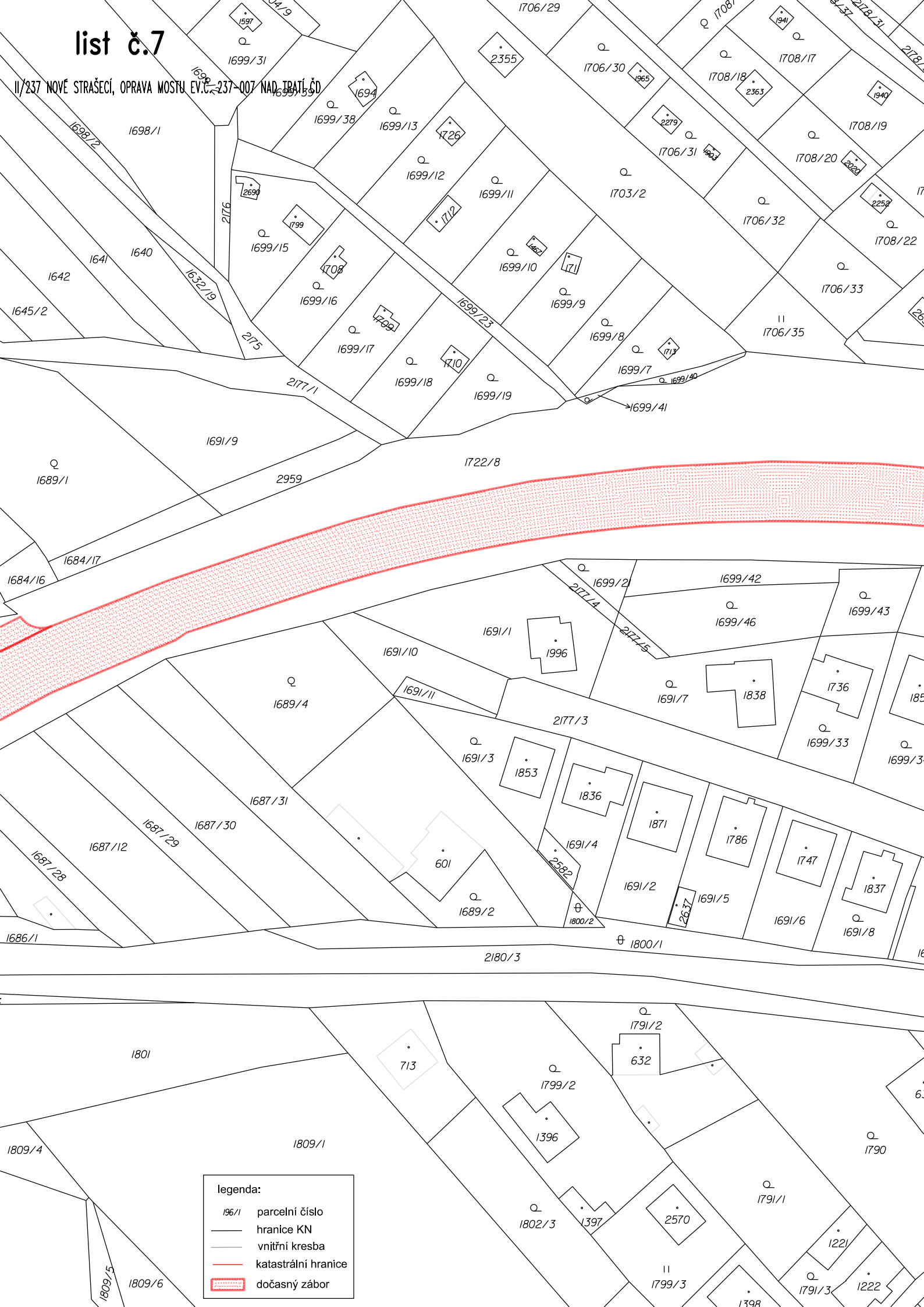
katastrální hranice

dočasný zábor



~~list č.7~~

II/237 NOVÉ STRAŠECÍ, OPRAVA MOSTU EV.Č. 237-007 NAD TRATÍ ČD



list č.8

II/237 NOVÉ STRAŠECÍ, OPRAVA MOSTU EV.Č. 237-007 NAD TRATÍ ČD

legenda:

- 196/1 parcelní číslo
- hranice KN
- vnitřní kresba
- katastrální hranice
- dočasný zábor

list č.8

II/237 NOVÉ STRAŠECÍ, OPRAVA MOSTU EV.Č. 237-007 NAD TRATÍ ČD

legenda:

- 196/1 parcelní číslo
- hranice KN
- vnitřní kresba
- katastrální hranice
- dočasný zábor


legenda:

196/1 parcelní číslo

— hranice KN

— vnitřní kresba

— katastrální hranice

 dočasný zábor


legenda:

196/1 parcelní číslo


— hranice KN

— vnitřní kresba


— katastrální hranice

 dočasný zábor


legenda:

196/1	parcelní číslo
—	hranice KN
—	vnitřní kresba
—	katastrální hranice
	dočasný zábor

legenda:

196/1	parcelní číslo
—	hranice KN
—	vnitřní kresba
—	katastrální hranice
	dočasný zábor

legenda:

196/1	parcelní číslo
—	hranice KN
—	vnitřní kresba
—	katastrální hranice
	dočasný zábor


legenda:

196/1 parcelní číslo

— hranice KN

— vnitřní kresba


— katastrální hranice

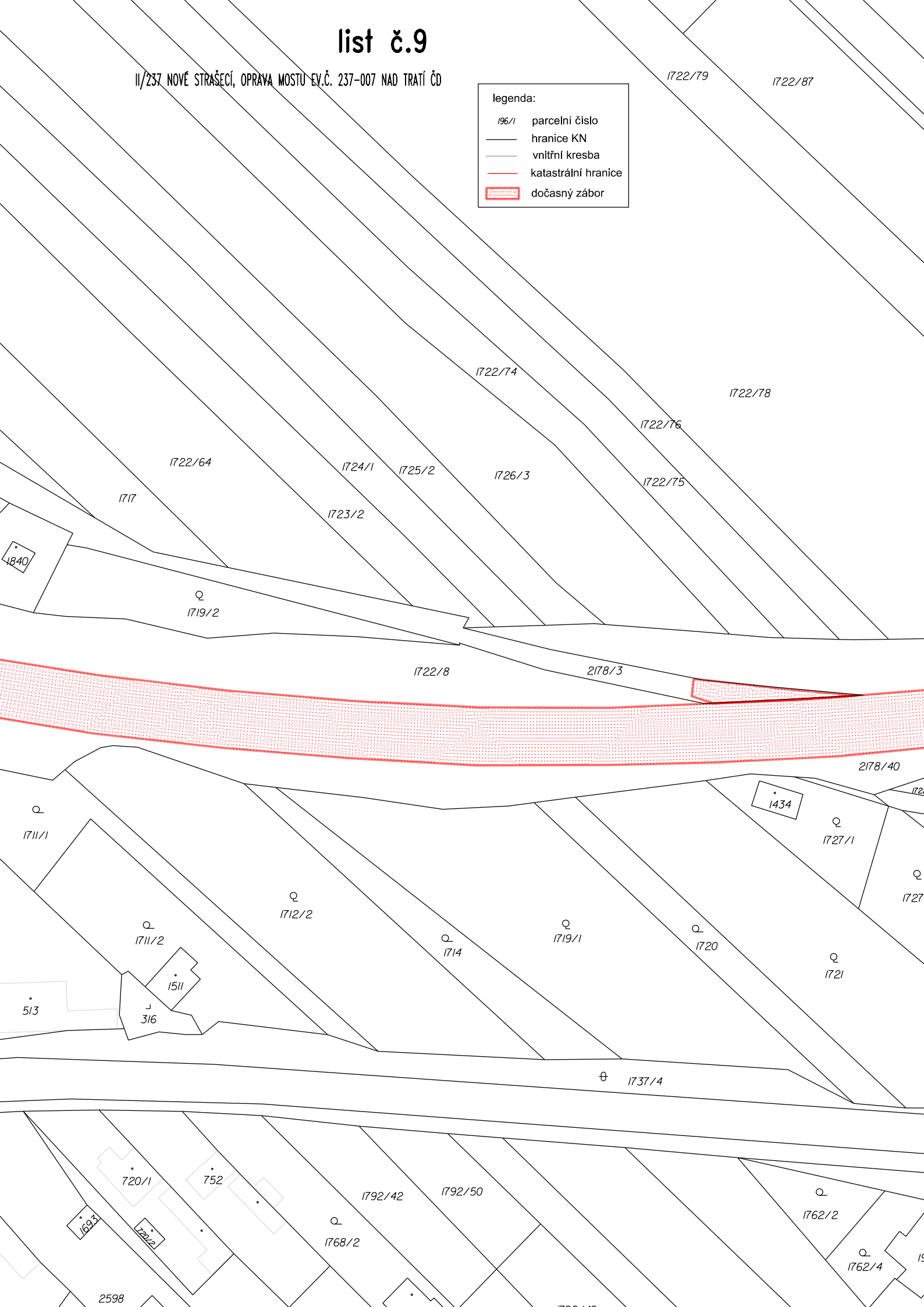
 dočasný zábor

list č.9

II/237 NOVÉ STRAŠECÍ, OPRAVA MOSTU EV.Č. 237-007 NAD TRATÍ ČD

legenda:


- 196/1 parcelní číslo
- hranice KN
- vnitřní kresba
- katastrální hranice
-  dočasný zábor



list č.10


II/237 NOVÉ STRAŠECÍ, OPRAVA MOSTU EV.Č. 237-007 NAD TRATÍ ČD

legenda:


- 196/1 parcelní číslo
- hranice KN
- vnitřní kresba
- katastrální hranice
-  dočasný zábor




legenda:

196/1	parcenj číslo
—	hranice KN
—	vnitřní kresba
—	katastrální hranice
	dočasný zábor


legenda:

196/1	parcenj číslo
—	hranice KN
—	vnitřní kresba
—	katastrální hranice
	dočasný zábor


legenda:

196/1	parcenj číslo
—	hranice KN
—	vnitřní kresba
—	katastrální hranice
	dočasný zábor


legenda:

196/1	parcenj číslo
—	hranice KN
—	vnitřní kresba
—	katastrální hranice
	dočasný zábor

legenda:

196/1	parcenj číslo
—	hranice KN
—	vnitřní kresba
—	katastrální hranice
	dočasný zábor

legenda:

196/1	parcenj číslo
—	hranice KN
—	vnitřní kresba
—	katastrální hranice
	dočasný zábor

II/237 NOVÉ STRAŠECÍ, OPRAVA MOSTU EV.Č. 237-007 NAD TRATÍ ČD

II/237 NOVÉ STRAŠECÍ, OPRAVA MOSTU EV.Č. 237-007 NAD TRATÍ ČD

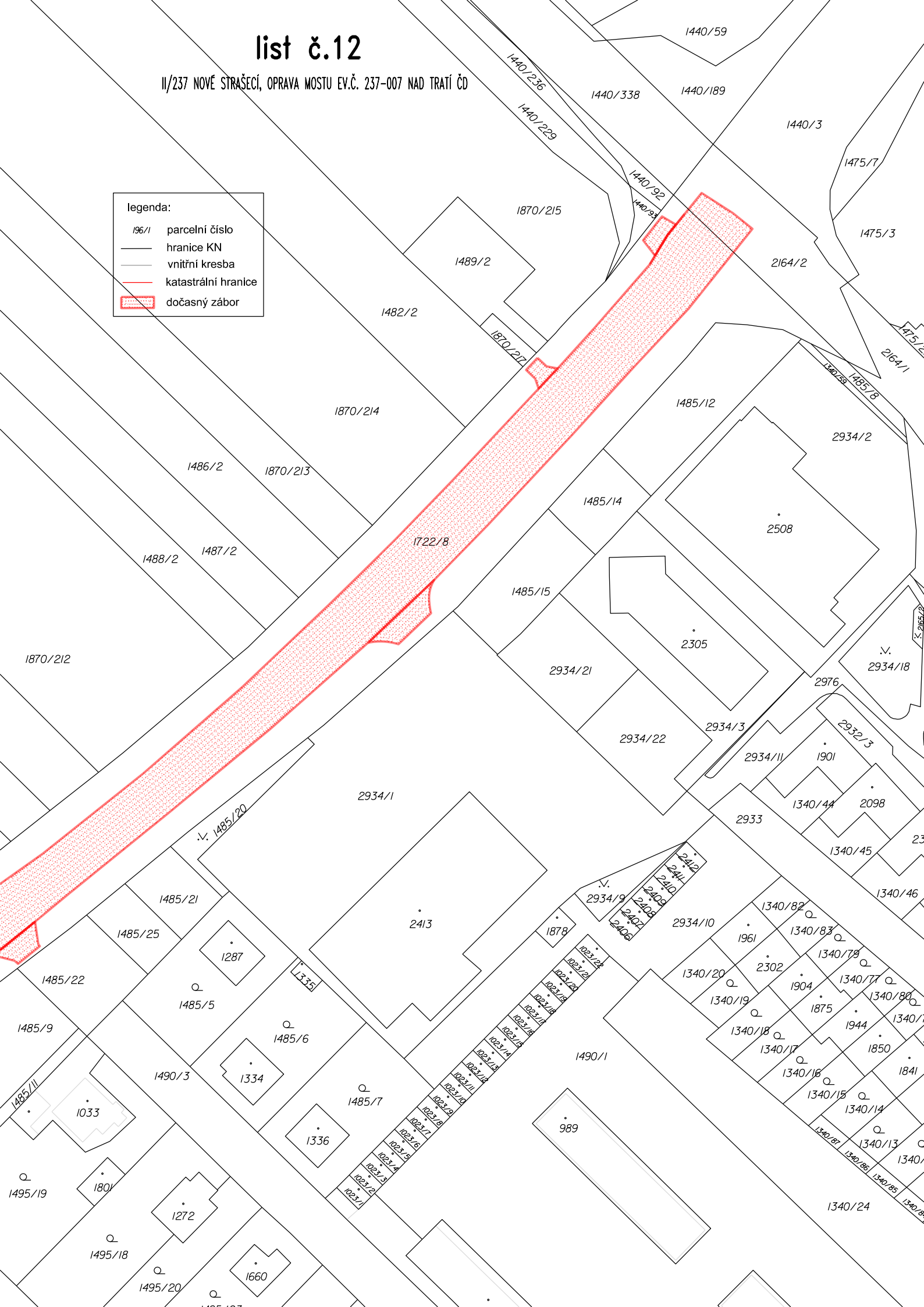


list č.12

II/237 NOVÉ STRAŠECÍ, OPRAVA MOSTU EV.Č. 237-007 NAD TRATÍ ČD

legenda:

- 196/1 parcelní číslo
- hranice KN
- vnitřní kresba
- katastrální hranice
- dočasný zábor



88/11

82/9


82/5

89/2

84/7

84/5

84/6

Akce: II/237 NOVÉ STRAŠECÍ, OPRAVA MOSTU EV.Č. 237-007 NAD TRATÍ ČD	Datum 2/2018	Stupeň DSP	
Část: F.P. MAJETKOPRÁVNÍ ELABORÁT	Měřítko 1: 1000	Číslo	

list č.2

II/237 NOVÉ STRAŠECÍ, OPRAVA MOSTU EV.Č. 237-007 NAD TRATÍ ČD



1990/1

1992/1

list č.3

II/237 NOVÉ STRAŠECÍ, OPRAVA MOSTU EV.Č. 237-007 NAD TRATÍ ČD

1990/25

1991/3

1991/2

2004

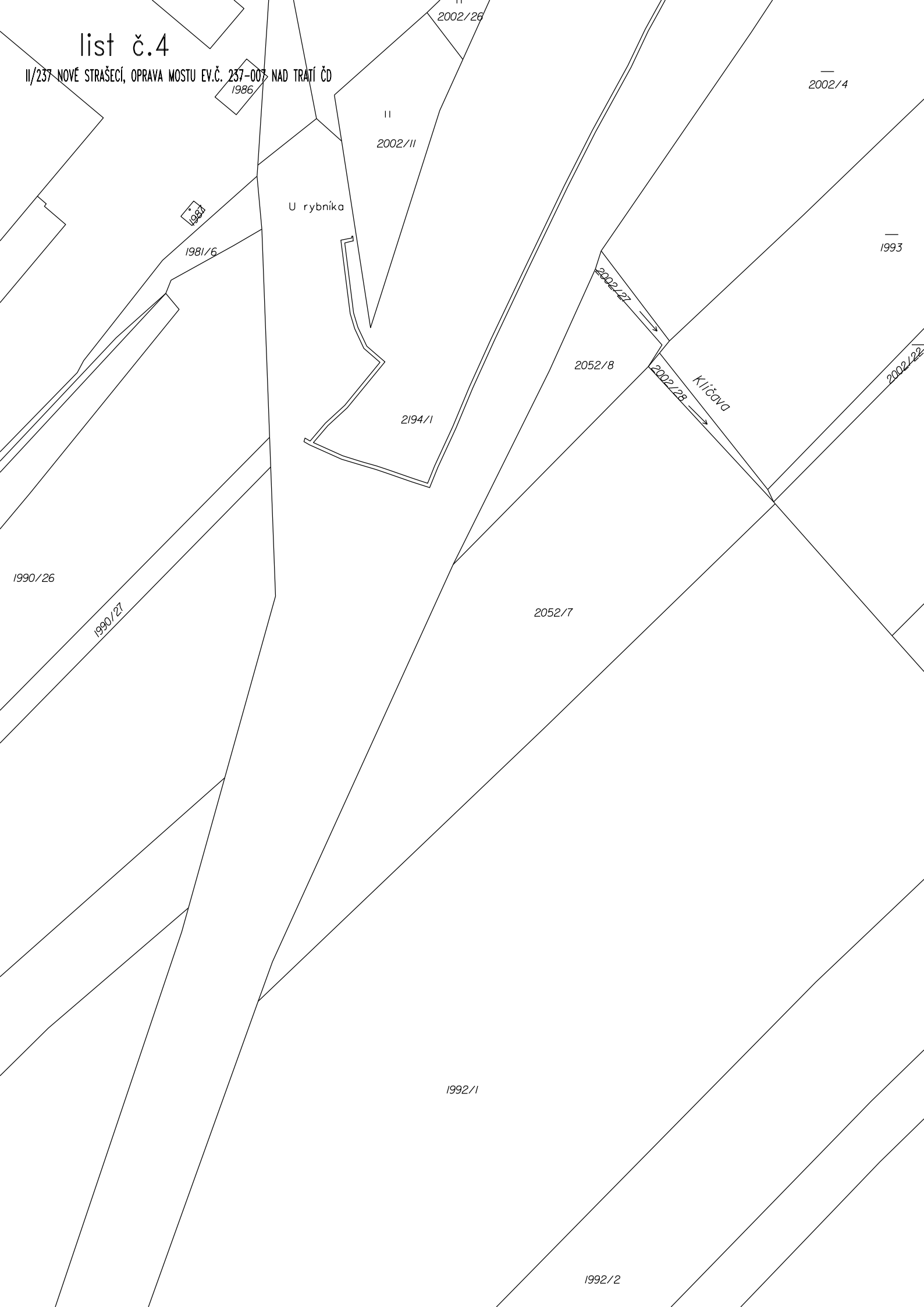
2005

530

V Brachcích

list č.4

II/237 NOVÉ STRAŠECÍ, OPRAVA MOSTU EV.Č. 237-007 NAD TRATÍ ČD



list č.5

II/237 NOVÉ STRAŠECI, OPRAVA MOSTU EV.Č. 237-007 NAD TRATÍ ČD



list č.6

II/237 NOVÉ STRAŠECÍ, OPRAVA MOSTU EV.Č. 237-007 NAD TRATÍ ČD



list č.7

II/237 NOVÉ STRAŠECÍ, OPRAVA MOSTU EV.Č. 237-007 NAD TRATÍ ČD



list č.8

II/237 NOVÉ STRAŠECÍ, OPRAVA MOSTU EV.Č. 237-007 NAD TRATÍ ČD



list č.9

II/237 NOVÉ STRAŠECÍ, OPRAVA MOSTU EV.Č. 237-007 NAD TRATÍ ČD

1722/79

1722/78

Na Mackově hoře

1726/3

1724/1

1722/75

1725/2

1722/74

1722/76

1723/2

Q
1719/2

1722/8

Q
1711/1

1434

Q
1727/1

Q
1727

Q
1711/2

Q
1712/2

Q
1714

Q
1719/1

Q
1720

Q
1721

5/3

1511

3/6

⊕ 1737/4

708

Nád

720/1

752

1792/42

1792/50

Q
1768/2

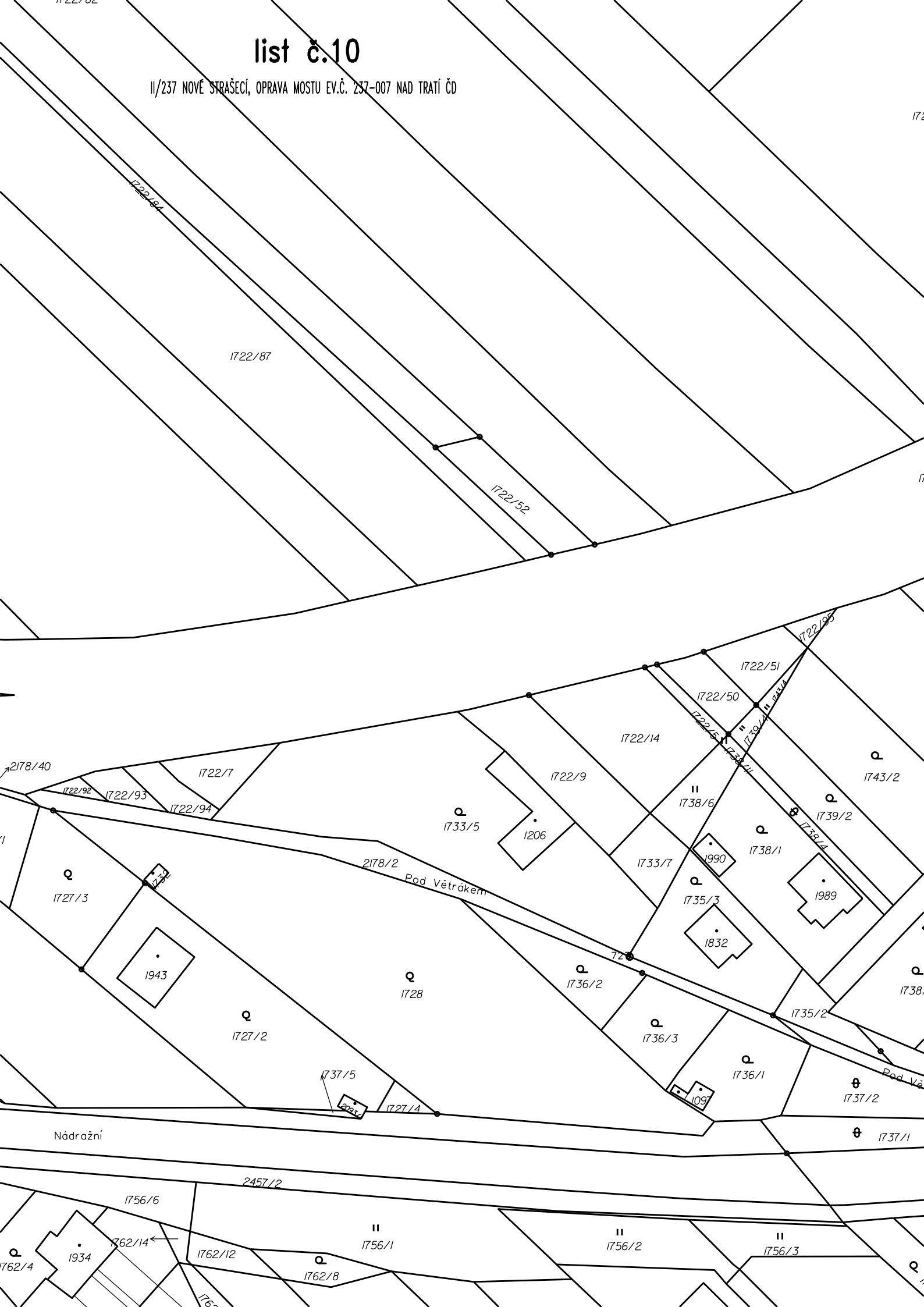
Q
1762/2

Q
1762/4

2598

~~list č.10~~

~~II/237 NOVÉ STRAŠECÍ, OPRAVA MOSTU EV.Č. 237-007 NAD TRATÍ ČD~~



list č.11

II/237 NOVÉ STRAŠECÍ, OPRAVA MOSTU EV.Č. 237-007 NAD TRATÍ ČD

1870/216



list č.12

II/237 NOVÉ STRAŠECÍ, OPRAVA MOSTU EV.Č. 237-007 NAD TRATÍ ČD



Informace o parcelách

Údaje katastru nemovitostí

Platnost k: 20.02.2018 14:55

Okres CZ020C Rakovník

Obec 542164 Nové Strašecí

Kat. území 706744 Nové Strašecí

Parcela 1667/16

Výměra [m2] 1180

Výměra vypočtena Graficky nebo v digitalizované mapě

Druh pozemku orná půda

Způsob ochrany zemědělský půdní fond

Mapa DKM

Řízení Z-3840/2010-212

Kód BPEJ Výměra
53011 1180

LV	Vlastník, jiný oprávněný	Adresa	Char.	Spoluvl.podíl	Typ práv.vztahu
2388	Soukup Jiří a Soukupová Jitka, Mlýnská 229, 27101 Ruda			2/8	Vlastnické právo
	Soukupová Jitka, Mlýnská 229, 27101 Ruda			6/8	Vlastnické právo

Parcela 1684/10

Výměra [m2] 74

Výměra vypočtena Ze souřadnic v S-JTSK

Druh pozemku ostatní plocha

Způsob využití jiná plocha

Mapa DKM

Řízení Z-3840/2010-212

LV	Vlastník, jiný oprávněný	Adresa	Char.	Spoluvl.podíl	Typ práv.vztahu
10001	Město Nové Strašecí, Komenského náměstí 201, 27101 Nové Strašecí				Vlastnické právo

Parcela 1684/14

Výměra [m2] 100

Výměra vypočtena Graficky nebo v digitalizované mapě

Druh pozemku ostatní plocha

Způsob využití jiná plocha

Mapa DKM

Řízení Z-3840/2010-212

LV	Vlastník, jiný oprávněný	Adresa	Char.	Spoluvl.podíl	Typ práv.vztahu
2388	Soukup Jiří a Soukupová Jitka, Mlýnská 229, 27101 Ruda			2/8	Vlastnické právo
	Soukupová Jitka, Mlýnská 229, 27101 Ruda			6/8	Vlastnické právo

Parcela 1684/22

Výměra [m2] 121

Výměra vypočtena Graficky nebo v digitalizované mapě

Druh pozemku ostatní plocha

Způsob využití jiná plocha

Mapa DKM

Řízení Z-11154/2011-212

LV	Vlastník, jiný oprávněný	Adresa	Char.	Spoluvl.podíl	Typ práv.vztahu
10001	Město Nové Strašecí, Komenského náměstí 201, 27101 Nové Strašecí				Vlastnické právo

Parcela 1684/26

Výměra [m2] 28

Výměra vypočtena Graficky nebo v digitalizované mapě

Druh pozemku ostatní plocha

Způsob využití jiná plocha

Mapa DKM

Řízení Z-3840/2010-212

LV	Vlastník, jiný oprávněný	Adresa	Char.	Spoluvl.podíl	Typ práv.vztahu
10001	Město Nové Strašecí, Komenského náměstí 201, 27101 Nové Strašecí				Vlastnické právo

Parcela 1684/27

Výměra [m2] 28

Výměra vypočtena Graficky nebo v digitalizované mapě

Druh pozemku ostatní plocha

Způsob využití jiná plocha

Mapa DKM

Řízení Z-3840/2010-212

LV	Vlastník, jiný oprávněný	Adresa	Char.	Spoluvl.podíl	Typ práv.vztahu
10001	Město Nové Strašecí, Komenského náměstí 201, 27101 Nové Strašecí				Vlastnické právo

Parcela 1684/32

Výměra [m2] 73

Výměra vypočtena Graficky nebo v digitalizované mapě

Druh pozemku ostatní plocha

Způsob využití jiná plocha

Mapa DKM

Řízení Z-3840/2010-212

LV	Vlastník, jiný oprávněný	Adresa	Char.	Spoluvl.podíl	Typ práv.vztahu
2388	Soukup Jiří a Soukupová Jitka, Mlýnská 229, 27101 Ruda			2/8	Vlastnické právo
	Soukupová Jitka, Mlýnská 229, 27101 Ruda			6/8	Vlastnické právo

Parcela 1722/8

Informace o parcelách

Údaje katastru nemovitostí

Platnost k: 20.02.2018 14:55

Okres CZ020C Rakovník

Obec 542164 Nové Strašecí

Kat. území 706744 Nové Strašecí

Parcela 1722/8

Výměra [m2] 40160

Druh pozemku ostatní plocha

Mapa DKM

Výměra vypočtena Ze souřadnic v S-JTSK

Způsob využití jiná plocha

Řízení Z-3840/2010-212

LV	Vlastník, jiný oprávněný	Adresa	Char.	Spoluvl.podíl	Typ práv.vztahu
306	Krajská správa a údržba silnic Středočeského kraje, příspěvková organizace, Zborovská 81/11, Smíchov, 15000 Praha 5				Hospodaření se svěřeným majetkem kraje
	Středočeský kraj, Zborovská 81/11, Smíchov, 15000 Praha 5				Vlastnické právo

Parcela 1835/3

Výměra [m2] 41288

Druh pozemku ostatní plocha

Mapa DKM

Výměra vypočtena Graficky nebo v digitalizované mapě

Způsob využití dráha

Řízení Z-547/2018-212

LV	Vlastník, jiný oprávněný	Adresa	Char.	Spoluvl.podíl	Typ práv.vztahu
3394	České dráhy, a.s., nábreží Ludvíka Svobody 1222/12, Nové Město, 11000 Praha 1				Vlastnické právo

Parcela 1835/23

Výměra [m2] 3589

Druh pozemku ostatní plocha

Mapa DKM

Výměra vypočtena Ze souřadnic v S-JTSK

Způsob využití dráha

Řízení V-6779/2015-212

LV	Vlastník, jiný oprávněný	Adresa	Char.	Spoluvl.podíl	Typ práv.vztahu
3394	České dráhy, a.s., nábreží Ludvíka Svobody 1222/12, Nové Město, 11000 Praha 1				Vlastnické právo

Parcela 2164/2

Výměra [m2] 756

Druh pozemku orná půda

Způsob ochrany zemědělský půdní fond

Mapa DKM

Výměra vypočtena Ze souřadnic v S-JTSK

Řízení Z-3840/2010-212

Kód BPEJ	Výměra
52504	756

LV	Vlastník, jiný oprávněný	Adresa	Char.	Spoluvl.podíl	Typ práv.vztahu
306	Krajská správa a údržba silnic Středočeského kraje, příspěvková organizace, Zborovská 81/11, Smíchov, 15000 Praha 5				Hospodaření se svěřeným majetkem kraje
	Středočeský kraj, Zborovská 81/11, Smíchov, 15000 Praha 5				Vlastnické právo

Parcela 2178/3

Výměra [m2] 2694

Druh pozemku ostatní plocha

Mapa DKM

Výměra vypočtena Graficky nebo v digitalizované mapě

Způsob využití ostatní komunikace

Řízení Z-3840/2010-212

LV	Vlastník, jiný oprávněný	Adresa	Char.	Spoluvl.podíl	Typ práv.vztahu
10001	Město Nové Strašecí, Komenského náměstí 201, 27101 Nové Strašecí				Vlastnické právo

Parcela 2194/1

Výměra [m2] 31483

Druh pozemku ostatní plocha

Mapa DKM

Výměra vypočtena Graficky nebo v digitalizované mapě

Způsob využití silnice

Řízení Z-3840/2010-212

LV	Vlastník, jiný oprávněný	Adresa	Char.	Spoluvl.podíl	Typ práv.vztahu
306	Krajská správa a údržba silnic Středočeského kraje, příspěvková organizace, Zborovská 81/11, Smíchov, 15000 Praha 5				Hospodaření se svěřeným majetkem kraje
	Středočeský kraj, Zborovská 81/11, Smíchov, 15000 Praha 5				Vlastnické právo

Informace o parcelách

Údaje katastru nemovitostí

Platnost k: 20.02.2018 14:55

Okres CZ020C Rakovník

Obec 542326 Ruda

Kat. území 743178 Ruda u Nového Strašecí

Parcela 82/3

Výměra [m2] 22526

Druh pozemku ostatní plocha

Mapa DKM

Výměra vypočtena Ze souřadnic v S-JTSK

Způsob využití silnice

Řízení Z-8800175/2000-212

LV Vlastník, jiný oprávněný

Adresa

Char.

Spoluvl.podíl

Typ práv.vztahu

302 Krajská správa a údržba silnic Středočeského kraje,
příspěvková organizace, Zborovská 81/11, Smíchov, 15000
Praha 5

Hospodaření se svěřeným
majetkem kraje

Středočeský kraj, Zborovská 81/11, Smíchov, 15000 Praha
5

Vlastnické právo

