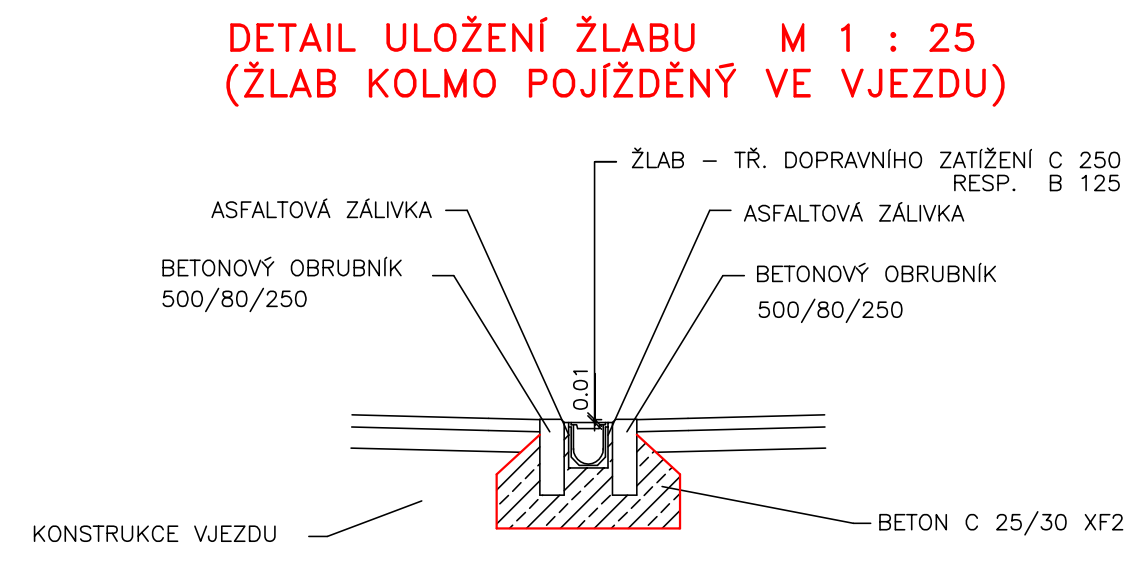
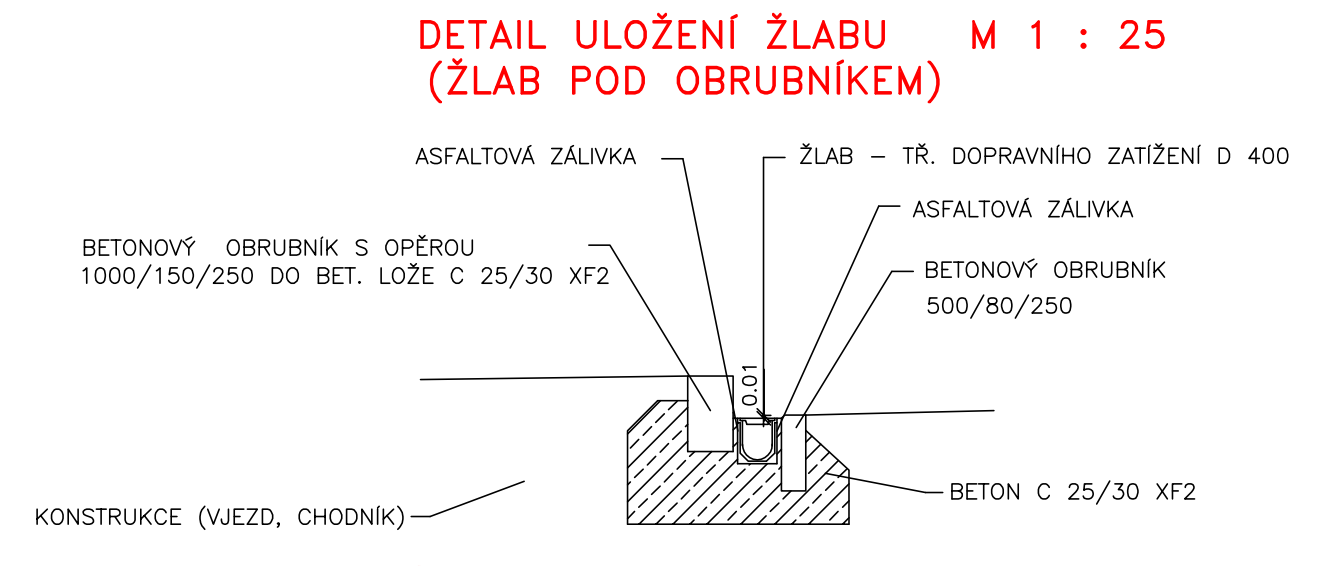
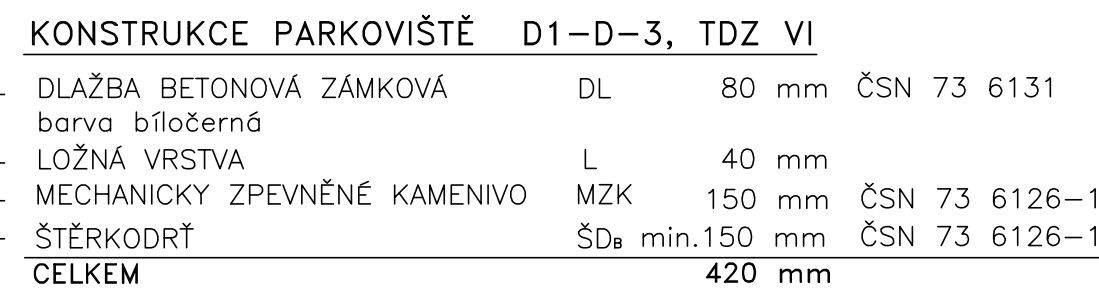
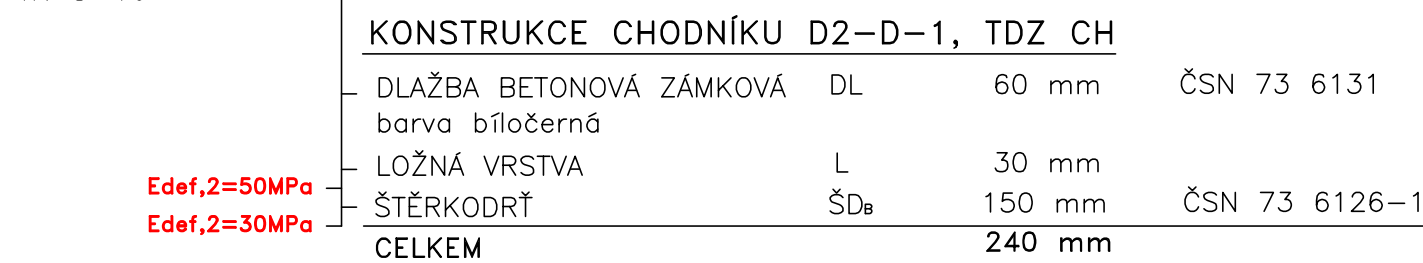

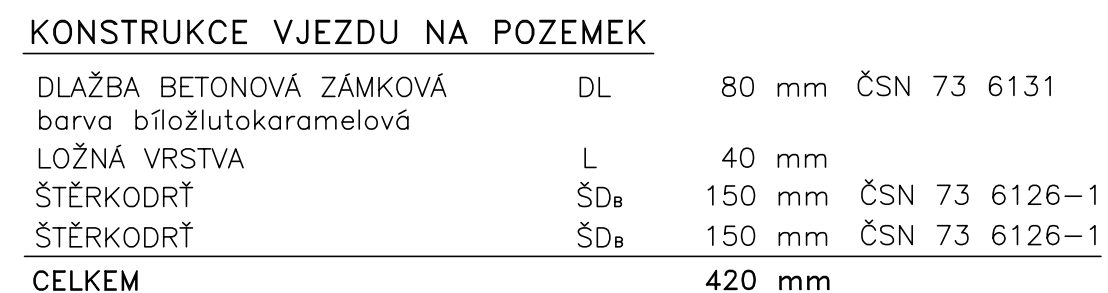
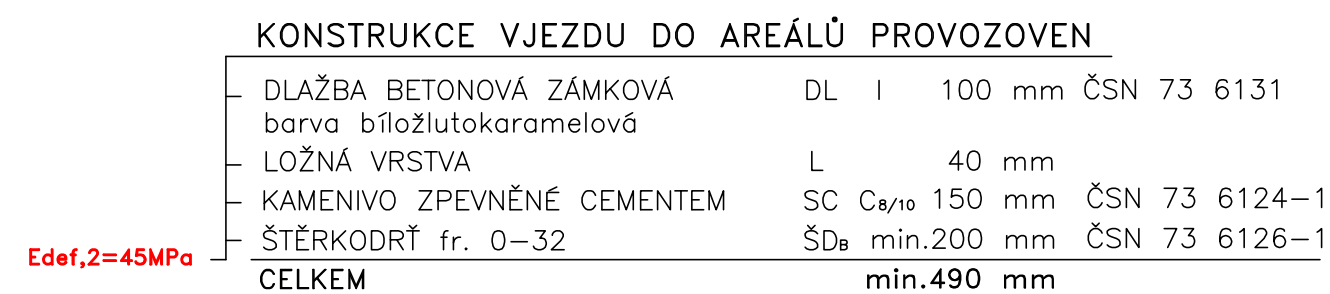
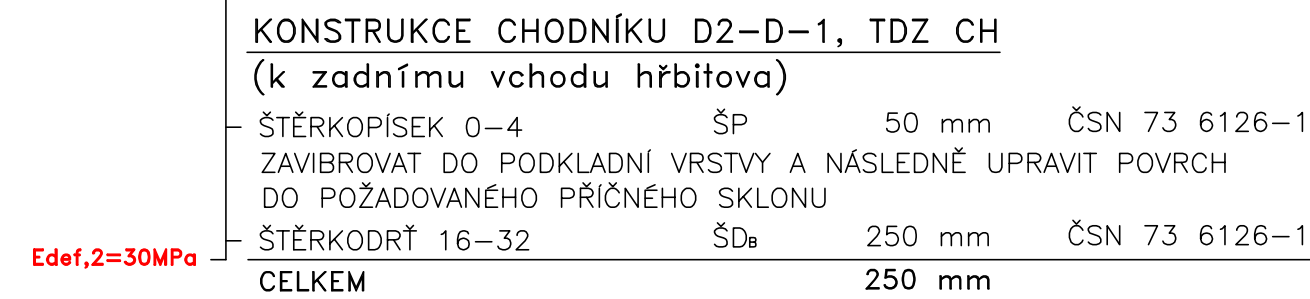


Diagram illustrating a road layout with lane markings and dimensions:

- Lane Markings:** SO 102, SO 101, 0.080, 00, SO 101, SO 103, SO 102.
- Dimensions:** SO 102, SO 101, 0.080, 00, SO 101, SO 103, SO 102.
- Labels:** VJEZD, VOZOVKA, VOZOVKA, PARKOVIŠTĚ, CHODNÍK.



POZNÁMKA:
ZÁKRES STÁVAJÍCÍCH INŽENÝRSKÝCH SÍTÍ V ŘEZU JE JEN ORIENTAČNÍ
NOVÉ INŽENÝRSKÉ SÍTĚ – VIZ. PŘÍLOHA č.A.3.

Číslo zakázky:	07 178 00	HIP:	Ing. Petr VACHTA
		377259512, vachta@pontex.cz	
Schválil:	Ing. Václav HVLÍDAL	Zodp. projektant:	Ing. Petr VACHTA
		377259512, vachta@pontex.cz	
Tech. kontrola:	Ing. Václav HONZÍK	Vypracoval:	Ing. Petr VACHTA
		377259512, vachta@pontex.cz	



Objednatel:	Středočeský kraj	Obec:	Úvaly	Kraj:	Středočeský
Akce:	III/10165 Úvaly, průtah			Datum	Stupeň
Část:	B.2. SO 102, 103 CHODNÍKY, VJEZDY, OKOLNÍ PLOCHY			11/2017	PDPS
Příloha:	VZOROVÝ PŘÍČNÝ ŘEZ M 1:50			Souprava	Č. přílohy
					B.2.4.