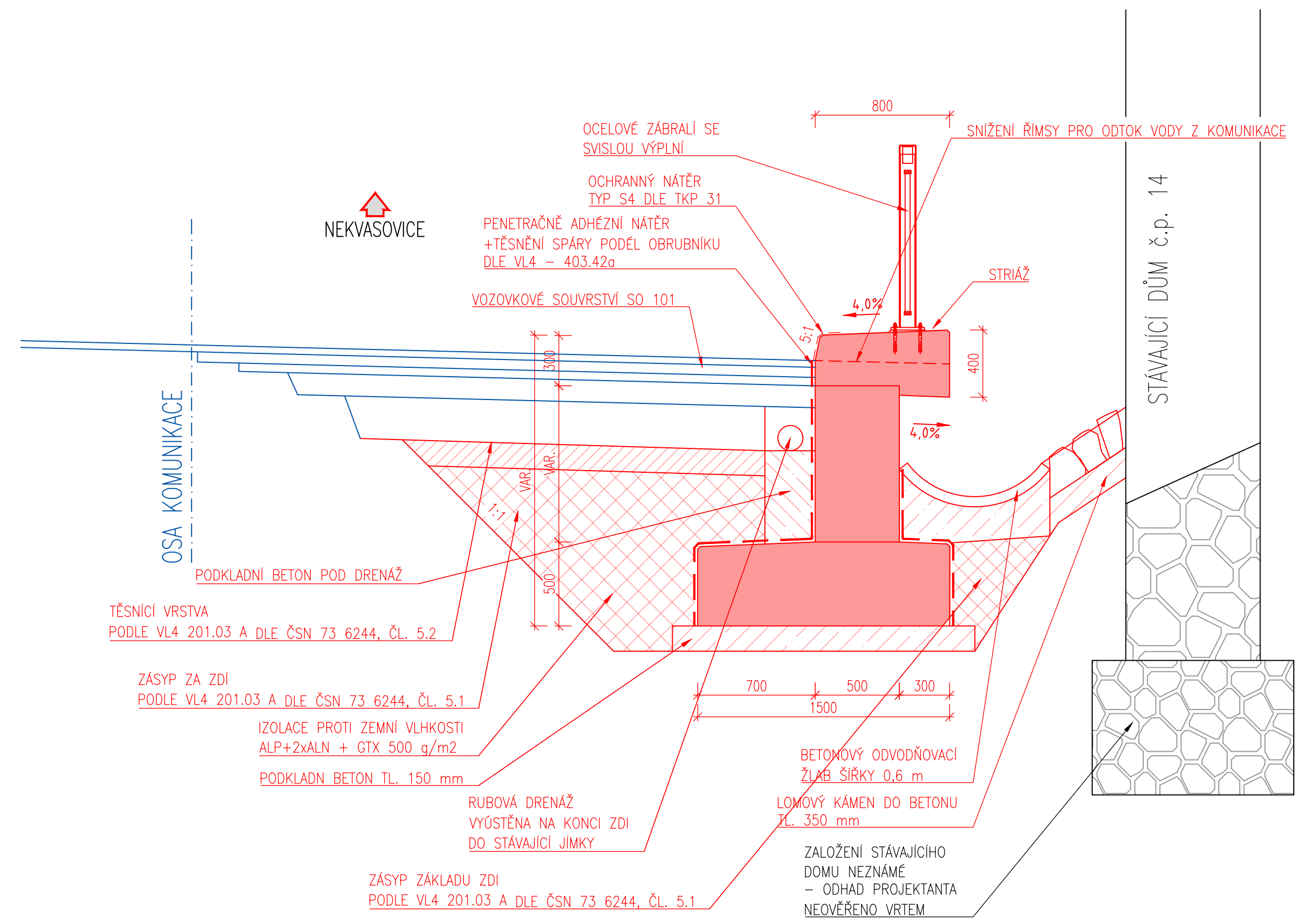


OPĚRNÁ ZEĎ - JENÍKOV, ČECHTICE

VZOROVÝ PŘÍČNÝ ŘEZ

M 1:50



Tabulka betonů (podle TKP18, ČSN EN 206+A2 a ČSN EN 1992–1–1)

ČÁST KONSTRUKCE	TŘÍDA	SVP
PODKLADNÍ BETON	C16/20	X0
ZÁKLAD	C30/37	XA1, XC1, XF3
DŘÍK	C30/37	XA1, XC4, XF2
ŘÍMSA	C30/37	XC4, XD3, XF4
PODKLADNÍ BETON POD DRENÁŽÍ	C20/25n	XF4
MEZEROVITÝ BETON	C8/10	X0

Výztuž

BETONÁŘSKÁ VÝZTUŽ	B500B	Dle ČSN 10 080 A ČSN 42 0139
-------------------	-------	------------------------------

Tabulka materiálů (podle ČSN 73 6244)

OBLAST	HRUBOZRNNÉ ZEMINY	I.	SMĚSNÉ HRUBOZRNNÉ A JEMNOZRNNÉ ZEMINY	D %
ZÁSYP ZA OPĚROU	GW, GP, G–W SW, SP, S–F	0,85 0,90	GW, GP, SW, SP	100
OCHRANÝ ZÁSYP A OBSYP	ŠD 0–32, ŠP GW, GP, SW, SP	0,85 0,85		
TĚSNICÍ VRSTVA	–	–	CG, SC, ML, MI, CL, CI, MH, CH popř. SM, SC, GM, GC	100


Poznámky:

- VŠECHNY KÓTY JSOU UVEDENY V MM, NENÍ–LI UVEDENO JINAK. VŠECHNY VÝŠKY JSOU UVEDENY V M N. M. BPV, NENÍ–LI UVEDENO JINAK.
- PRÁCE BUDOU PROBÍHAT V OCHRANNÝCH PÁSMECH INŽENÝRSKÝCH SÍTÍ ZA DODRŽENÍ POŽADAVKŮ JEJICH SPRÁVCŮ, STOŽÁRY A INŽENÝRSKÉ SÍTĚ BUDOU ŘÁDNĚ VYMĚŘENY A PŘÍPADNĚ BĚHEM STAVBY OCHRÁNĚNY A ZAJIŠTĚNY TAK, ABY NEDOŠLO K JEJICH POŠKOZENÍ.
- DETAILY BUDOU PROVEDENY DLE VZOROVÝCH LISTŮ STAVEB POZEMNÍCH KOMUNIKACÍ NENÍ–LI SPECIFIKOVÁNO JINAK.
- VŠECHNY HRANY BUDOU ZKOSENY 20/20 mm
- SKLON VÝKOPU DLE SKUTEČNÝCH ZASTIŽENÝCH ZEMIN/HORNIN.


Č.	Datum	Popis	Vypracoval	Schválil
REVIZE				

Souřadnicový systém S-JTSK, Výškový systém Bpv

Investor:



KSÚS STŘEDOČESKÉHO KRAJE, p.o.
Zborovská 11
150 21 Praha 5

Navrh/vypracoval:	Zodpovědný projektant:	Dodavatel:		
Ing. Petr Tomáš	Ing. Petr Tomáš	 <div>Agile Geotechnics s.r.o. Šumavská 1036/23, 120 00 Praha 2 tel.: +420 776 486 915 e: kancelar@agile-ge.cz; www.agile-ge.cz</div>		
Technická kontrola:	Hlavní inženýr projektu:			
Ing. Aleš Menšík	Ing. Petr Tomáš			

Kraj:	Středočeský	Čís.sm.obj.:	-/-
Katastrální území:	Jeníkov u Vlašimi	Čís.akce:	-/-
Akce:	III/11223 JENÍKOV - HAVÁRIE OPĚRNÉ ZDI - PD		Datum: 06/2025
		Formát:	3xA4
		Měřítko:	1:25
Část:	SO 251 OPĚRNÁ ZEĎ	Stupeň:	PDPS Číslo kopie:
Příloha:	VZOROVÝ PŘÍČNÝ ŘEZ	Číslo přílohy:	
			D.1.2.5