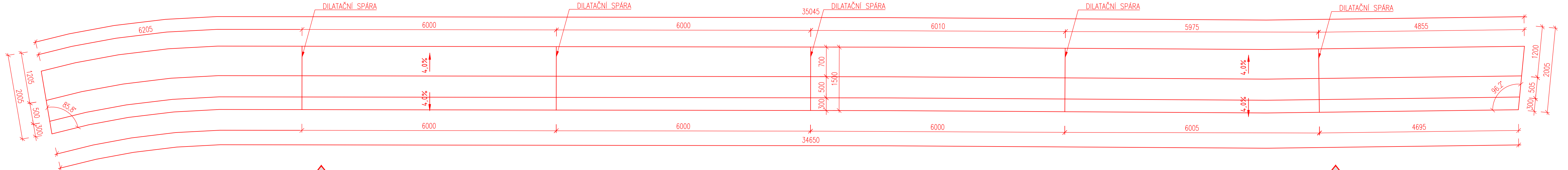


OPĚRNÁ ZEĎ - JENÍKOV, ČECHTICE  
VÝKRES TVARU

PŮDORYS  
M 1:50

CENTRUM OBCE

NAKVASOVICE



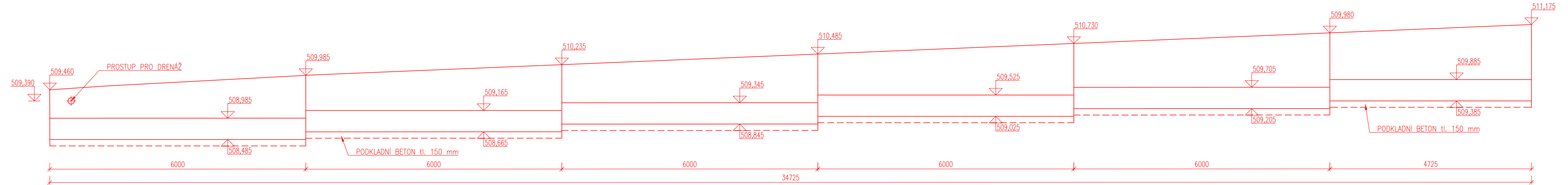
POHLED

POHLED

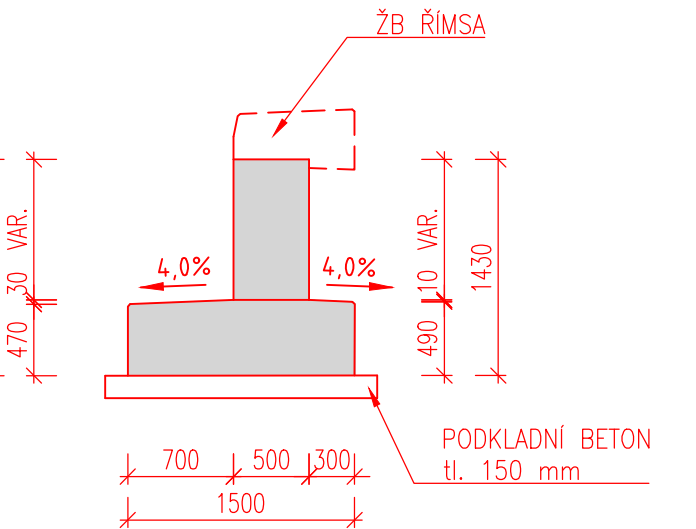
POHLED  
M 1:50

CENTRUM OBCE

NAKVASOVICE



PŘÍČNÝ ŘEZ  
M 1:50



Tabulka betonů (podle TKP18, ČSN EN 206+A2 a ČSN EN 1992-1-1)

ČÁST KONSTRUKCE	TŘÍDA	SVP
PODKLADNÍ BETON	C16/20	X0
ZÁKLAD	C30/37	XA1, XC1, XF3
DŘÍK	C30/37	XA1, XC4, XF2
ŘÍMSA	C30/37	XC4, XD3, XF4

Výztuž

BETONÁŘSKÁ VÝZTUŽ	B500B	Dle ČSN 10 080 A ČSN 42 0139
-------------------	-------	------------------------------

Č.	Datum	Popis	Vypracoval	Schválil
		REVIZE		

Souřadnicový systém S-JTSK. Výškový systém Bpv

Investor:

**KSÚS**  
KRAJSKÝ ÚŘAD  
KSÚS STŘEDOČESKÉHO KRAJE, p.o.  
Zborovská 11  
150 21 Praha 5

Navrhl/vypracoval: Ing. Petr Tomáš  
Zodpovědný projektant: Ing. Petr Tomáš  
Dodavatel: Agile Geotechnics s.r.o.  
Technická kontrola: Ing. Aleš Menšík  
Hlavní inženýr projektu: Ing. Petr Tomáš

Agile Geotechnics s.r.o.  
Šumavská 1036/23, 120 00 Praha 2  
tel.: +420 778 486 915  
e: kancelar@agile-ge.cz; www.agile-ge.cz

Kraj: Středočeský	Čís.srn.obj.: -/-
Katastrální území: Jeníkov u Vlašimi	Čís.akce: -/-
Akce: III/11223 JENÍKOV - HAVÁRIE OPĚRNÉ ZDI - PD	Datum: 06/2025
Část: SO 251 OPĚRNÁ ZEĎ	Formát: 6x4
Příloha: NOVÝ STAV - VÝKRES TVARU	Měřítko: 1:50
	Stupeň: PDPS
	Číslo kopie: 1
	Číslo přílohy: D.1.2.8