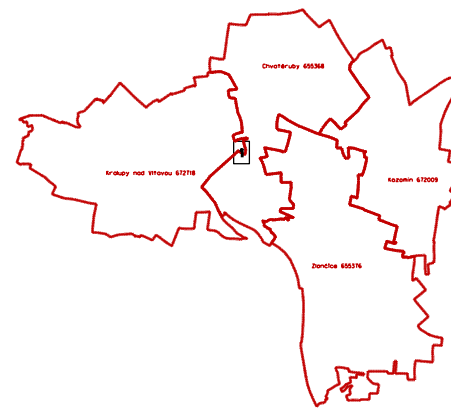

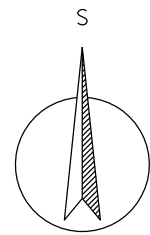


KLAD LISTŮ:





LEGENDA ZÁBORU:

- 121/44 Číslo a hranice parcely KN
- k.ú.Dolov Hranice katastrálního území dle KN
-  Trvalé vymezení z PUPFL



Náležitosti a přesností odpovídá právním předpisům

 GRID, a. s. Slezská 2526/113, 130 00 Praha 3	vypracoval : Ing. Olga Kopáčková	souř. systém : výšk.systém : JTSK -
	kontroloval : Ing. Zbyněk Kugler	datum : měřítko : listopad 2024 1 : 1 000
objednatel : Mott MacDonald CZ, spol. s r.o. Národní984/15 110 00 Praha 1		zakázkové číslo : stupeň dokumentace : 24140 DÚR
II/240 a II/101, přeložka silnic v úseku D7 D8, III.etapa - Obchvat Kralup nad Vltavou D8 MÚK Úžice Záborový elaborát		
Situace záborů PUPFL - grafická část č. 1		
 ISO 9001 ISO 14001 ISO 45001		