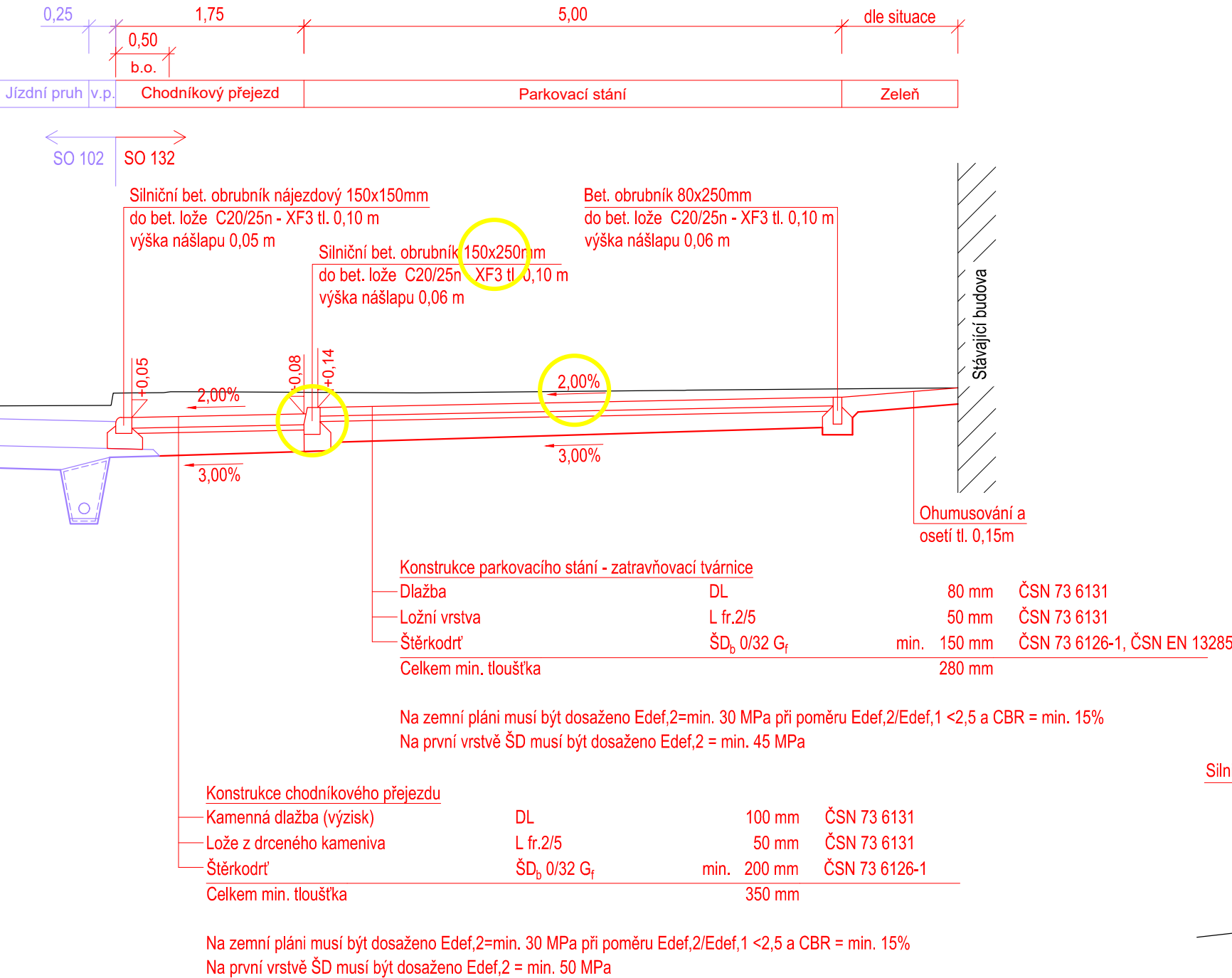
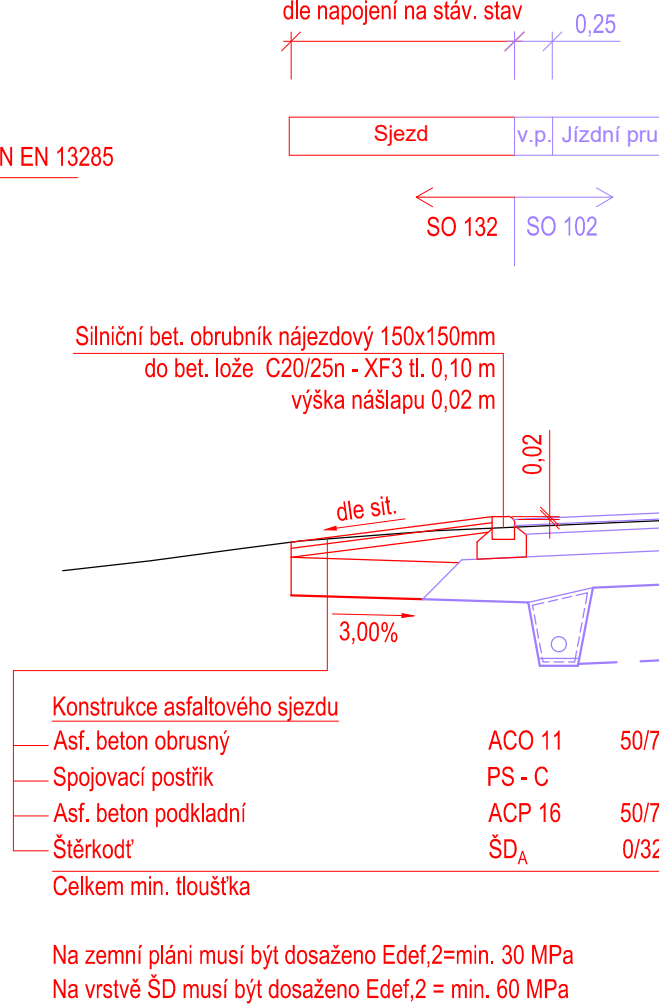


Vzorové příčné řezy  
M 1:50

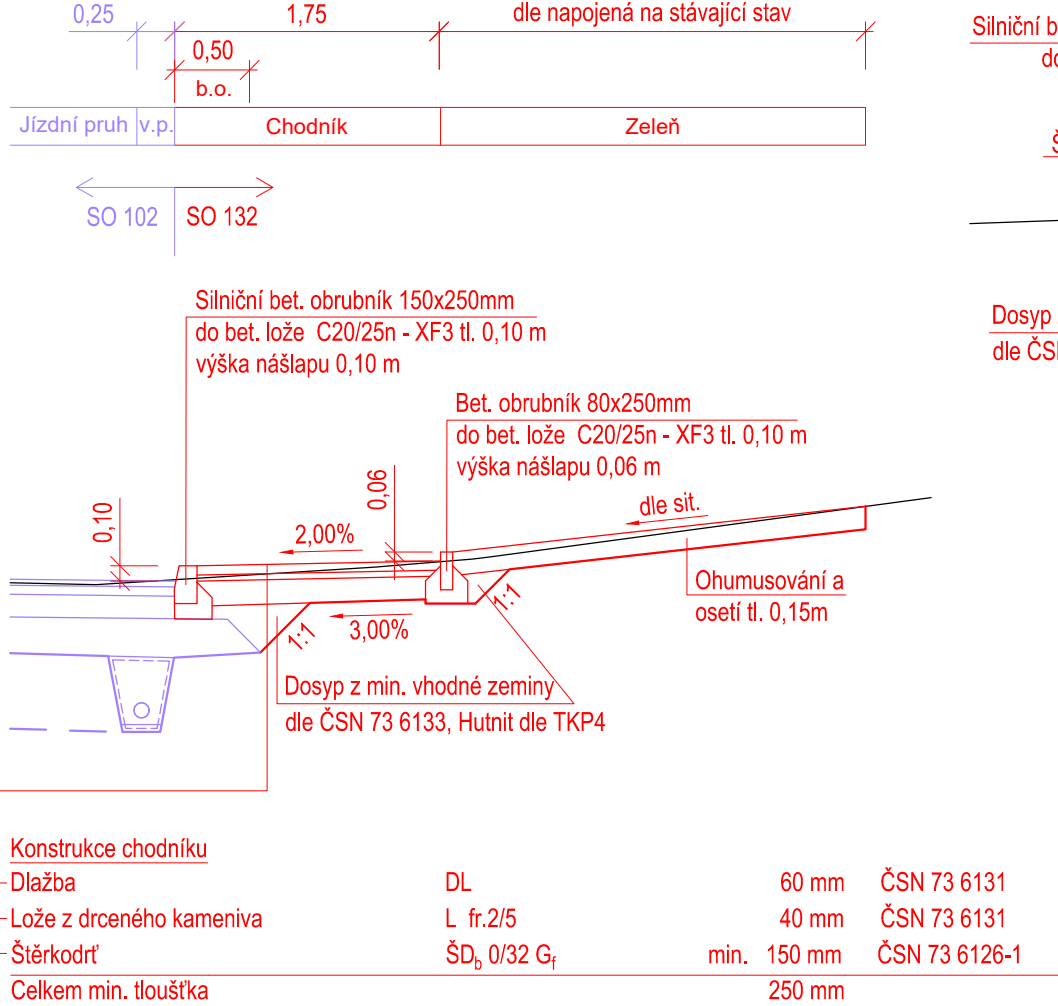
III/00718 ul. Náměstí  
parkovací stání - zatravňovací tvárnice



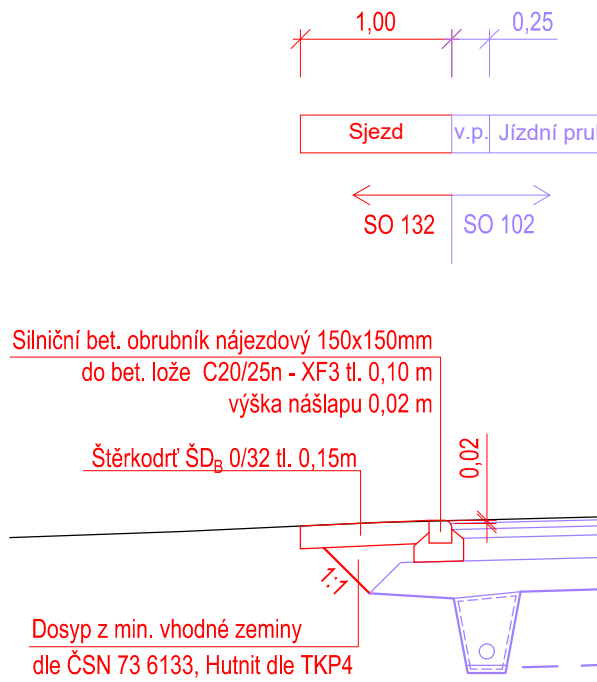
III/00718 ul. Náměstí  
sjezd - asfalt



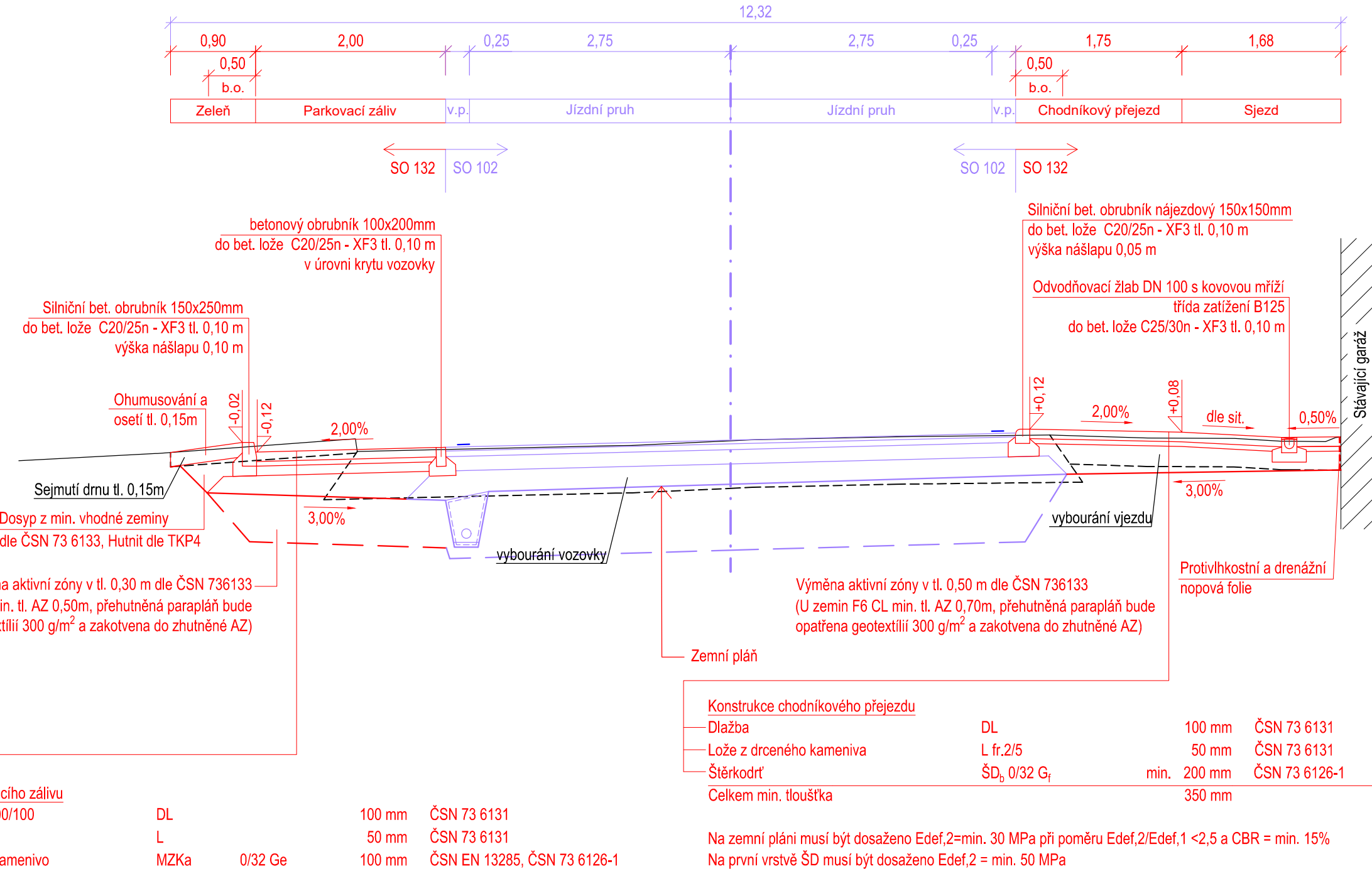
III/00718 ul. Náměstí  
chodník se zelení



III/00718 ul. Náměstí  
sjezd - štěrk





II/00718 ul. Náměstí MO2p - / 9,0 / 50  
parkovací závil se sjezdem přes chodník



LEGENDA:

- Investice města Buštěhrad
- Související investice KSÚS

Č.	Datum	Popis	Vypracoval	Schválil
		REVIZE		

Souřadnicový systém S-JTSK, Výškový systém Bpv		
Objednatel:		
 <b>Město Buštěhrad</b> <b>Revoluční 1, 273 43 Buštěhrad</b>		
Navrhl/vypracoval:		
Ing. Jiří Kadlec		
Zodpovědný projektant:		
Ing. Karel Fazekas, Ph.D.		
Zhotovitel:		
 <b>4roads s.r.o.</b> Slunná 541/27 162 00 Praha 6 IČ: 06327354		
Technická kontrola:		
Ing. Pavel Paška		
Hlavní inženýr projektu:		
Ing. Karel Fazekas, Ph.D.		

Kraj:	Středočeský	Čís.sm.obj.:	
Katastrální území:	Buštěhrad	Čís.akce:	21031
Stavba:		Datum:	11/2024
<b>Revitalizace Kladenské ulice, Buštěhrad</b>		Formát:	3xA4
Část:	OBJEKTY POZEMNÍCH KOMUNIKACÍ	Měřítko:	1:50
Objekt:	SO 132-CHODNÍKOVÉ A PARKOVACÍ PLOCHY UL. NÁMĚSTÍ	Stupeň:	PDPS Číslo přílohy: <b>D.1.1.3.3</b>
Příloha:	VZOROVÉ PŘÍČNÉ ŘEZY	Číslo kopie:	