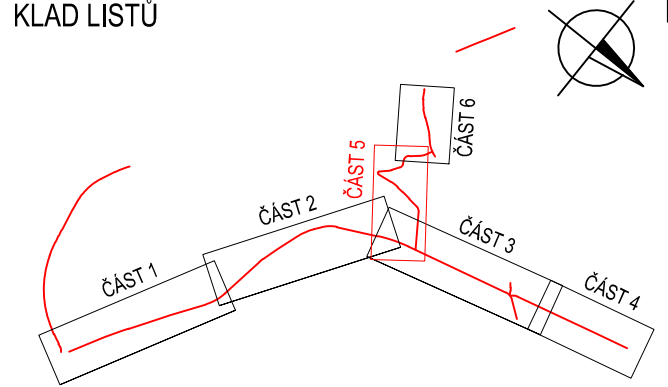




- LEGENDA:
- ZAMĚŘENÍ POLOHOPISU
 - HRANICE POZEMKŮ DLE KN
 - HRANY KOMUNIKACE
 - OSA KOMUNIKACE
 - PODELNÁ DRENÁŽ
 - VODOROVNÉ DOPRAVNÍ ZNAČENÍ (SOUVISEJÍCÍ PROJEKT KSÚS, p.o.)
 - SOUVISEJÍCÍ STAVEBNÍ OBJEKTY
 - SOUVISEJÍCÍ AKCE
 - B13 STÁVAJÍCÍ A RUŠENÉ SDZ - SVISLÉ DOPRAVNÍ ZNAČENÍ
 - P2 NOVÉ SDZ DLE NÁSLEDNÉHO SPRÁVCE ČERVENÉ - MĚSTO BUŠTĚHRAD FIALOVÉ - SOUV. PROJEKT KSÚS, p.o.

- ASF. VOZOVKA - PLNÁ KONSTRUKCE A
- ASF. VOZOVKA - PLNÁ KONSTRUKCE B
- ASF. VOZOVKA - RECYKLACE
- ASF. VOZOVKA - VÝMĚNA OBRUSU
- ASF. SJEZD - PLNÁ KOMSTRUKCE
- SRPOVITÁ KRAJNICE - KAMENNÁ DLAŽBA
- NEZPEVNĚNÁ KRAJNICE - ŠTĚRK
- ZÁSYP ŘÍČNÍM KAMENIVEM
- ZELEŇ - TRÁVNÍK
- ZELEŇ - ZÁHON
- SJEZD - PŘESKLÁDÁNÍ
- CHODNÍK - PŘEDLÁŽDĚNÍ
- NEZPEVNĚNÝ SJEZD



Č.	Datum	Popis	Vypracoval	Schválil
REVIZE				

Souřadnicový systém S-JTSK, Výškový systém Bpv			
Objednatel: <div><div>Město Buštěhrad Revoluční 1, 273 43 Buštěhrad</div></div>			
Navrhl/vypracoval: <div>Ing. Štěpán Hlaváč</div>		Zodpovědný projektant: <div>Ing. Karel Fazekas, Ph.D.</div>	
Technická kontrola: <div>Ing. Pavel Paška</div>		Hlavní inženýr projektu: <div>Ing. Karel Fazekas, Ph.D.</div>	
		Zhotovitel: <div><div>4roads s.r.o. Slunná 541/27 162 00 Praha 6 IČ: 06327354</div></div>	
Kraj: Středočeský		Čís.sm.obj.:	
Katastrální území: Buštěhrad		Čís.akce: 21031	
Stavba: <div>Revitalizace Kladenské ulice, Buštěhrad</div>		Datum: 11/2024	
		Formát: 4 x A4	
		Měřítko: 1:500	
Část: <div>SITUAČNÍ VÝKRESY</div>		Stupeň: PDPS	
Příloha: <div>SITUACE DOPRAVNÍHO ZNAČENÍ - ČÁST 5</div>		Číslo přílohy: C.4.5	
		Číslo kopie:	