ČÍSLO PARCELY					
DRUH POVRCHU					
ČÍSLO POVODÍ					
VZDÁLENOST ŠACHET	30.92	17.01	33.27	30.13	50.17

ČÍSLO ŠACHTY: D4.0, D4.1, D4.2, D4.3, D4.4, D4.5

SMĚROVÉ POMĚRY

KŘÍŽENÍ: RETENCE 1, plynovod STL, PŘÍP SK, P.U.V_VD4-1, P.U.V_VD4-2, P.U.V_VD4-3, P.U.V_VD4-4, P.U.V_VD4-5, P.U.V_VD4-6, P.U.V_VD4-7, kanalizace, P.D.K 403, plynovod STL, P.U.V_VD4-8, plynovod STL, P.U.V_VD4-9, P.D.K 402/1, P.D.K 1179, sděl.ved., P.D.K 399a, P.D.K 399b, vodovod, P.D.K 1175, plynovod STL, P.D.K 399c, P.D.K 397a

D4_DEŠ.STOKA

- -

-

M 1 : 500/100

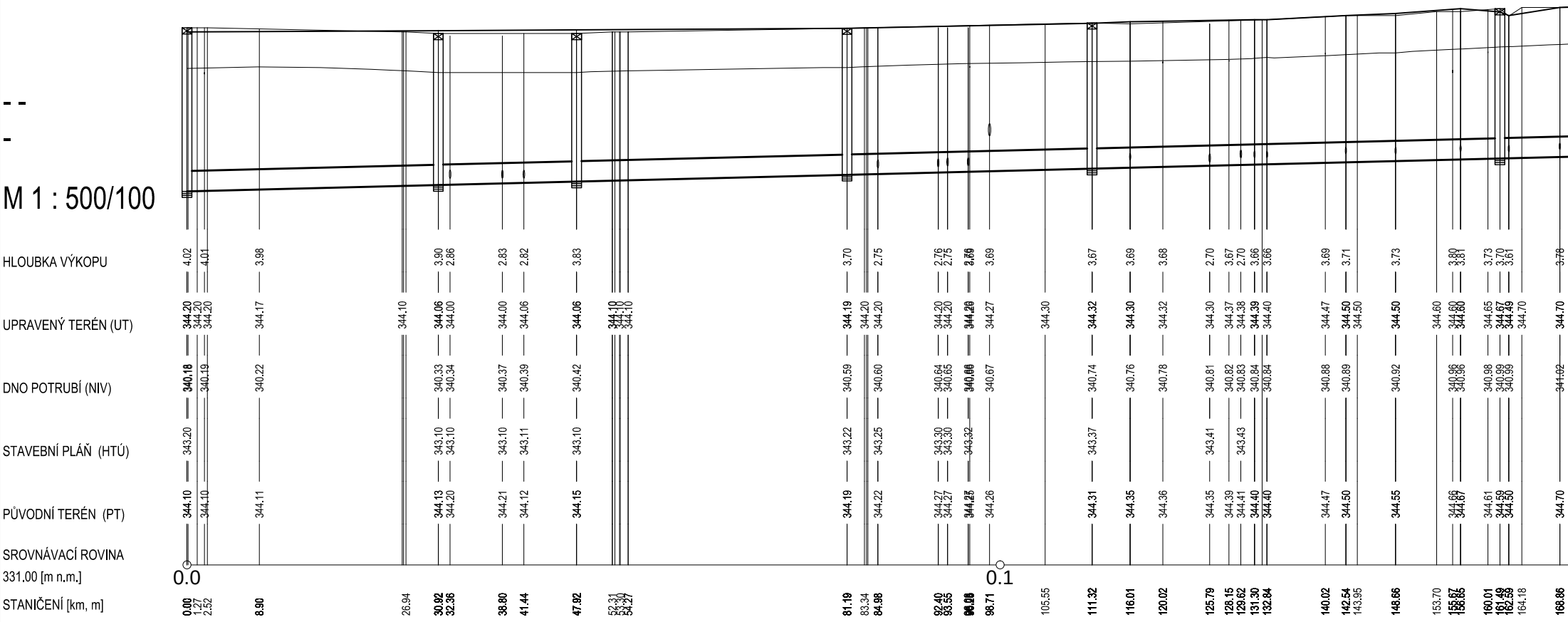
HLOUBKA VÝKOPU: 4.02, 4.01, 3.98, 3.90, 2.86, 2.83, 2.82, 3.83, 3.70, 2.75, 2.76, 2.75, 3.70, 3.69, 3.67, 3.69, 3.68, 2.70, 3.67, 2.70, 3.66, 3.66, 3.69, 3.71, 3.73, 3.80, 3.81, 3.73, 3.70, 3.61, 3.78
UPRAVENÝ TERÉN (UT): 344.20, 344.20, 344.20, 344.17, 344.10, 344.06, 344.00, 344.00, 344.06, 344.06, 344.10, 344.19, 344.20, 344.20, 344.20, 344.20, 344.20, 344.27, 344.30, 344.32, 344.30, 344.32, 344.30, 344.37, 344.38, 344.39, 344.40, 344.47, 344.50, 344.50, 344.50, 344.60, 344.60, 344.60, 344.65, 344.67, 344.49, 344.70, 344.70
DNO POTRUBÍ (NIV): 340.18, 340.19, 340.22, 340.33, 340.34, 340.37, 340.39, 340.42, 340.59, 340.60, 340.64, 340.65, 340.66, 340.67, 340.74, 340.76, 340.78, 340.81, 340.82, 340.83, 340.84, 340.84, 340.88, 340.89, 340.92, 340.96, 340.96, 340.98, 340.99, 340.99, 341.02
STAVEBNÍ PLÁŇ (HTÚ): 343.20, 343.10, 343.10, 343.10, 343.11, 343.10, 343.22, 343.25, 343.30, 343.30, 343.32, 343.37, 343.41, 343.43
PŮVODNÍ TERÉN (PT): 344.10, 344.10, 344.11, 344.13, 344.20, 344.21, 344.12, 344.15, 344.19, 344.22, 344.27, 344.27, 344.25, 344.26, 344.31, 344.35, 344.36, 344.35, 344.39, 344.41, 344.40, 344.40, 344.47, 344.50, 344.55, 344.66, 344.67, 344.61, 344.59, 344.50, 344.70
SROVNÁVACÍ ROVINA
331.00 [m n.m.]
0.0
0.1
STANIČENÍ [km, m]: 0.00, 1.27, 2.52, 8.90, 26.94, 30.92, 32.36, 38.80, 41.44, 47.92, 52.31, 54.27, 81.19, 83.34, 84.98, 92.40, 93.55, 96.28, 98.71, 105.55, 111.32, 116.01, 120.02, 125.79, 128.15, 129.62, 131.30, 132.84, 140.02, 142.54, 143.95, 148.66, 153.70, 155.67, 156.65, 160.01, 161.49, 162.59, 164.18, 168.86

PROFIL [mm] - MATERIÁL - L [m]	500
SPÁD [promile] - L [m]	5.00
Qkap [l/s] - Vkap [m/s]	250.94
Qskut [l/s] - Vskut [m/s]	

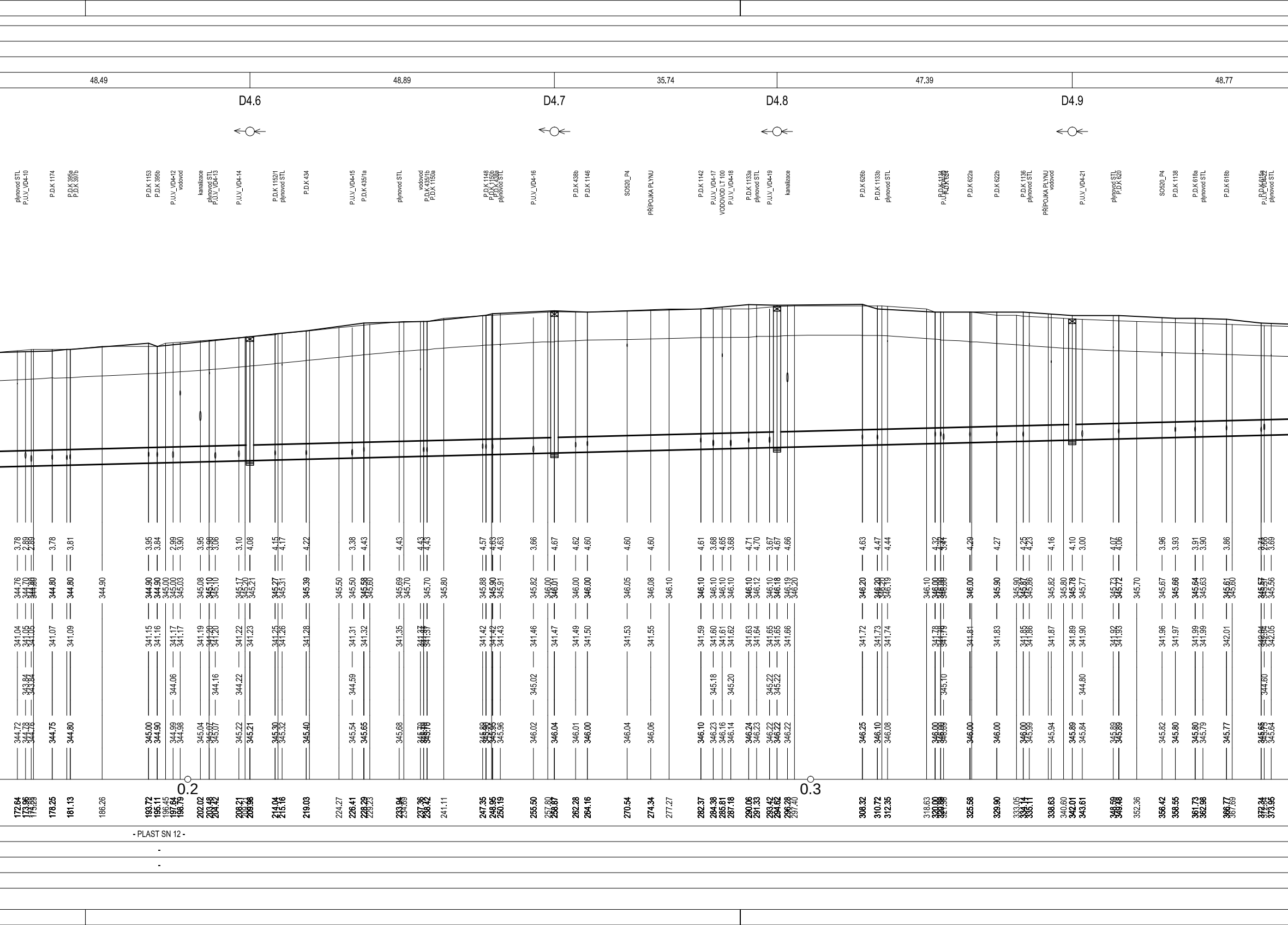
48.49
48.89
35.74
47.39
48.77
D4.6
D4.7
D4.8
D4.9
0.2
0.3
- PLAST SN 12 -
-
-


34.09
50.09
49.50
49.00
D4.10
D4.11
D4.12
D4.13
0.4
0.5
390.78 400
- PLAST SN 12 -
390.78 10.00
34.09 23.26
50.09 6.00
1.28 195.76
1.56 298.57
2.38 151.63
plynovod STL
vodovod
kanalizace
elektro NN
sděl.ved.

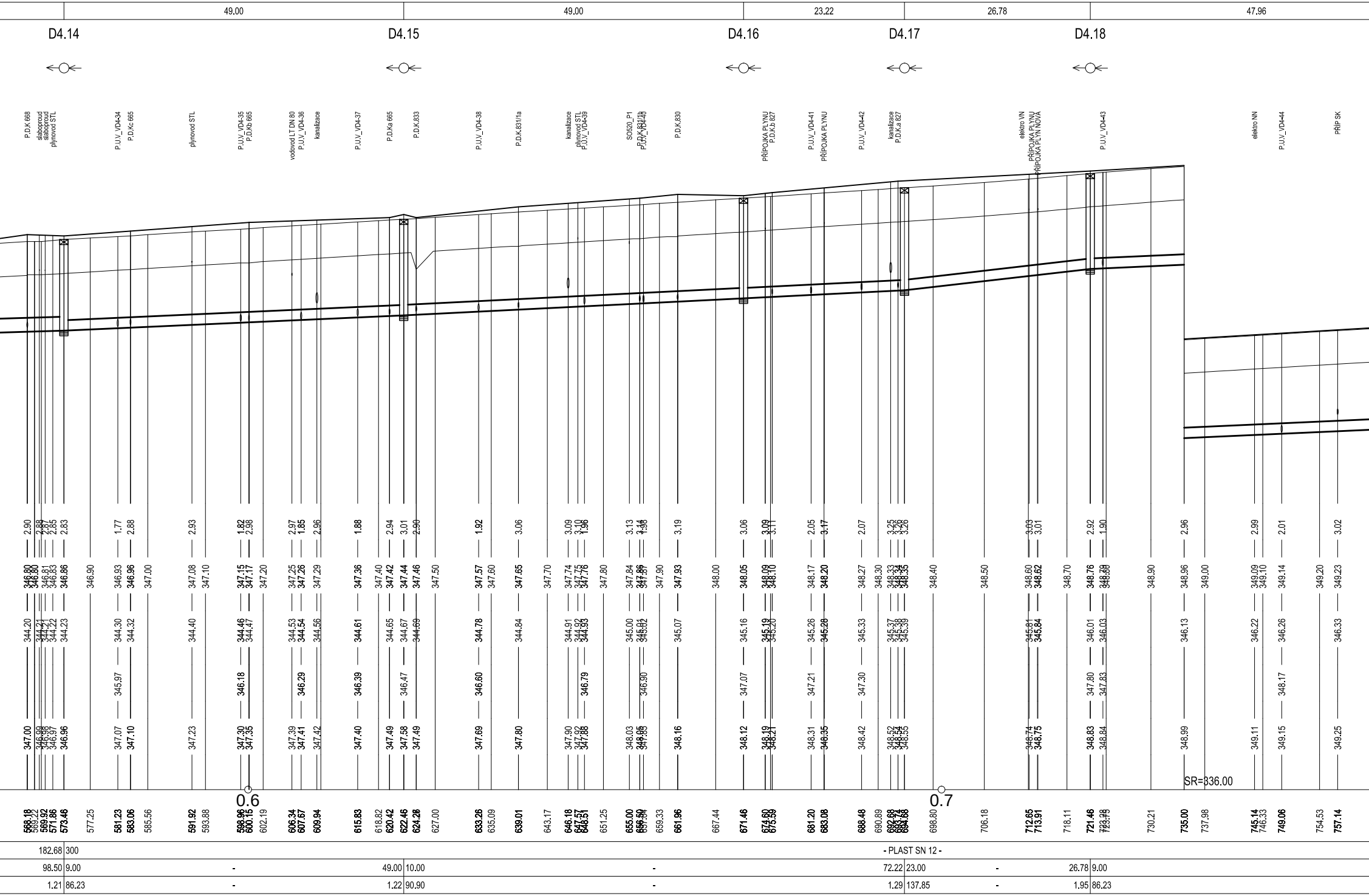
49.00
49.00
23.22
26.78
47.96
D4.14
D4.15
D4.16
D4.17
D4.18
P.D.X 668
slaboproud
slaboproud
plynovod STL
P.U.V_VD4-34
P.D.Kc 665
plynovod STL
P.U.V_VD4-35
P.D.Kb 665
vodovod LT DN 80
P.U.V_VD4-36
kanalizace
P.U.V_VD4-37
P.D.Ka 665
P.D.K.833
P.U.V_VD4-38
P.D.K.831/1a
kanalizace
plynovod STL
P.U.V_VD4-39
SO520_P1
P.D.K.831/1b
P.U.V_VD4-40
P.D.K.830
PŘÍPOJKA PLYNU
P.D.K.b 827
P.U.V_VD4-41
PŘÍPOJKA PLYNU
P.U.V_VD4-42
kanalizace
P.D.K.a 827
elektro VN
PŘÍPOJKA PLYNU
PŘÍPOJKA PLYN NOVÁ
P.U.V_VD4-43
elektro NN
P.U.V_VD4-44
PŘÍP SK
SR=336.00
0.6
0.7
182.68
300
- PLAST SN 12 -
98.50
9.00
-
49.00
10.00
-
72.22
23.00
-
26.78
9.00
1.21
86.23
-
1.22
90.90
-
1.29
137.85
-
1.95
86.23

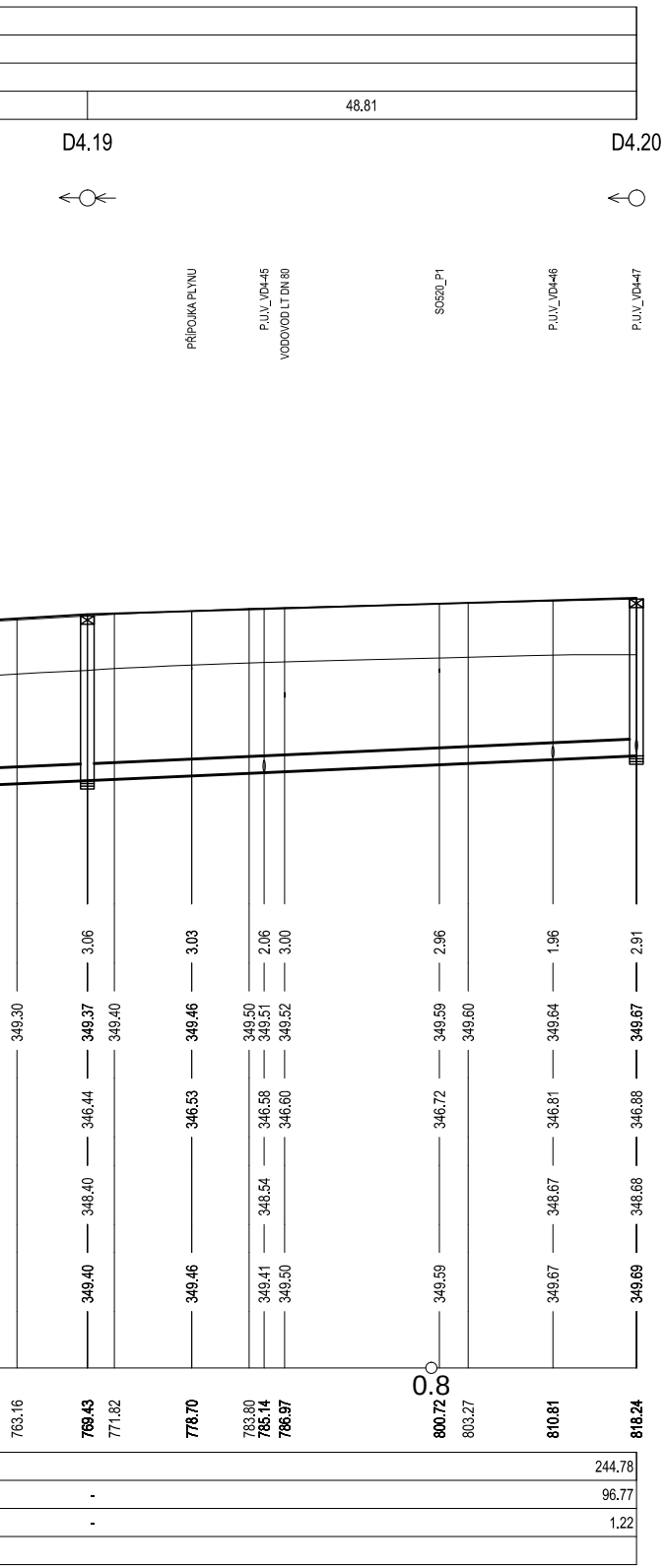
48.81
D4.19
D4.20
PŘÍPOJKA PLYNU
P.UV_VD4-45
VODOVOD LT DN 80
SO520_P1
P.UV_VD4-46
P.UV_VD4-47
3.06
3.03
2.06
3.00
2.96
1.96
2.91
349.30
349.37
349.40
349.46
349.50
349.51
349.52
349.59
349.60
349.64
349.67
346.44
346.53
346.58
346.60
346.72
346.81
346.88
348.40
348.54
348.67
348.68
349.40
349.46
349.41
349.50
349.59
349.67
349.69
0.8
763.16
769.43
771.82
778.70
783.80
785.14
786.97
800.72
803.27
810.81
818.24
244.78
-
96.77
-
1.22

SO 301 - DEŠŤOVÁ KANALIZACE - ULICE KLADENSKÁ
SO 302 - DEŠŤOVÁ KANALIZACE - ULICE REVOLUČNÍ
SO 303 - DEŠŤOVÁ KANALIZACE - ULICE PALACKÉHO - NÁMĚSTÍ
SO 304 - DEŠŤOVÁ KANALIZACE - KŘIŽOVATKA U HŘBITOVA
SO 361 - RETENČNÍ NÁDRŽ 1
SO 362 - RETENČNÍ NÁDRŽ 2

Č.	Datum	Popis	Vypracoval	Schválil
REVIZE				

Souřadnicový systém S-JTSK, Výškový systém Bpv

Objednatel:

KSÚS
KRAJSKÁ SPRÁVA A ÚDRŽBA SILNIC
Středočeský kraj

KRAJSKÁ SPRÁVA A ÚDRŽBA SILNIC STŘEDOČESKÉHO KRAJE
ZBOROVSKÁ 81/11, 150 21 PRAHA 5 - SMÍCHOV

Zhotovitel:

Společnost BIM SAS4S
Vedoucí společník
SAGASTA s.r.o.
Novodvorská 1010/14
142 00 Praha 4 Lhotka

SAGASTA AFRY SATRA 4roads

Navrhl/vypracoval: Ing. Vladislav Chalupa	Zodpovědný projektant: Ing. Jan Šetelík	Subdodavatel: ŠETELÍK OLIVA s.r.o. ŠETELÍK OLIVA s.r.o. HELENY MALÍŘOVÉ 11 169 00 PRAHA 6	Zpracovatel: **4roads s.r.o.** Slunná 541/27 162 00 Praha 6 IČ: 06327354
Technická kontrola: Ing. Robert Oliva	Hlavní inženýr projektu: Ing. Karel Fazekas, Ph.D.		

Kraj:	Středočeský	Čís.sm.obj.:	S-3681/00066001/2020
Katastrální území:	Buštěhrad	Čís.akce:	20074
Stavba:	**III/00715, III/00718, III/00719 Buštěhrad, průtah - PD**	Datum:	02/2024
		Formát:	9 x A4
		Měřítko:	1 : 500/100
Část:	D.1.3.1 - VODOHOSPODÁŘSKÉ OBJEKTY	Stupeň: PDPS	Číslo kopie:
Objekt:	SO 301, SO 302, SO 303, SO 304, SO 361, SO 362	Číslo přílohy: D.1.3.1.07	
Příloha:	PODÉLNÉ PROFILY KANALIZACE D4		