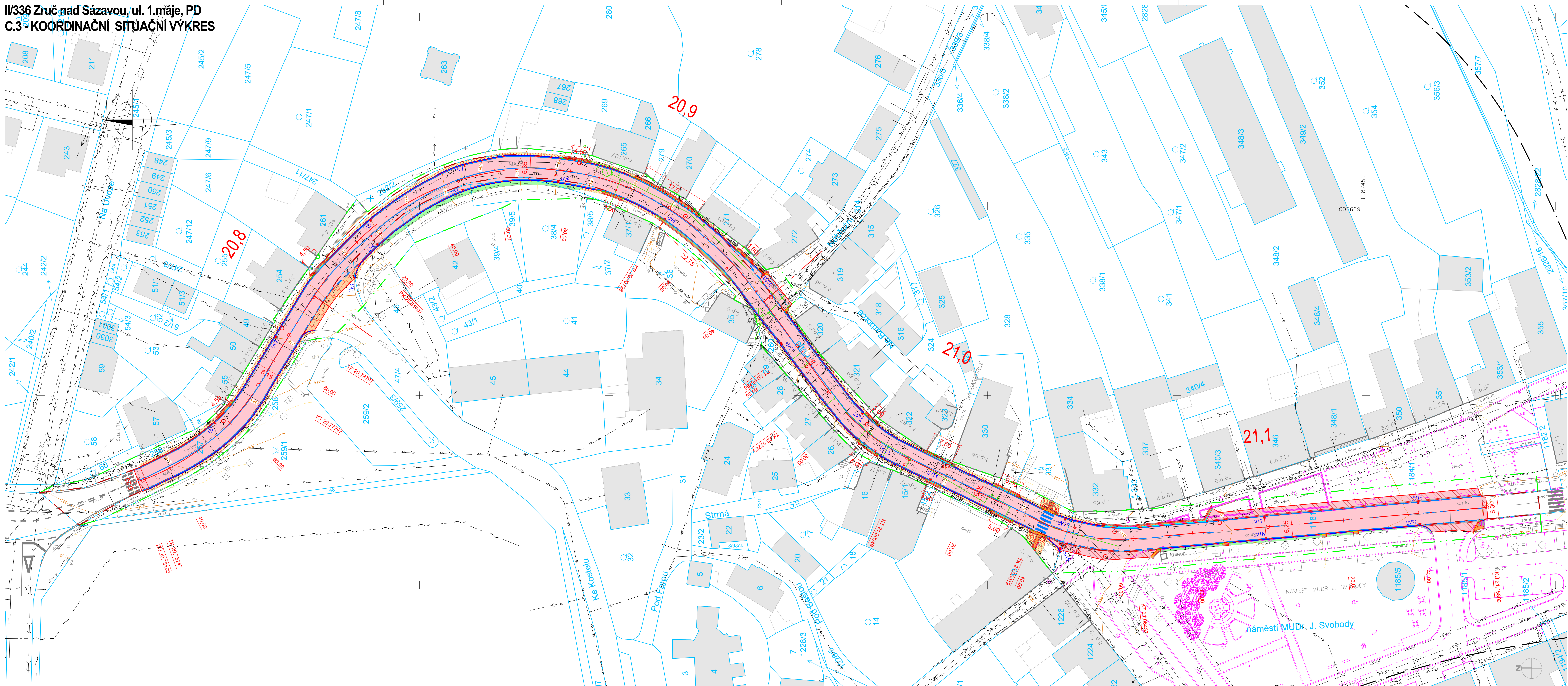











II/336 Zruč nad Sázavou, ul. 1.máje, PD  
C.3 - KOORDINAČNÍ SITUAČNÍ VÝKRES



LEGENDA:

- |   |                        |
|---|------------------------|
|  | OSA KOMUNIKACE         |
|  | HRANY ZPEVNĚNÝCH PLOCH |
|  | OBRUBA - nášlap +2cm   |
|  | OBRUBA - nášlap +5cm   |
|  | OBRUBA - nášlap +12cm  |

- UV1 UIČNÍ VPUST

- |   |  |
|---|--|
|  | VOZOVKA, RECYKLACE (ŽIVICNÝ POVRCH)                          |
|  | NAPOJENÍ V KŘÍŽOVATCE (ŽIVICNÝ POVRCH)                       |
|  | NAPOJENÍ V KŘÍŽOVATCE (KAMENNÁ DLAŽBA)                       |
|  | DVOURÁDEK Z KAMENNÉ DLAŽBY                                   |
|  | PŘEDLÁZDĚNÍ (DLAŽBA BETONOVÁ/KAMENNÁ)                        |
|  | RELIEFNÍ DLAŽBA PRO NEVIDOMÉ (BET. DLAŽBA / KOMPOZIT. KÁMEN) |
|  | HLADKÁ DLAŽBA PODÉL RELIEFNÍ DLAŽBY                          |
|  | OHUMUSOVÁNÍ, OZELENĚNÍ                                       |

- 
- Diagram illustrating the layout of a cadastral parcel (Parcel 1203/6) and its boundaries. The diagram shows the following elements:
- ZAMĚŘENÍ - STÁVAJÍCÍ STAV**: Measuring station - existing state.
  - HRANICE PARCEL KATASTRU NEMOVITOSTÍ**: Parcel boundaries of the land register.
  - HRANICE KATASTRÁLNÍCH ÚZEMÍ**: Boundaries of the cadastral areas.
  - OCHRANNÉ PÁSMO DRÁHY**: Protective strip of the railway.
  - ZÁBOR DOČASNÝ**: Temporary easement.
  - ZÁBOR TRVALÝ**: Permanent easement.
  - DOTČENÝ POZEMEK**: Affected parcel.
- The diagram also includes the following numerical values:
- 1203/6**: Parcel number.
  - 257**: Parcel number (highlighted in red).

- |           |  |
|-----------|--|
| — — — — — | IS CETIN SDOVLAVCI NEZAMERENA                    |
| — — — — — | IS CETIN SDOVLAVCI ZAMERENA                      |
| — — — — — | IS CETIN SDOVLAVCI NADEZENI                      |
| — — — — — | IS CETIN NN                                      |
| — — — — — | IS ČEZ DISTRIBUCIJE NN PODZEMNI                  |
| — — — — — | IS ČEZ DISTRIBUCIJE NN NADEZENI                  |
| — — — — — | IS GASNET STL                                    |
| — — — — — | IS VHS VRHULICE—MALÉČ VODOVOD                    |
| — — — — — | IS VHS VRHULICE—MALÉČ KANALIZACE SPLAŠKOVÁ       |
| — — — — — | IS VHS VRHULICE—MALÉČ KANALIZACE JEDNOTNÁ        |
| — — — — — | IS VHS VRHULICE—MALÉČ KANALIZACE DEŠTOVA         |
| — — — — — | IS VHS VRHULICE—MALÉČ KANALIZACE NEPROPOVOZOVANÁ |
| — — — — — | IS MĚSTO ŽRÚČ NA SÁZAVOU VĚŘEJNÉ OSVĚTLENÍ       |

**SOUVISEJÍCÍ STAVBY JINÝCH INVESTORŮ:**

- UPRAVA NÁMĚSTÍ MUDR. J. SVOBODY  
PŘELOŽKA VODOVODU V UL. 1. MÁJE

ČÍSLO REVIZE:	POPIS ZMĚNY / ODŮVODNĚNÍ:	DATUM:

## ČÁST C

SOUŘADNICOVÝ SYSTÉM S-JTSK, VÝŠKOVÝ SYSTÉM BpV

OBJEDNATEL:



**KRAJSKÁ SPRÁVA A ÚDRŽBA SILNIC STŘEDOČESKÉHO KRAJE  
PŘÍSPĚVKOVÁ ORGANIZACE**

Zborovská 81/11  
150 21 Praha 5 - Smíchov  
IČ: 000 66 001

ZHOTOVITEL:



**ADVISIA, s.r.o.**  
Rubeška 215/1  
Praha 9, 190 00  
www.advisia.cz, info@advisia

NAVRHL / VYPRACOVAL:	
Ing. Michal NĚMEC	<i>hunc</i>
ZODPOVĚDNÝ PROJEKTANT:	
Ing. Michal NĚMEC	<i>hunc</i>
TECHNICKÁ KONTROLA:	
Ing. Miroslav VĚTROVSKÝ	<i>hunc</i>
HLAVNÍ INŽENÝR PROJEKTU:	
Ing. Michal NĚMEC	<i>hunc</i>

AKCE:

**II/336 Zruč nad Sázavou,  
ul. 1.máje, PD**

ČÍSLO PŘÍLOHY:	NÁZEV PŘÍLOHY:
----------------	----------------

### C.3

### Koordinační situační výkres

ČÍSLO ZAKÁZKY:	24-001-A
----------------	----------

DATUM:	03 / 2025
--------	-----------

FOMÁT:	10 x A4
--------	---------

MĚŘÍTKO	1 : 500
---------	---------

STUPĚŇ PD:	PARÉ:
------------	-------

PDPS

PARÉ.