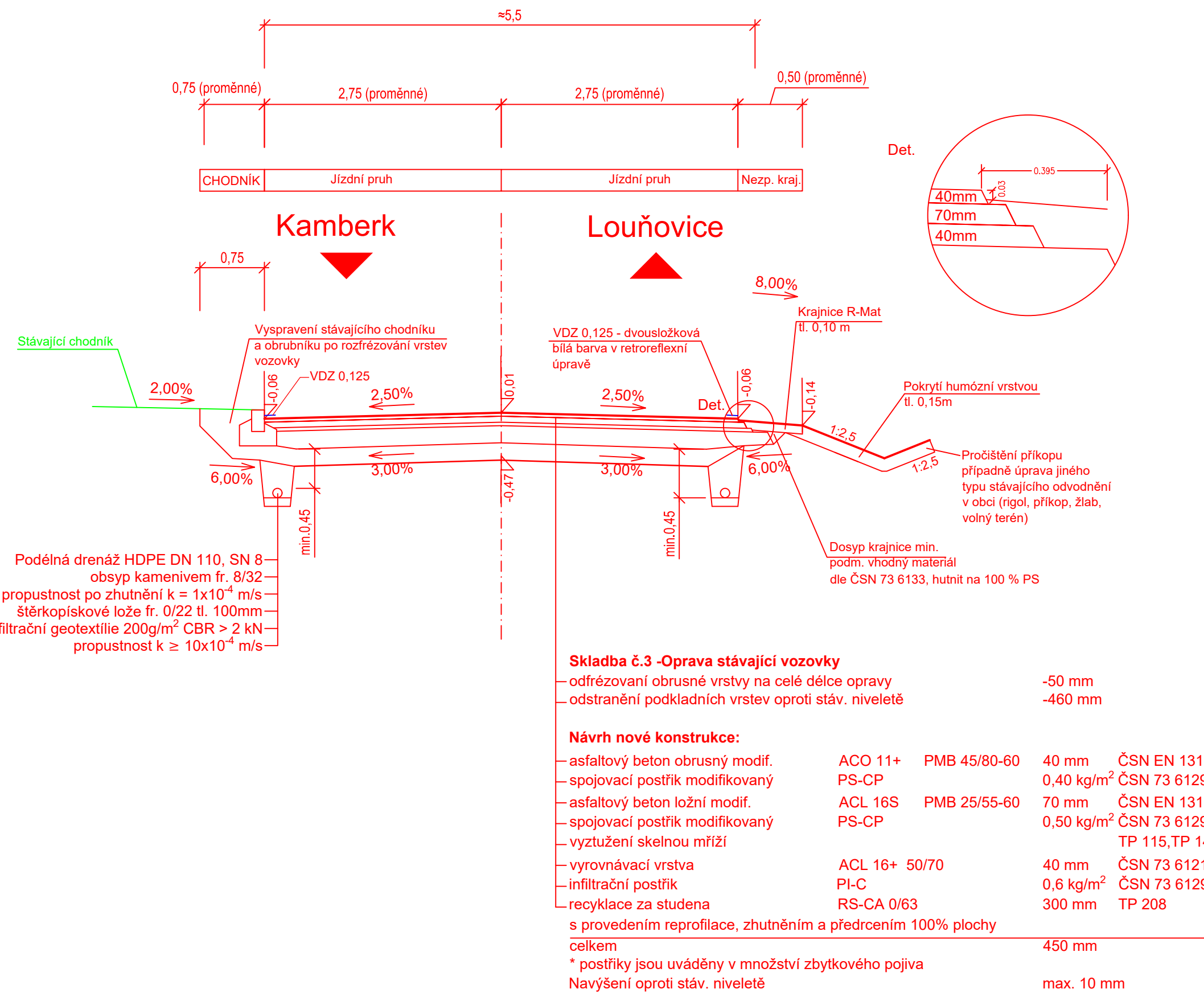
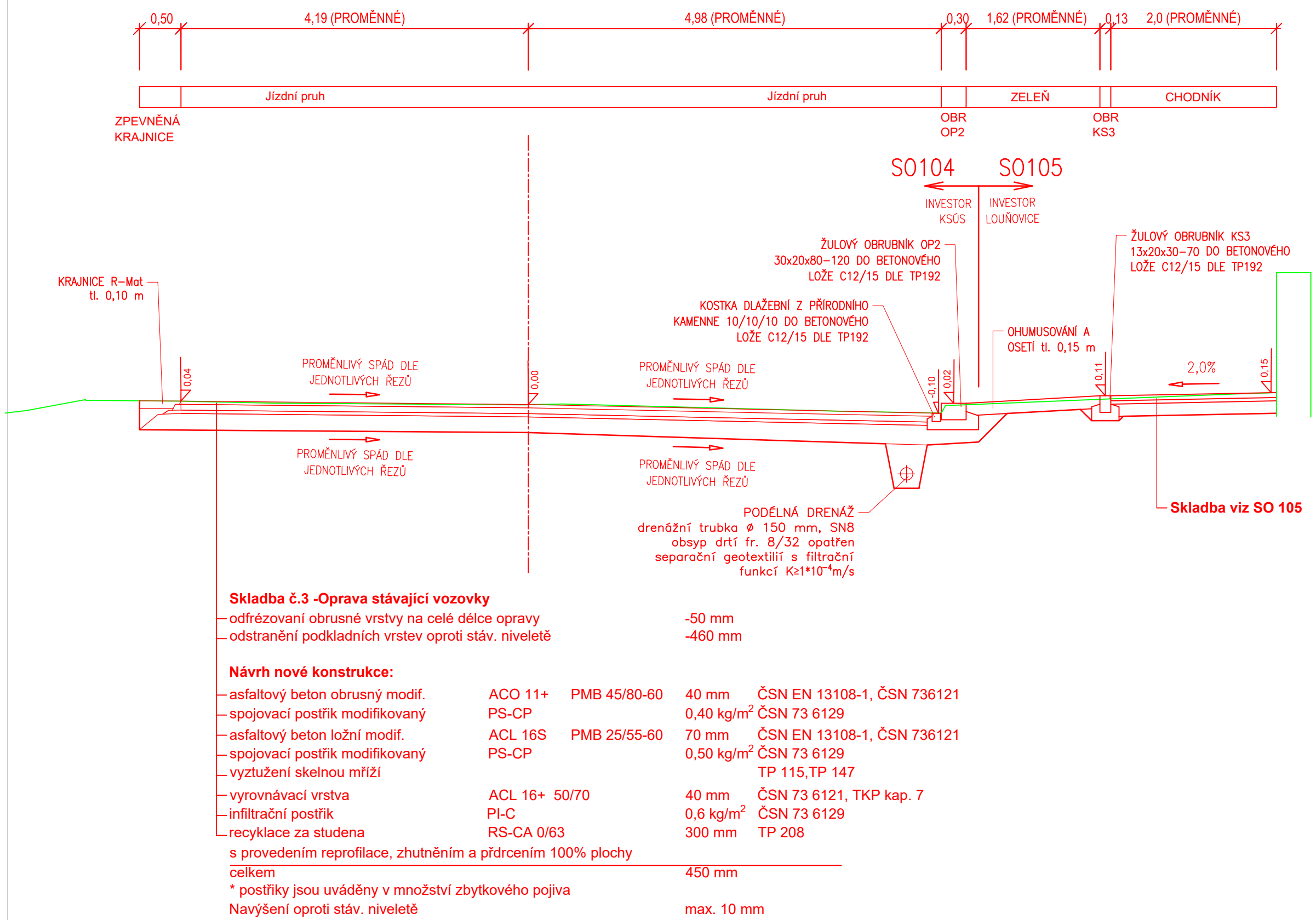


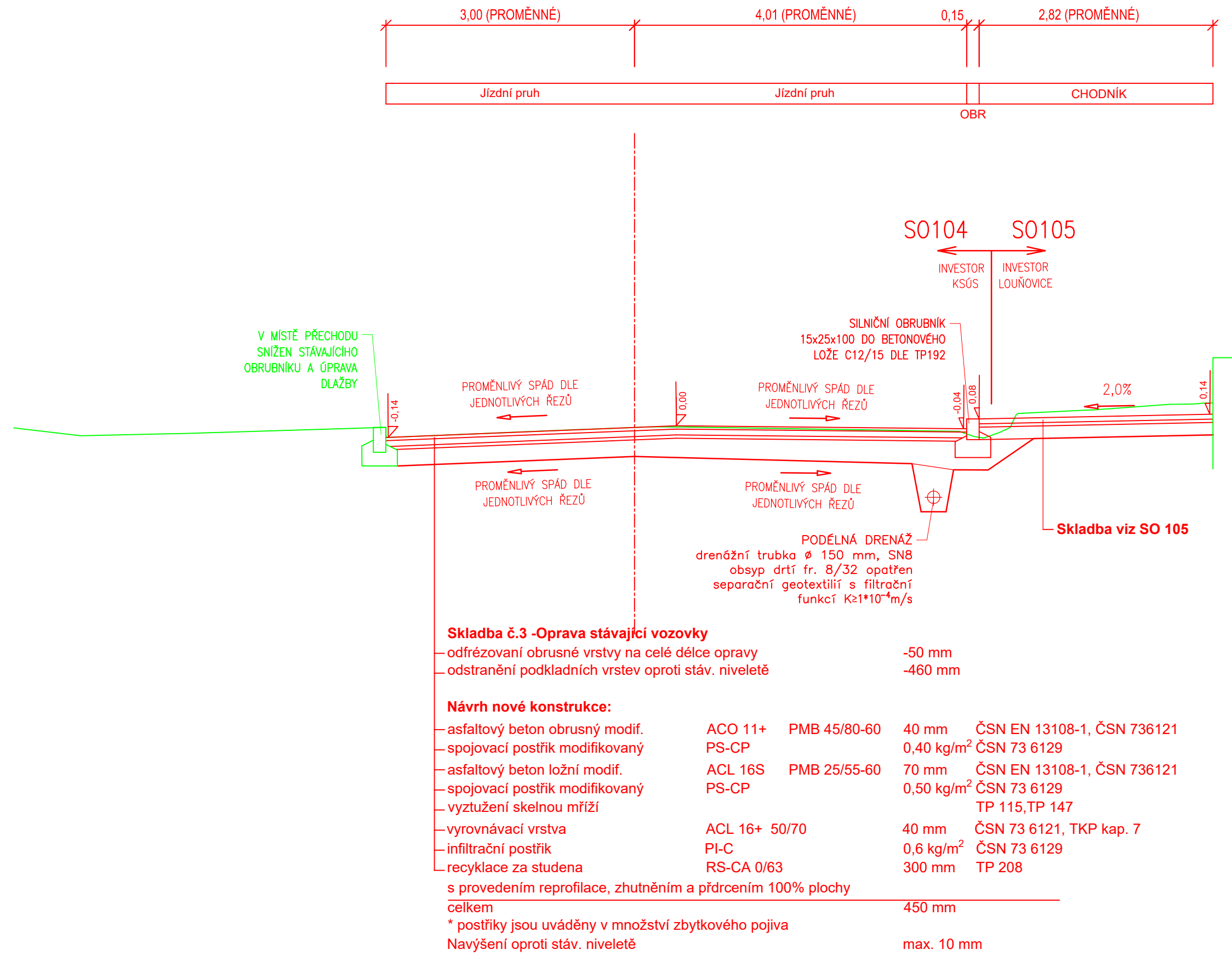
Silnice II/125
≈ S6,5/50
(Skladba č.5) intravilán Louňovice pod Bláníkem



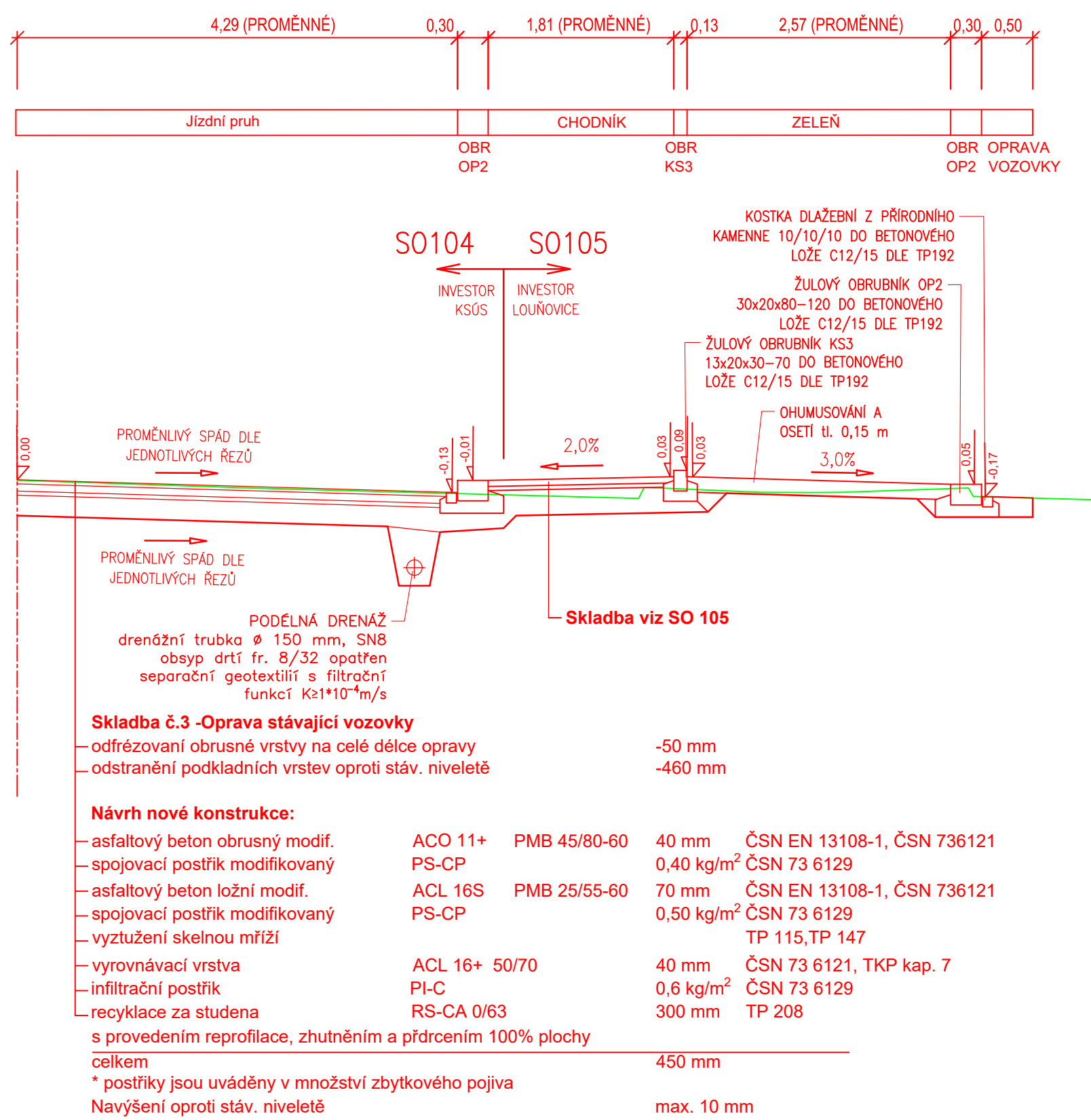
Silnice II/125, Chodník v části náměstí a k Pivovarskému rybníku pochozí
(Skladba č.3) vozovka intravilán Louňovice pod Bláníkem



Silnice II/125, Chodník v části náměstí a k Pivovarskému rybníku pojezdový (u Hospody)
(Skladba č.3) intravilán Louňovice pod Bláníkem



Silnice II/125, Chodník mezi zámekem a kostelem
(Skladba č.3) intravilán Louňovice pod Bláníkem



2	11/2024	ČISTOPIS	Michal Mandík, DIS.	Ing.Martin Daniel
1	08/2024	KONCEPT	Michal Mandík, DIS.	Ing.Martin Daniel
Č.	Datum	Popis	Vypracoval	Schválil
REVIZE				

Souřadnicový systém S-JTSK, Výškový systém Bpv			
Objednatel:			
Středočeský kraj Zborovská 81/11, 150 21 Praha 5		<div>Středočeský kraj</div>	
Návrh/vypracoval:		Zhotovitel:	
Michal Mandřík, DiS.	Zodpovědný projektant: Ing. Martin Daniel	Mott MacDonald CZ, spol. s r.o.	
Technická kontrola:	Hlavní inženýr projektu:	<div><div>M</div><div>MOTT MACDONALD</div><div>Národní 984/15 110 00 Praha 1 +420 221412890</div></div>	
Ing. Dušan Cichra	Ing. Martin Daniel		

Kraj: Středočeský kraj		Číslo obj.:	S-0453/DOP/2017
Katastrální území: Kamberk [793124], Laby [683442], Louňovice pod Bláníkem [687375]		Číslo akce:	399220
Akce: II/125 Louňovice - Kamberk		Datum:	08/2024
		Formát:	3x44
		Měřítko:	1:50
		Stupeň:	PDPS
Číslo kopie:			
Část: D.1 - Objekty pozemních komunikací SO 104 - Silnice II/125 - int. Louňovice pod Bláníkem			
Příloha: Vzorové příčné řezy		Číslo přílohy:	D.104-4