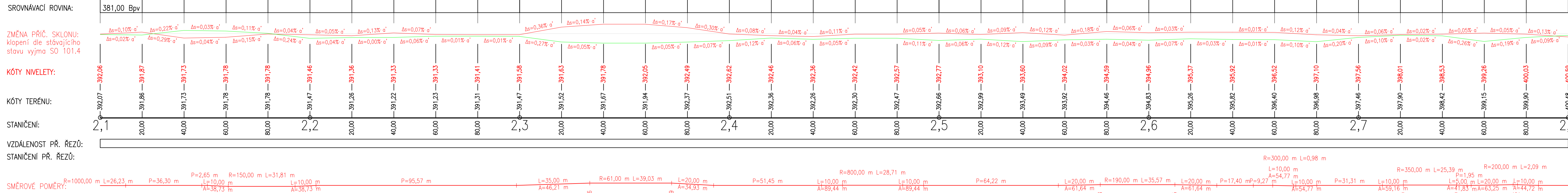

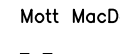


KRAJ:	Středočeský kraj
KATASTRÁLNÍ ÚZEMÍ:	Kamberk
DRUH POZEMKŮ:	Silniční

Před zahájením zemních prací musí být vyznačeny polohové, popřípadě též výškové trasy technické infrastruktury, (viz § 153 odst. 1 stavebního zákona) a jiných podzemních překážek.

Změny sklonu vozovky u rekonstrukce budou provedeny dle stávajícího stavu, výsledný sklon bude minimálně 0,5%



Souřadnicový systém S-JTSK, Výchový systém Bpv		
Objednatel:		
Středočeský kraj Zborovská 81/11, 150 21 Praha 5		
<div> <div> <div>Navrh/vypracoval:</div> <div>Michal Mandík, DIS.</div> </div> <div> <div>Zodpovědný projektant:</div> <div>Ing. Martin Daniel</div> </div> <div> <div>Zhotovitel:</div> <div> Mott MacDonald CZ, spol. s r.o.  Národní 984/15 110 00 Praha 1 +420 221412800 </div> </div> </div>		
<div> <div>Technická kontrola:</div> <div>Ing. Dušan Cichra</div> </div>	<div> <div>Hlavní inženýr projektu:</div> <div>Ing. Martin Daniel</div> </div>	

Kraj: Středočeský kraj	C.ís.m.obl.:	S-0453/DOP/2017
Katastrální území: Kambersk 793124), Laby [683442], Louhovice pod Blánkem [683735]	C.ís.ake:	399220
Akce:	Datum:	08/2024
II/125 Louňovice - Kambersk	Verze:	5vA4
	Měřítok:	1:50
Část:	Stupeň:	Cíle kopie:
D.1 - Objekty pozemních komunikací SO 102 - Silnice II/125 - Intravilán Kambersk	PDPS	
Příloha:	Cíle příloh:	
Podélný profil (km 2,100-2,800)	D.102-3.3	