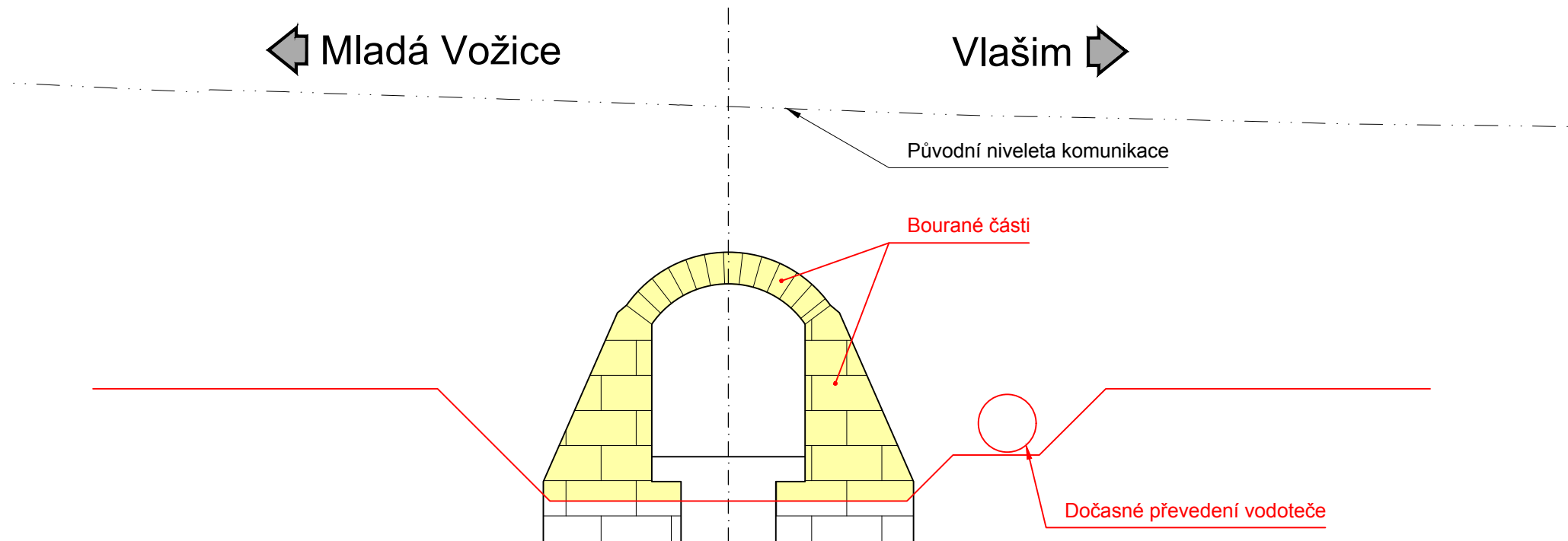


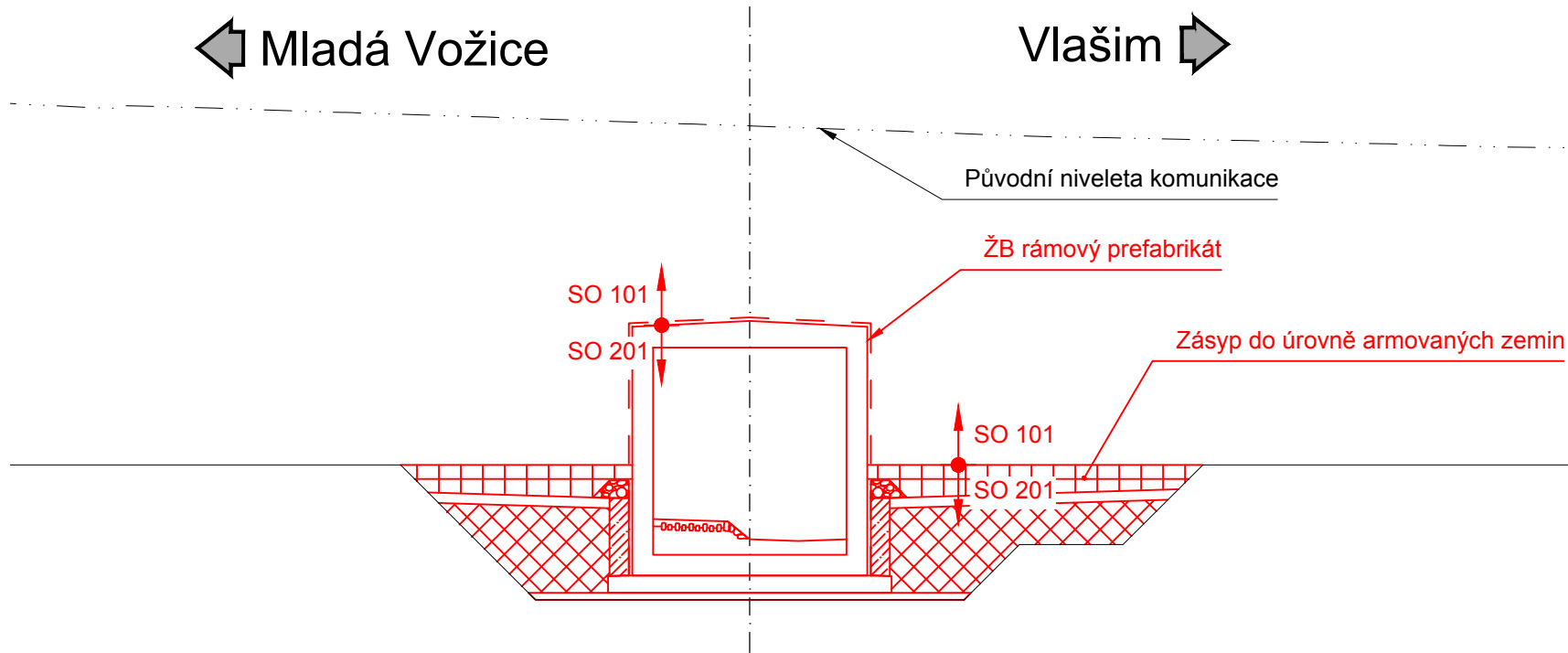
Etapu 0

1:100



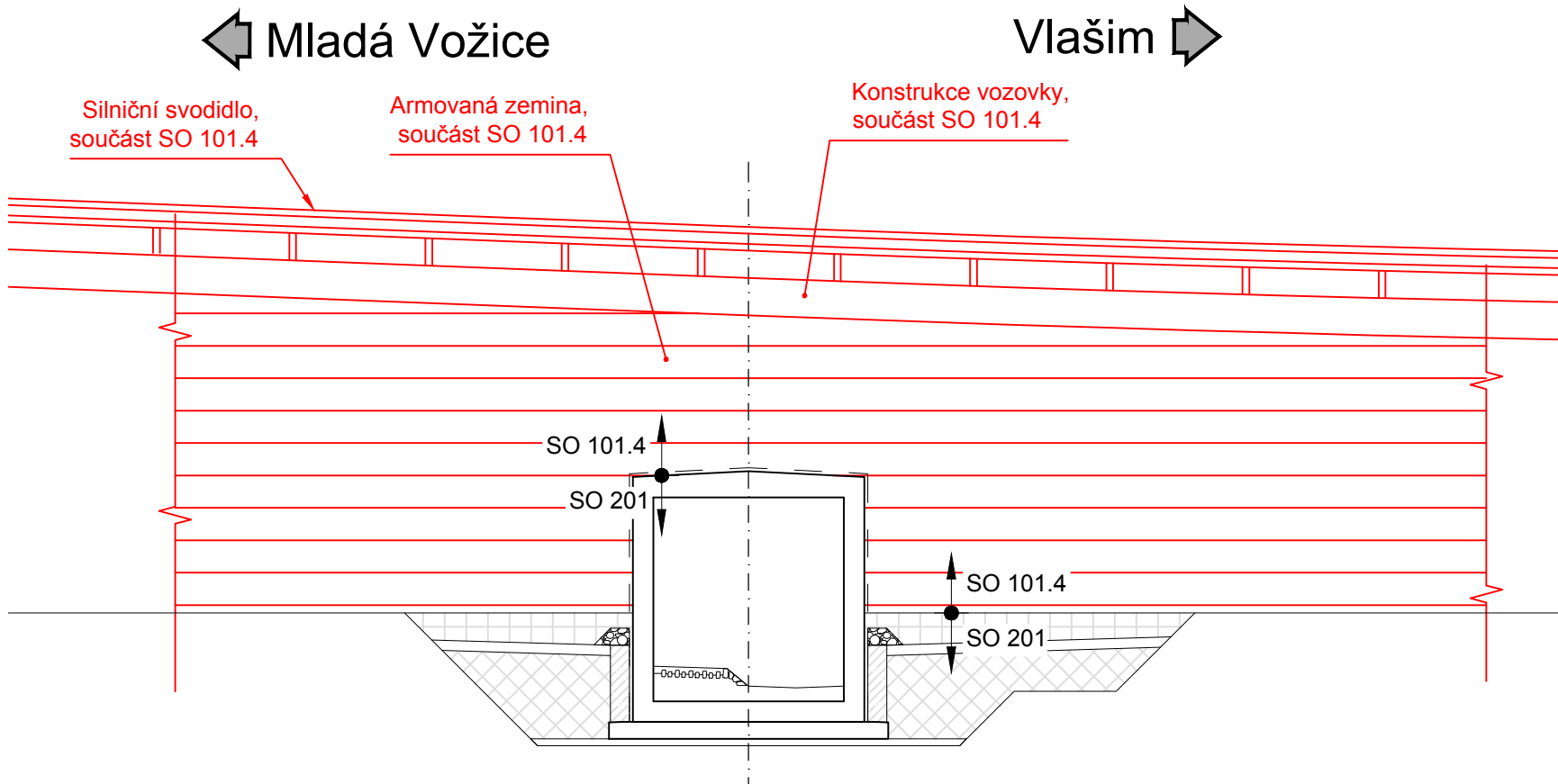
Etapu 1

1:100



Etapu 2

1:100



Poznámky:

- Podélný řez je veden kolmo na osu mostu.
- Stávající konstrukce bude odstraněna v potřebném rozsahu.
- Rozsah bourání bude upraven po odkrytí stávajících konstrukcí.
- Popis stavebních postupů viz TZ.

Předpokládaný postup výstavby:

- Etapu 0:
  - Zřízení přístupu
  - Odstranění vozovkového souvrství (není součástí SO mostu)
  - Výkopy
  - Zřízení provizorního obtoku
  - Bourání stávající konstrukce
- Etapu 1:
  - Zřízení podkladního betonu
  - Vytužení a betonáž základové desky
  - Osazení prefabrikovaných částí nosné konstrukce
  - Izolace
  - Zásyp po rozhraní SO vč. součástí rubové drenáže
- Etapu 2:
  - Zřízení armovaných zemin (není součástí SO mostu)
  - Zřízení říms (není součástí SO mostu)
  - Zřízení vozovkových souvrství (není součástí SO mostu)
  - Osazení zábradlí a silničních svodidel (není součástí SO mostu)
  - Zpevnění kolem mostu
  - Odstranění přístupu

|        |         |          |                  |                   |
|--------|---------|----------|------------------|-------------------|
| 2      | 11/2024 | ČISTOPIS | Ing. Pavel Rándl | Ing. Petr Nehasil |
| 1      | 08/2024 | KONCEPT  | Ing. Pavel Rándl | Ing. Petr Nehasil |
| Č.     | Datum   | Popis    | Vypracoval       | Schválil          |
| REVIZE |         |          |                  |                   |

Souřadnicový systém S-JTSK, Výškový systém Bpv

|  |  |                         |  |
|--|--|-------------------------|--|
| Objednatel:<br><b>Středočeský kraj<br/>Zborovská 81/11,<br/>150 21 Praha 5</b> |  | <b>Středočeský kraj</b> |  |
|--|--|-------------------------|--|

|  |  |   |
|--|--|---|
| Navrhl/vypracoval:<br>Ing. Pavel Rándl   | Zodpovědný projektant:<br>Ing. Petr Nehasil    | Mott MacDonald CZ, spol. s r.o.<br><br><b>M M</b><br>Národních 984/15<br>110 00 Praha 1<br>+420 221412800 |
| Technická kontrola:<br>Ing. Petr Nehasil | Hlavní inženýr projektu:<br>Ing. Martin Daniel |   |

|   |                                |
|---|--------------------------------|
| Kraj: Středočeský kraj  | Čís. sm. obj.: S-0453/DOP/2017 |
| Katastrální území: Kamberk [793124], Laby [683442], Louňovice pod Blaníkem [687375] | Čís. akce: 399220              |
| Akce:<br><b>II/125 Louňovice - Kamberk</b>  | Datum: 08/2024                 |
|   | Formát: A1                     |
|   | Měřítko: 1:25                  |
| Část:<br><b>D.2.1 SO 201 - Most ev. č. 125 - 008 v km 4,440</b>                     | Stupeň: PDPS                   |
| Příloha:<br><b>Schéma technologie výstavby</b>                                      | Číslo přílohy: D.2.1.9         |
| Číslo kopie:  |                                |