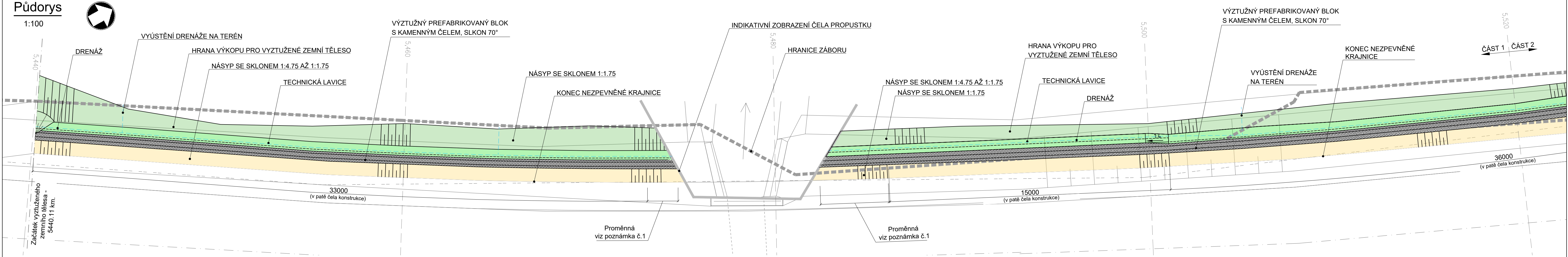


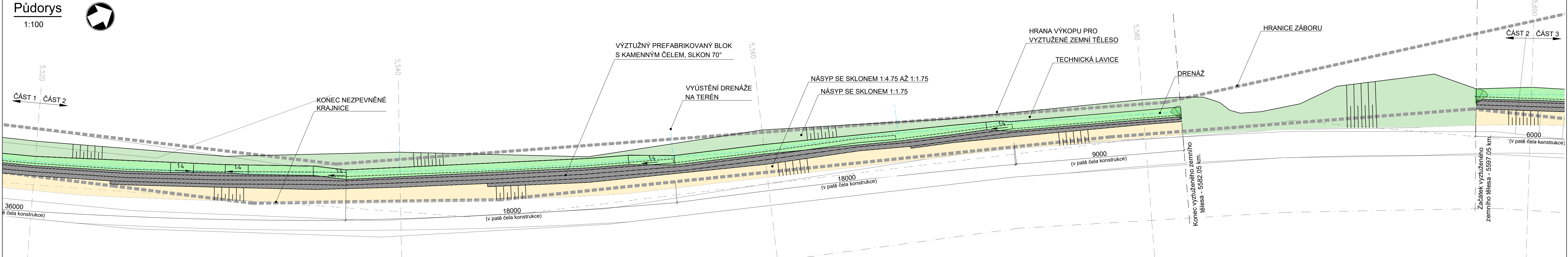
Půdorys

1:100



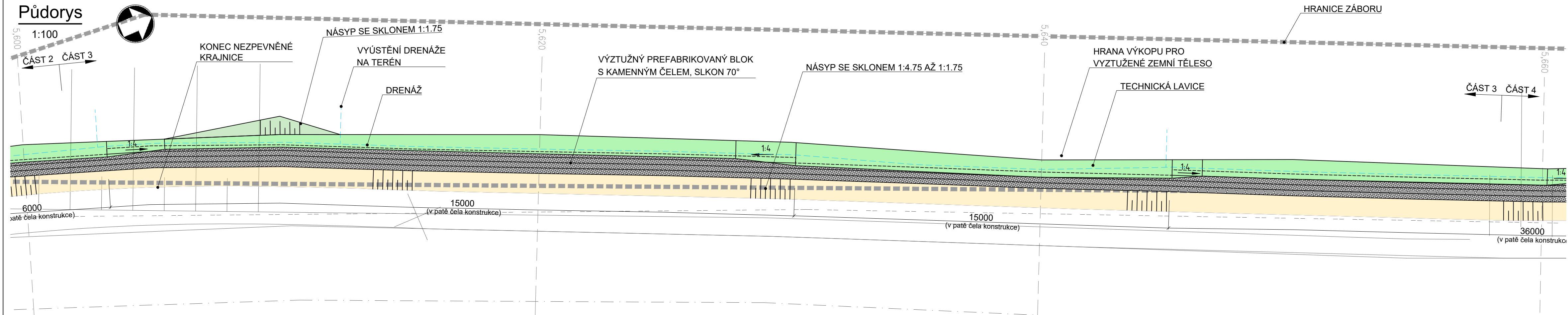
Půdorys

1:100



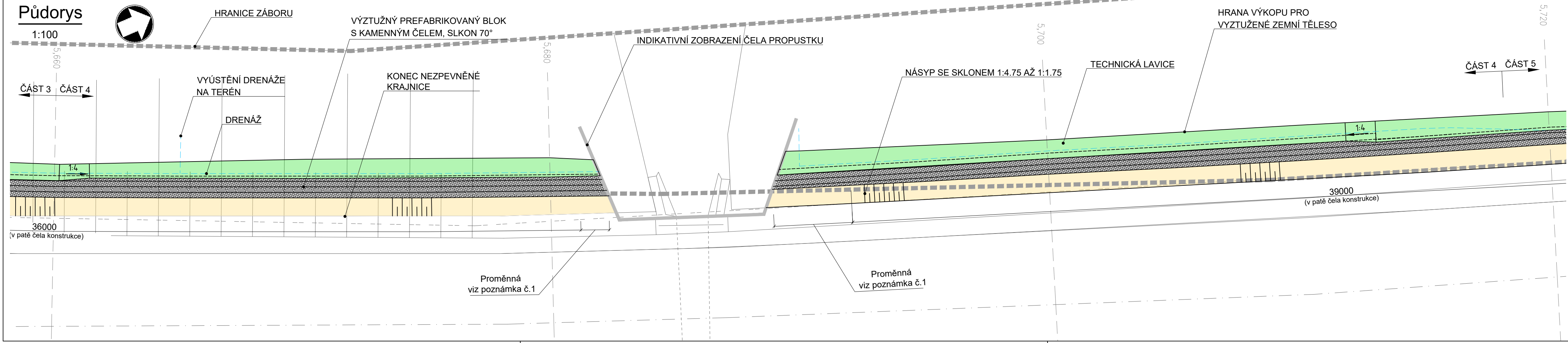
Půdorys

1:100



Půdorys

1:100



- POZNAMKY:
- ŠÍŘKA VÝZTUŽNÝCH PRVKŮ BUDE UPRVENA TAK, ABY NAVAZOVALY NA KONSTRUKCI KŘÍDLA PROPUSTKU DLE JEHO SKUTEČNÉHO PŘÍKRUŽÍ. SÍŤ ČELNÍHO PANELU VÝZTUŽNÉHO ZEMNÍHO PRVKU BUDE ZKRÁCENA A ZAHNUTA PODÉL KŘÍDLA PROPUSTKU SMĚREM DO KONSTRUKCE MIN 30 cm.
 - KÓTY NA TOMTO VÝKRESE JSOU POUZE ORIENTAČNÍ. ROZMĚRY KONSTRUKCE VIZ POHLED A VZOROVÉ ŘEZY.

2	11/2024	ČISTOPIS	Michal Mondík, DIS.	Ing. Martin Daniel
1	08/2024	KONCEPT	Michal Mondík, DIS.	Ing. Martin Daniel
Č.	Datum	Popis	Vypracoval	Schválil
REVIZE				

Objednatel:

Středočeský kraj
Zborovská 81/11,
150 21 Praha 5

Středočeský kraj

Navrhl/vypracoval:

Ing. Erdem Rinchindorzhiiev

Technická kontrola:

Ing. Petr Havlan

Zodpovědný projektant:

Ing. Alena Kotáčková

Hlavní inženýr projektu:

Ing. Martin Daniel

Zhotovitel:

Mott MacDonald CZ, spol. s r.o.

M **M** **MOTT MACDONALD**

Národní 984/15
110 00 Praha 1
+420 221412800

Kraj: Středočeský kraj

Katastrální území: Kamberk [793124], Laby [683442], Louňovice pod Blaníkem [687375]

Číslo akce: S-0453/DOP/2017

Číslo akce: 399220

Datum: 06/2024

Formát: A1

Měřítko: 1:100

Stupeň: Číslo kopie:

Část: **D.1 - Objekty pozemních komunikací**
SO 101.1 - Silnice II/125 - extravilán

Příloha: **Půdorys opěrné zdi (km 5,440-6,100)**

PDPS

Číslo přílohy: **D.101.1-8.1**