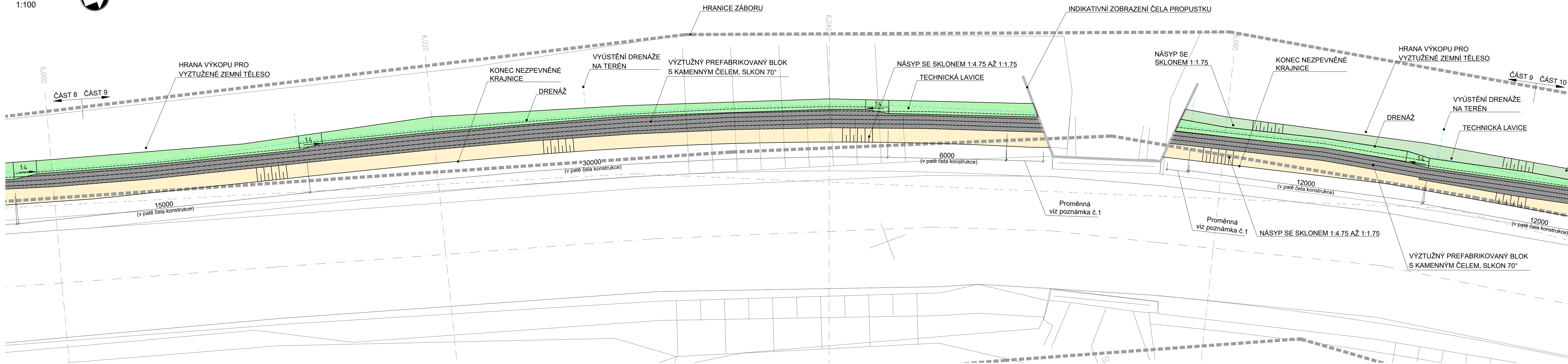
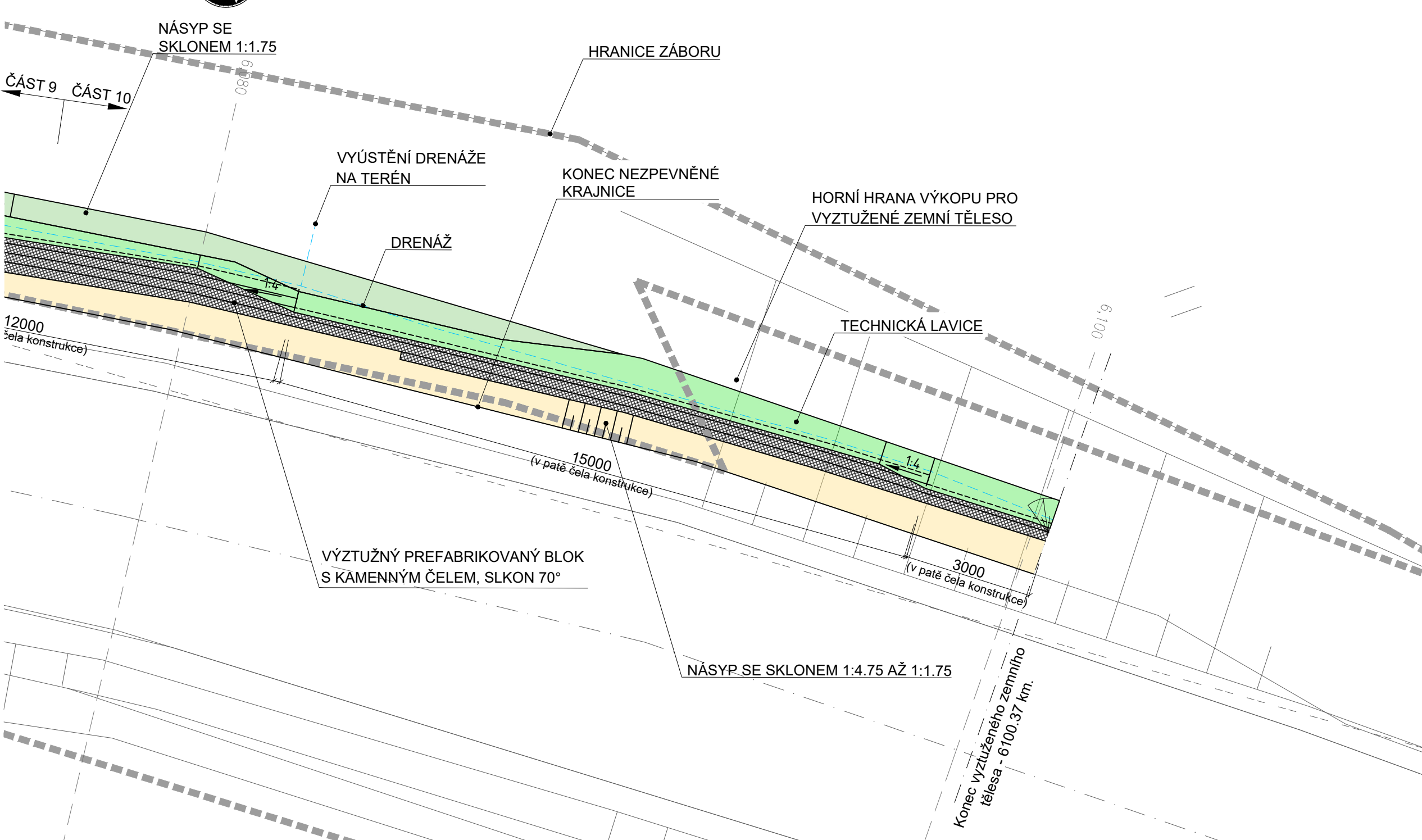


1:100



1:100




POZNAMKY:

1. ŠÍŘKA VÝŽTUŽNÝCH PRVKŮ BUDE UPRAVENA TAK, ABY NAVAZOVALY NA KONSTRUKCI KŘÍDLA PROPUSTKU DLE JEHO SKUTEČNÉHO PŘEVODU. SÍŤ ČELNÍHO PANELU VÝŽTUŽNÉHO ZEMNÍHO PRVKU BUDE ZKRAČENA A ZAHNUTA PODÉL KŘÍDLA PROPUSTKU SMĚREM DO KONSTRUKCE MIN 30 cm.
2. KÓTY NA TOMTO VÝKRESE JSOU POUZE ORIENTAČNÍ. ROZMĚRY KONSTRUKCE VIZ POHLED A VZOROVÉ ŘEZY.

| | | | | |
|--------|---------|----------|---------------------|-------------------|
| 2 | 11/2024 | ČISTOPIŠ | Michal Mandík, DIS. | Ing.Martin Daniel |
| 1 | 08/2024 | KONCEPT | Michal Mandík, DIS. | Ing.Martin Daniel |
| Č. | Datum | Popis | Vypracoval | Schválil |
| REVIZE | | | | |

Souřadnicový systém S-JTSK, Výškový systém Bpv

Objednatel: **Středočeský kraj**
Zborovská 81/11,
150 21 Praha 5

| | | |
|---|--|--|
| Navrh/vypracoval: Ing. Erdem Rinchindorzhiiev | Zodpovedný projektant: Ing. Alena Kotalčaková | Zhotoviteľ: Matt MacDonald CZ, spol. s r.o. |
| Technická kontrola: Ing. Petr Havlan | Hlavní inženýr projektu: Ing. Martin Daniel |  Národná 984/15 110 00 Praha 1 +420 221412800 |

| | | | |
|--|--|--------------|---|
| Kraj: Stredobesky kraj | | Čís.am.obj.: | S-0453/DOP/2017 |
| Katastrálný území: Kamberk [793124], Laby [683442], Louňovice pod Blánkem [687375] | | Čís.ਦਾਕ: | 399220 |
| Akce: | II/125 Louňovice - Kamberk | Datum: | 06/2024 |
| | | Formát: | A1 |
| | | Měřítko: | 1:100 |
| Část: | D.1 - Objekty pozemních komunikací SO 101.1 - Silnice II/125 - extravilán | Stupeň: | PDPS Číslo přílohy: D.101.1-8.3 |
| Příloha: | Půdorys opěrné zdi (km 5,440-6,100) | Číslo kopie: | |