









## II/125 (km 4,800- 5,200) M 1:500



Stávající síť(neověřené)

- |   |  |
|---|--|
|  | Katastrální mapa                             |
|  | Zaměření stávajícího stavu                   |
|  | Ochranné pásmo lesa                          |
|  | Strom zachovaný / strom<br>(č. dle zaměření) |
|  | Stávající dopravní značení                   |
|  | Stávající uliční vpusť                       |
|  | Stávající elektrické zařízení                |

- |   |  |
|---|--|
| <ul style="list-style-type: none"> <li>☑ Stávající uliční vpust</li> <li>• Stávající elektrické zařízení</li> </ul> | <p><u>Přeložky sítí:</u></p> <ul style="list-style-type: none"> <li>----- Přeložka nadzemní připojky NN</li> <li>----- Přeložka podzemního kabelového vedení NN</li> <li>----- Přeložka - nové podzemní kabelové vedení SEK</li> <li>----- Přeložka - nadzemní vedení SEK</li> </ul> |
|---|--|

- KATEGORIJNÍ ŠÍŘKA S6,5/ 60

Délky úseků:

- Poznámka:

Zákresy a poloha inženýrských sítí, vč. jejich povrchových znaků v řešeném území, jsou v rámci dopravního řešení zobrazeny pouze orientačně, nemohou sloužit jako výtvarovací schéma. Stavebník musí nechat před zahájením stavby všechny podzemní sítě vytyčit. Veškeré zemní práce v ochranném pásmu mohou být prováděny pouze se souhlasem správce a podle jeho pokynů.

Souřadnicový systém S-JTSK, Výškový systém Bp

Obiednate!

## Středočeský kraj

**M M**  
Národní 984/1  
110 00 Praha  
+420 2214128

Měřtko:	
Stupeň:	
	PDPS