

IDENTIFIKAČNÍ ÚDAJE STAVBY

Kraj: Středočeský  
Obec: Kralupy nad Vltavou [534951]  
Katastrální území: Zeměchy u Kralup nad Vltavou [792799]

LEGENDA ČAR

- KATASTR - HRANICE POZEMKŮ
- NADZEMNÍ VEDENÍ NN - ČEZ DISTRIBUCE, a. s.
- NADZEMNÍ VEDENÍ VN - ČEZ DISTRIBUCE, a. s.
- NADZEMNÍ VEDENÍ VO - TS MĚSTA KRALUPY NAD VLTAVOU
- PODZEMNÍ SDĚLOVACÍ VEDENÍ - CETIN, a.s.
- SO 181 - DOPRAVNĚ- INŽENÝRSKÁ OPATŘENÍ
- SO 901 - MOSTNÍ PROVIZORIUM
- HRANICE ŘEŠENÉHO ÚZEMÍ

LEGENDA:




- DOČASNÝ ZÁBOR DO 1 ROKU NA POZEMKU STAVEBNÍKA
- DOČASNÝ ZÁBOR DO 1 ROKU NA POZEMKU JINÉHO VLASTNÍKA
- DOČASNÝ ZÁBOR DO 1 ROKU NA POZEMKU POVODÍ VLTAVY
- DOČASNÝ ZÁBOR DO 1 ROKU NA POZEMKU MĚSTA KRALUPY NAD VLTAVOU
- TRVALÝ ZÁBOR ZA ÚČELEM ZŘÍZENÍ SLUŽEBNOSTI NA POZEMKU POVODÍ VLTAVY

SOUŘADNICOVÝ SYSTÉM: S-JTSK  
VÝŠKOVÝ SYSTÉM: Bpv

PDPS

STAVBA:  
III/24020 ZEMĚCHY, MOST ev.č. 24020-1 PŘES  
KNOVÍZSKÝ POTOK V OBCI ZEMĚCHY - PD

OBJEDNATEL:  
Krajská správa a údržba silnic Středočeského kraje, p.o.  
Zborovská 81/11  
150 21 Praha 5 - Smíchov

 <b>dipont</b>			DIPONT s.r.o. projektová a inženýrská činnost Klíšská 1432/18, 400 01 Ústí nad Labem, CZ E: dipont@dipont.cz T: 00420 475 201 724		Zakázka: D23211	Datum: 08/2024
ODP. PROJEKTANT SO	VYPRACOVAL	TECHNICKÁ KONTROLA	Účel PD:	PDPS		
ING. NORBERT PELC	ING. NORBERT PELC	ING. PETR NOVÁK	Měřítko:	1:200		
			Formát:	5xA4		
OBJEKT:  SITUAČNÍ VÝKRESY			Část:	Paré:		
			C			
PŘÍLOHA:  SITUACE ZÁBORŮ			Příloha:	C.4.2		

Tato dokumentace neslouží k realizaci stavby!