

Akce:

# II/101 CHLUMÍN, MOST EV.Č. 101-064 ZA OBCÍ CHLUMÍN – PD

Objednatel:

**KRAJSKÁ SPRÁVA A ÚDRŽBA SILNIC  
STŘEDOČESKÉHO KRAJE**  
ZBOROVSKÁ 11, 150 21 PRAHA 5



## DPDPS

Souřadnicový systém: S-JTSK

Výškový systém: Bpv

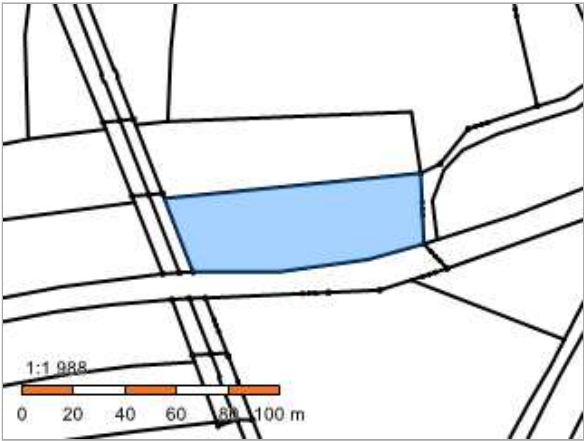
Číslo zakázky:	19 146 00	HIP:	Ing. David DVOŘÁČEK	 Praha 4, Bezová 1658, 147 14 tel: +420 244062215 fax: +420 244461038
			720951172, ddv@pontex.cz	
Schválil:	Ing. Petr SOUČEK	Zodp. projektant:	Ing. David DVOŘÁČEK	
	602214618, pso@pontex.cz		720951172, ddv@pontex.cz	
Tech. kontrola:	Ing. Kamil PEJCHAL	Vypracoval:	Ing. Patrik PODŠKUBKA	
	602619785, kpe@pontex.cz		601129595, ppo@pontex.cz	

Objednatel:	KSÚS	Obec:	Obříství	Kraj:	Středočeský
Akce:	II/101 CHLUMÍN, MOST EV.Č. 101-064 ZA OBCÍ CHLUMÍN – PD			Datum	Stupeň
				2/2023	PDPS
				Souprava	Č. přílohy
Příloha:	IDENTIFIKACE POZEMKŮ				



## Informace o pozemku

Parcelní číslo:	<a href="#">95/2</a>
Obec:	<a href="#">Chlumín [534820]</a>
Katastrální území:	<a href="#">Chlumín [651842]</a>
Číslo LV:	<a href="#">11</a>
Výměra [m <sup>2</sup> ]:	2864
Typ parcely:	Parcela katastru nemovitostí
Mapový list:	<a href="#">KMD</a>
Určení výměry:	Graficky nebo v digitalizované mapě
Druh pozemku:	orná půda



## Vlastníci, jiní oprávnění

Vlastnické právo	Podíl
Špic Miloslav, č. p. 117, 27745 Zálezlice	

## Způsob ochrany nemovitosti

Název
zemědělský půdní fond

## Seznam BPEJ

BPEJ	Výměra
<a href="#">12210</a>	2864

## Omezení vlastnického práva

Typ
Věcné břemeno (podle listiny)

## Jiné zápisy

Typ
Změna číslování parcel

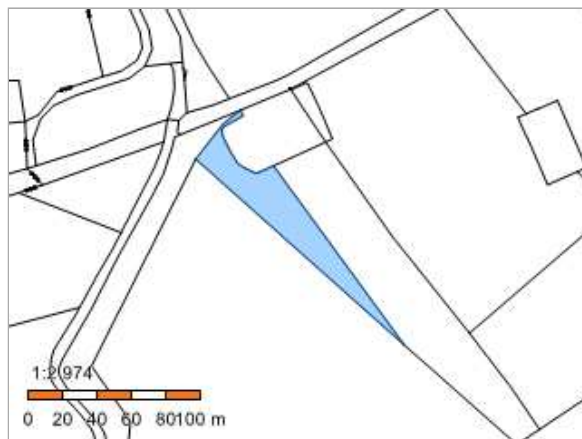
## Řízení, v rámci kterých byl k nemovitosti zapsán cenový údaj

Nemovitost je v územním obvodu, kde státní správu katastru nemovitostí ČR vykonává [Katastrální úřad pro Středočeský kraj](#), [Katastrální pracoviště Mělník](#)

Zobrazené údaje mají informativní charakter. Platnost dat k 22.02.2023 14:00.

## Informace o pozemku

Parcelní číslo:	<a href="#">710/103</a>
Obec:	<a href="#">Obříství [535133]</a>
Katastrální území:	<a href="#">Obříství [708828]</a>
Číslo LV:	<a href="#">567</a>
Výměra [m <sup>2</sup> ]:	2358
Typ parcely:	Parcela katastru nemovitostí
Mapový list:	<a href="#">KMD</a>
Určení výměry:	Graficky nebo v digitalizované mapě
Druh pozemku:	orná půda



## Vlastníci, jiní oprávnění

Vlastnické právo	Podíl
ARBOEKO s.r.o., Bedřicha Smetany 230, 27742 Obříství	

## Způsob ochrany nemovitosti

Název
zemědělský půdní fond

## Seznam BPEJ

BPEJ	Výměra
<a href="#">12210</a>	2358

## Omezení vlastnického práva

Typ
Zástavní právo smluvní

## Jiné zápisy

Nejsou evidovány žádné jiné zápisy.

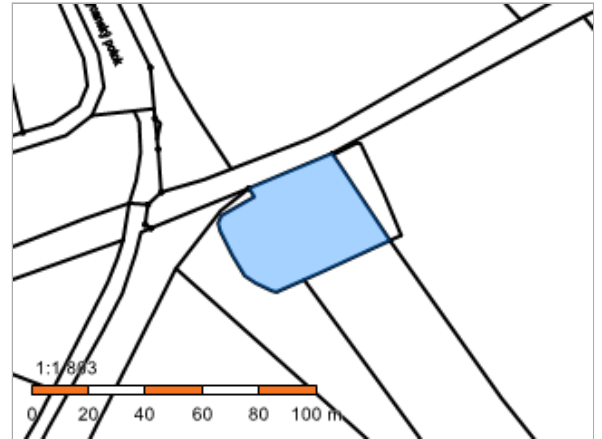
Řízení, v rámci kterých byl k nemovitosti zapsán cenový údaj

Nemovitost je v územním obvodu, kde státní správu katastru nemovitostí ČR vykonává [Katastrální úřad pro Středočeský kraj, Katastrální pracoviště Mělník](#)

Zobrazené údaje mají informativní charakter. Platnost dat k 22.02.2023 14:00.

## Informace o pozemku

Parcelní číslo:	<a href="#">710/107</a>
Obec:	<a href="#">Obříství [535133]</a>
Katastrální území:	<a href="#">Obříství [708828]</a>
Číslo LV:	<a href="#">567</a>
Výměra [m <sup>2</sup> ]:	1722
Typ parcely:	Parcela katastru nemovitostí
Mapový list:	<a href="#">KMD</a>
Určení výměry:	Graficky nebo v digitalizované mapě
Způsob využití:	vodní nádrž umělá
Druh pozemku:	vodní plocha



## Vlastníci, jiní oprávnění

Vlastnické právo	Podíl
ARBOEKO s.r.o., Bedřicha Smetany 230, 27742 Obříství	

## Způsob ochrany nemovitosti

Nejsou evidovány žádné způsoby ochrany.

## Seznam BPEJ

Parcela nemá evidované BPEJ.

## Omezení vlastnického práva

Typ
Zástavní právo smluvní

## Jiné zápisy

Nejsou evidovány žádné jiné zápisy.

 Řízení, v rámci kterých byl k nemovitosti zapsán cenový údaj

Nemovitost je v územním obvodu, kde státní správu katastru nemovitostí ČR vykonává [Katastrální úřad pro Středočeský kraj, Katastrální pracoviště Mělník](#)

Zobrazené údaje mají informativní charakter. Platnost dat k 22.02.2023 14:00.

## Informace o pozemku

Parcelní číslo:	<a href="#">710/108</a>
Obec:	<a href="#">Obříství [535133]</a>
Katastrální území:	<a href="#">Obříství [708828]</a>
Číslo LV:	<a href="#">567</a>
Výměra [m <sup>2</sup> ]:	263
Typ parcely:	Parcela katastru nemovitostí
Mapový list:	<a href="#">KMD</a>
Určení výměry:	Graficky nebo v digitalizované mapě
Způsob využití:	vodní nádrž umělá
Druh pozemku:	vodní plocha



## Vlastníci, jiní oprávnění

Vlastnické právo	Podíl
ARBOEKO s.r.o., Bedřicha Smetany 230, 27742 Obříství	

## Způsob ochrany nemovitosti

Nejsou evidovány žádné způsoby ochrany.

## Seznam BPEJ

Parcela nemá evidované BPEJ.

## Omezení vlastnického práva

Typ
Zástavní právo smluvní

## Jiné zápisy

Nejsou evidovány žádné jiné zápisy.

[📍 Řízení, v rámci kterých byl k nemovitosti zapsán cenový údaj](#)

Nemovitost je v územním obvodu, kde státní správu katastru nemovitostí ČR vykonává [Katastrální úřad pro Středočeský kraj, Katastrální pracoviště Mělník](#)

Zobrazené údaje mají informativní charakter. Platnost dat k 22.02.2023 14:00.

## Informace o pozemku

Parcelní číslo:	<a href="#">710/119</a>
Obec:	<a href="#">Obříství [535133]</a>
Katastrální území:	<a href="#">Obříství [708828]</a>
Číslo LV:	<a href="#">567</a>
Výměra [m <sup>2</sup> ]:	16283
Typ parcely:	Parcela katastru nemovitostí
Mapový list:	<a href="#">KMD</a>
Určení výměry:	Graficky nebo v digitalizované mapě
Druh pozemku:	orná půda



## Vlastníci, jiní oprávnění

Vlastnické právo	Podíl
ARBOEKO s.r.o., Bedřicha Smetany 230, 27742 Obříství	

## Způsob ochrany nemovitosti

Název
zemědělský půdní fond

## Seznam BPEJ

BPEJ	Výměra
<a href="#">12210</a>	16283

## Omezení vlastnického práva

Typ
Věcné břemeno (podle listiny)
Zástavní právo smluvní

## Jiné zápisy

Typ
Změna číslování parcel

## Řízení, v rámci kterých byl k nemovitosti zapsán cenový údaj

Nemovitost je v územním obvodu, kde státní správu katastru nemovitostí ČR vykonává [Katastrální úřad pro Středočeský kraj](#), [Katastrální pracoviště Mělník](#)

Zobrazené údaje mají informativní charakter. Platnost dat k 22.02.2023 14:00.

## Informace o pozemku

Parcelní číslo:	<a href="#">721</a>
Obec:	<a href="#">Chlumín [534820]</a>
Katastrální území:	<a href="#">Chlumín [651842]</a>
Číslo LV:	<a href="#">211</a>
Výměra [m <sup>2</sup> ]:	7516
Typ parcely:	Parcela katastru nemovitostí
Mapový list:	<a href="#">KMD</a>
Určení výměry:	Graficky nebo v digitalizované mapě
Způsob využití:	silnice
Druh pozemku:	ostatní plocha



## Vlastníci, jiní oprávnění

Vlastnické právo	Podíl
Středočeský kraj, Zborovská 81/11, Smíchov, 15000 Praha 5	
Hospodaření se svěřeným majetkem kraje	Podíl
Krajská správa a údržba silnic Středočeského kraje, příspěvková organizace, Zborovská 81/11, Smíchov, 15000 Praha 5	

## Způsob ochrany nemovitosti

Nejsou evidovány žádné způsoby ochrany.

## Seznam BPEJ

Parcela nemá evidované BPEJ.

## Omezení vlastnického práva

Typ
Věcné břemeno (podle listiny)

## Jiné zápisy

Typ
Změna výměr obnovou operátu

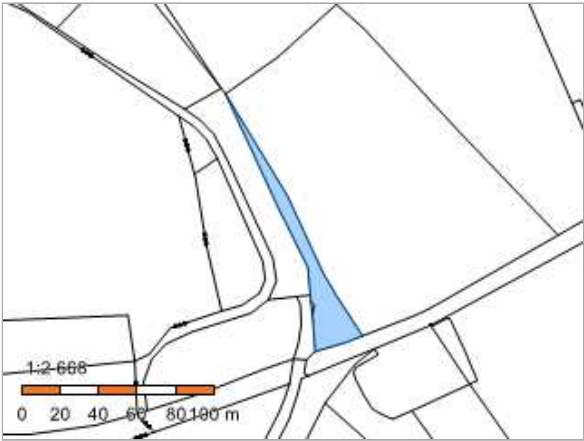
### Řízení, v rámci kterých byl k nemovitosti zapsán cenový údaj

Nemovitost je v územním obvodu, kde státní správu katastru nemovitostí ČR vykonává [Katastrální úřad pro Středočeský kraj](#), [Katastrální pracoviště Mělník](#)

Zobrazené údaje mají informativní charakter. Platnost dat k 22.02.2023 14:00.

## Informace o pozemku

Parcelní číslo:	<a href="#">1022/21</a>
Obec:	<a href="#">Obříství [535133]</a>
Katastrální území:	<a href="#">Obříství [708828]</a>
Číslo LV:	<a href="#">567</a>
Výměra [m <sup>2</sup> ]:	1116
Typ parcely:	Parcela katastru nemovitostí
Mapový list:	<a href="#">KMD</a>
Určení výměry:	Graficky nebo v digitalizované mapě
Druh pozemku:	orná půda



## Vlastníci, jiní oprávnění

Vlastnické právo	Podíl
ARBOEKO s.r.o., Bedřicha Smetany 230, 27742 Obříství	

## Způsob ochrany nemovitosti

Název
zemědělský půdní fond

## Seznam BPEJ

BPEJ	Výměra
<a href="#">15700</a>	163
<a href="#">12210</a>	953

## Omezení vlastnického práva

Typ
Věcné břemeno (podle listiny)
Zástavní právo smluvní

## Jiné zápisy

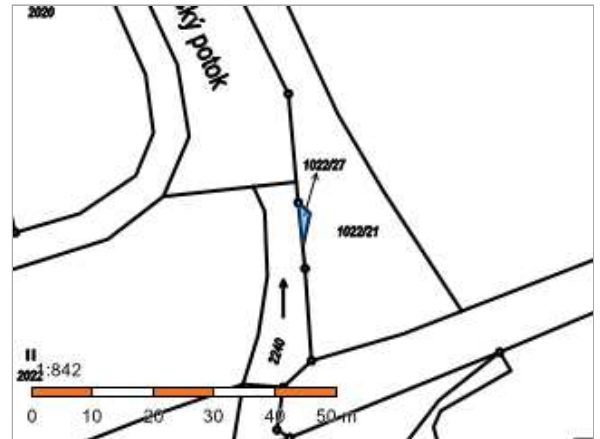
Typ
Změna výměr obnovou operátu
Změna číslování parcel

Řízení, v rámci kterých byl k nemovitosti zapsán cenový údaj

Nemovitost je v územním obvodu, kde státní správu katastru nemovitostí ČR vykonává [Katastrální úřad pro Středočeský kraj, Katastrální pracoviště Mělník](#)

## Informace o pozemku

Parcelní číslo:	<a href="#">1022/27</a>
Obec:	<a href="#">Obříství [535133]</a>
Katastrální území:	<a href="#">Obříství [708828]</a>
Číslo LV:	<a href="#">10001</a>
Výměra [m <sup>2</sup> ]:	12
Typ parcely:	Parcela katastru nemovitostí
Mapový list:	<a href="#">KMD</a>
Určení výměry:	Graficky nebo v digitalizované mapě
Druh pozemku:	orná půda



## Vlastníci, jiní oprávnění

Vlastnické právo	Podíl
Obec Obříství, Svatopluka Čecha 40, 27742 Obříství	

## Způsob ochrany nemovitosti

Název
zemědělský půdní fond

## Seznam BPEJ

BPEJ	Výměra
<a href="#">12210</a>	12

## Omezení vlastnického práva

Nejsou evidována žádná omezení.

## Jiné zápisy

Typ
Změna číslování parcel

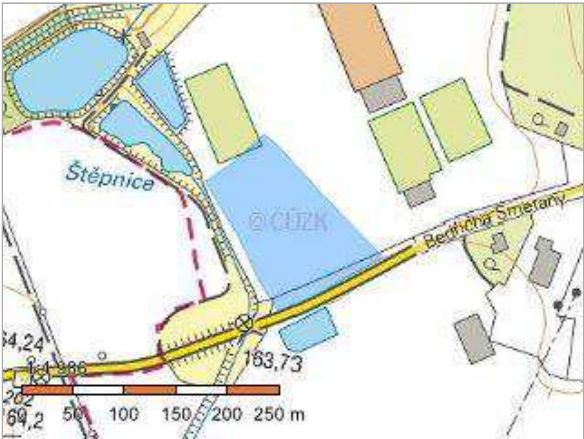
 Řízení, v rámci kterých byl k nemovitosti zapsán cenový údaj
---

Nemovitost je v územním obvodu, kde státní správu katastru nemovitostí ČR vykonává [Katastrální úřad pro Středočeský kraj, Katastrální pracoviště Mělník](#)

Zobrazené údaje mají informativní charakter. Platnost dat k 22.02.2023 14:00.

## Informace o pozemku

Parcelní číslo:	<a href="#">1022/28</a>
Obec:	<a href="#">Obříství [535133]</a>
Katastrální území:	<a href="#">Obříství [708828]</a>
Číslo LV:	<a href="#">567</a>
Výměra [m <sup>2</sup> ]:	14685
Typ parcely:	Parcela katastru nemovitostí
Mapový list:	<a href="#">KMD</a>
Určení výměry:	Graficky nebo v digitalizované mapě
Druh pozemku:	orná půda



## Vlastníci, jiní oprávnění

Vlastnické právo	Podíl
ARBOEKO s.r.o., Bedřicha Smetany 230, 27742 Obříství	

## Způsob ochrany nemovitosti

Název
zemědělský půdní fond

## Seznam BPEJ

BPEJ	Výměra
<a href="#">15700</a>	645
<a href="#">12210</a>	14040

## Omezení vlastnického práva

Typ
Věcné břemeno (podle listiny)
Zástavní právo smluvní

## Jiné zápisy

Typ
Změna číslování parcel

Řízení, v rámci kterých byl k nemovitosti zapsán cenový údaj

Nemovitost je v územním obvodu, kde státní správu katastru nemovitostí ČR vykonává [Katastrální úřad pro Středočeský kraj, Katastrální pracoviště Mělník](#)

## Informace o pozemku

Parcelní číslo:	<a href="#">1598/1</a>
Obec:	<a href="#">Obříství [535133]</a>
Katastrální území:	<a href="#">Obříství [708828]</a>
Číslo LV:	<a href="#">125</a>
Výměra [m <sup>2</sup> ]:	25593
Typ parcely:	Parcela katastru nemovitostí
Mapový list:	<a href="#">KMD</a>
Určení výměry:	Graficky nebo v digitalizované mapě
Způsob využití:	silnice
Druh pozemku:	ostatní plocha



## Vlastníci, jiní oprávnění

Vlastnické právo	Podíl
Středočeský kraj, Zborovská 81/11, Smíchov, 15000 Praha 5	
Hospodaření se svěřeným majetkem kraje	Podíl
Krajská správa a údržba silnic Středočeského kraje, příspěvková organizace, Zborovská 81/11, Smíchov, 15000 Praha 5	

## Způsob ochrany nemovitosti

Nejsou evidovány žádné způsoby ochrany.

## Seznam BPEJ

Parcela nemá evidované BPEJ.

## Omezení vlastnického práva

Typ
Věcné břemeno (podle listiny)
Věcné břemeno umístění a provoz. elektrorozvodného zařízení

## Jiné zápisy

Nejsou evidovány žádné jiné zápisy.

Řízení, v rámci kterých byl k nemovitosti zapsán cenový údaj

Nemovitost je v územním obvodu, kde státní správu katastru nemovitostí ČR vykonává [Katastrální úřad pro Středočeský kraj](#), [Katastrální pracoviště Mělník](#)

Zobrazené údaje mají informativní charakter. Platnost dat k 22.02.2023 12:00.

## Informace o pozemku

Parcelní číslo:	<a href="#">1637</a>
Obec:	<a href="#">Chlumín [534820]</a>
Katastrální území:	<a href="#">Chlumín [651842]</a>
Číslo LV:	<a href="#">161</a>
Výměra [m <sup>2</sup> ]:	17839
Typ parcely:	Parcela katastru nemovitostí
Mapový list:	<a href="#">KMD</a>
Určení výměry:	Graficky nebo v digitalizované mapě
Druh pozemku:	orná půda



## Vlastníci, jiní oprávnění

Vlastnické právo	Podíl
Římskokatolická farnost Neratovice, Moravcova 6, 25072 Kojetice	

## Způsob ochrany nemovitosti

Název
zemědělský půdní fond

## Seznam BPEJ


BPEJ	Výměra
<a href="#">12210</a>	14103
<a href="#">15700</a>	3736

## Omezení vlastnického práva

Nejsou evidována žádná omezení.

## Jiné zápisy

Nejsou evidovány žádné jiné zápisy.

 Řízení, v rámci kterých byl k nemovitosti zapsán cenový údaj
---

Nemovitost je v územním obvodu, kde státní správu katastru nemovitostí ČR vykonává [Katastrální úřad pro Středočeský kraj](#), [Katastrální pracoviště Mělník](#)

Zobrazené údaje mají informativní charakter. Platnost dat k 22.02.2023 14:00.

## Informace o pozemku

Parcelní číslo:	<a href="#">1840</a>
Obec:	<a href="#">Obříství [535133]</a>
Katastrální území:	<a href="#">Obříství [708828]</a>
Číslo LV:	<a href="#">567</a>
Výměra [m <sup>2</sup> ]:	77519
Typ parcely:	Parcela katastru nemovitostí
Mapový list:	<a href="#">DKM</a>
Určení výměry:	Ze souřadnic v S-JTSK
Druh pozemku:	orná půda



## Vlastníci, jiní oprávnění

Vlastnické právo	Podíl
ARBOEKO s.r.o., Bedřicha Smetany 230, 27742 Obříství	

## Způsob ochrany nemovitosti

Název
zemědělský půdní fond

## Seznam BPEJ

BPEJ	Výměra
<a href="#">12110</a>	548
<a href="#">12210</a>	76971

## Omezení vlastnického práva

Typ
Zástavní právo smluvní

## Jiné zápisy

Nejsou evidovány žádné jiné zápisy.

Řízení, v rámci kterých byl k nemovitosti zapsán cenový údaj

Nemovitost je v územním obvodu, kde státní správu katastru nemovitostí ČR vykonává [Katastrální úřad pro Středočeský kraj](#), [Katastrální pracoviště Mělník](#)

Zobrazené údaje mají informativní charakter. Platnost dat k 22.02.2023 14:00.

## Informace o pozemku

Parcelní číslo:	<a href="#">1844</a>
Obec:	<a href="#">Obříství [535133]</a>
Katastrální území:	<a href="#">Obříství [708828]</a>
Číslo LV:	<a href="#">567</a>
Výměra [m <sup>2</sup> ]:	11379
Typ parcely:	Parcela katastru nemovitostí
Mapový list:	<a href="#">DKM</a>
Určení výměry:	Ze souřadnic v S-JTSK
Druh pozemku:	orná půda



## Vlastníci, jiní oprávnění

Vlastnické právo	Podíl
ARBOEKO s.r.o., Bedřicha Smetany 230, 27742 Obříství	

## Způsob ochrany nemovitosti

Název
zemědělský půdní fond

## Seznam BPEJ

BPEJ	Výměra
<a href="#">12110</a>	3824
<a href="#">12210</a>	7555

## Omezení vlastnického práva

Typ
Zástavní právo smluvní

## Jiné zápisy

Nejsou evidovány žádné jiné zápisy.

Řízení, v rámci kterých byl k nemovitosti zapsán cenový údaj

Nemovitost je v územním obvodu, kde státní správu katastru nemovitostí ČR vykonává [Katastrální úřad pro Středočeský kraj, Katastrální pracoviště Mělník](#)

Zobrazené údaje mají informativní charakter. Platnost dat k 22.02.2023 12:00.

## Informace o pozemku

Parcelní číslo:	<a href="#">2020</a>
Obec:	<a href="#">Obříství [535133]</a>
Katastrální území:	<a href="#">Obříství [708828]</a>
Číslo LV:	<a href="#">443</a>
Výměra [m <sup>2</sup> ]:	1585
Typ parcely:	Parcela katastru nemovitostí
Mapový list:	<a href="#">DKM</a>
Určení výměry:	Ze souřadnic v S-JTSK
Druh pozemku:	orná půda



## Vlastníci, jiní oprávnění

Vlastnické právo	Podíl
Římskokatolická farnost Neratovice, Moravcova 6, 25072 Kojetice	

## Způsob ochrany nemovitosti

Název
zemědělský půdní fond

## Seznam BPEJ

BPEJ	Výměra
<a href="#">15700</a>	790
<a href="#">12210</a>	795

## Omezení vlastnického práva

Nejsou evidována žádná omezení.

## Jiné zápisy

Nejsou evidovány žádné jiné zápisy.

Řízení, v rámci kterých byl k nemovitosti zapsán cenový údaj
--

Nemovitost je v územním obvodu, kde státní správu katastru nemovitostí ČR vykonává [Katastrální úřad pro Středočeský kraj](#), [Katastrální pracoviště Mělník](#)

Zobrazené údaje mají informativní charakter. Platnost dat k 22.02.2023 14:00.

## Informace o pozemku

Parcelní číslo:	<a href="#">2022</a>
Obec:	<a href="#">Obříství [535133]</a>
Katastrální území:	<a href="#">Obříství [708828]</a>
Číslo LV:	<a href="#">567</a>
Výměra [m <sup>2</sup> ]:	2566
Typ parcely:	Parcela katastru nemovitostí
Mapový list:	<a href="#">DKM</a>
Určení výměry:	Ze souřadnic v S-JTSK
Druh pozemku:	trvalý travní porost



## Vlastníci, jiní oprávnění

Vlastnické právo	Podíl
ARBOEKO s.r.o., Bedřicha Smetany 230, 27742 Obříství	

## Způsob ochrany nemovitosti

Název
zemědělský půdní fond

## Seznam BPEJ

BPEJ	Výměra
<a href="#">12210</a>	2566

## Omezení vlastnického práva

Typ
Věcné břemeno (podle listiny)
Zástavní právo smluvní

## Jiné zápisy

Nejsou evidovány žádné jiné zápisy.

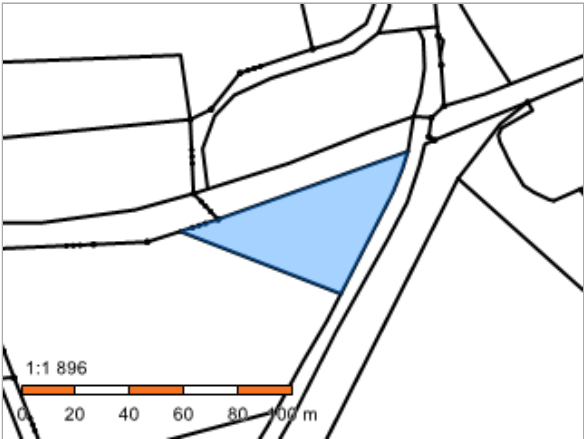
Řízení, v rámci kterých byl k nemovitosti zapsán cenový údaj

Nemovitost je v územním obvodu, kde státní správu katastru nemovitostí ČR vykonává [Katastrální úřad pro Středočeský kraj, Katastrální pracoviště Mělník](#)

Zobrazené údaje mají informativní charakter. Platnost dat k 22.02.2023 12:00.

## Informace o pozemku

Parcelní číslo:	<a href="#">2023</a>
Obec:	<a href="#">Obříství [535133]</a>
Katastrální území:	<a href="#">Obříství [708828]</a>
Číslo LV:	<a href="#">10001</a>
Výměra [m <sup>2</sup> ]:	1870
Typ parcely:	Parcela katastru nemovitostí
Mapový list:	<a href="#">DKM</a>
Určení výměry:	Ze souřadnic v S-JTSK
Způsob využití:	neplodná půda
Druh pozemku:	ostatní plocha



## Vlastníci, jiní oprávnění

Vlastnické právo	Podíl
Obec Obříství, Svatopluka Čecha 40, 27742 Obříství	

## Způsob ochrany nemovitosti

Nejsou evidovány žádné způsoby ochrany.

## Seznam BPEJ

Parcela nemá evidované BPEJ.

## Omezení vlastnického práva

Nejsou evidována žádná omezení.

## Jiné zápisy

Nejsou evidovány žádné jiné zápisy.

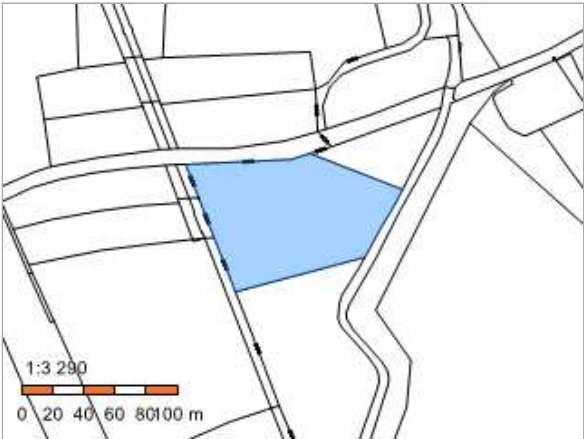
Řízení, v rámci kterých byl k nemovitosti zapsán cenový údaj

Nemovitost je v územním obvodu, kde státní správu katastru nemovitostí ČR vykonává [Katastrální úřad pro Středočeský kraj, Katastrální pracoviště Mělník](#)

Zobrazené údaje mají informativní charakter. Platnost dat k 22.02.2023 12:00.

## Informace o pozemku

Parcelní číslo:	<a href="#">2024</a>
Obec:	<a href="#">Obříství [535133]</a>
Katastrální území:	<a href="#">Obříství [708828]</a>
Číslo LV:	<a href="#">567</a>
Výměra [m <sup>2</sup> ]:	7957
Typ parcely:	Parcela katastru nemovitostí
Mapový list:	<a href="#">DKM</a>
Určení výměry:	Ze souřadnic v S-JTSK
Druh pozemku:	orná půda



## Vlastníci, jiní oprávnění

Vlastnické právo	Podíl
ARBOEKO s.r.o., Bedřicha Smetany 230, 27742 Obříství	

## Způsob ochrany nemovitosti

Název
zemědělský půdní fond

## Seznam BPEJ

BPEJ	Výměra
<a href="#">12210</a>	7957

## Omezení vlastnického práva

Typ
Zástavní právo smluvní

## Jiné zápisy

Nejsou evidovány žádné jiné zápisy.

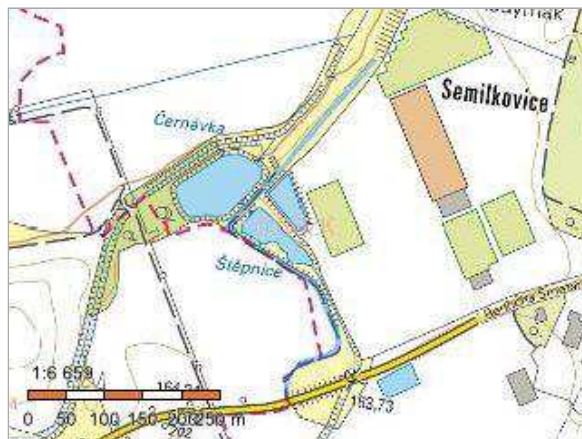
Řízení, v rámci kterých byl k nemovitosti zapsán cenový údaj

Nemovitost je v územním obvodu, kde státní správu katastru nemovitostí ČR vykonává [Katastrální úřad pro Středočeský kraj, Katastrální pracoviště Mělník](#)

Zobrazené údaje mají informativní charakter. Platnost dat k 22.02.2023 14:00.

## Informace o pozemku

Parcelní číslo:	<a href="#">2235</a>
Obec:	<a href="#">Obříství [535133]</a>
Katastrální území:	<a href="#">Obříství [708828]</a>
Číslo LV:	<a href="#">10001</a>
Výměra [m <sup>2</sup> ]:	2914
Typ parcely:	Parcela katastru nemovitostí
Mapový list:	<a href="#">DKM</a>
Určení výměry:	Ze souřadnic v S-JTSK
Způsob využití:	ostatní komunikace
Druh pozemku:	ostatní plocha



## Vlastníci, jiní oprávnění

Vlastnické právo	Podíl
Obec Obříství, Svatopluka Čecha 40, 27742 Obříství	

## Způsob ochrany nemovitosti

Nejsou evidovány žádné způsoby ochrany.

## Seznam BPEJ

Parcela nemá evidované BPEJ.

## Omezení vlastnického práva

Typ
Věcné břemeno (podle listiny)

## Jiné zápisy

Nejsou evidovány žádné jiné zápisy.

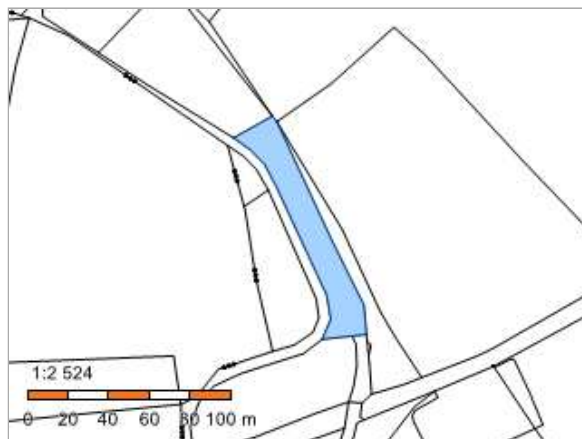
[📍](#) Řízení, v rámci kterých byl k nemovitosti zapsán cenový údaj

Nemovitost je v územním obvodu, kde státní správu katastru nemovitostí ČR vykonává [Katastrální úřad pro Středočeský kraj, Katastrální pracoviště Mělník](#)

Zobrazené údaje mají informativní charakter. Platnost dat k 22.02.2023 14:00.

## Informace o pozemku

Parcelní číslo:	<a href="#">2238</a>
Obec:	<a href="#">Obříství [535133]</a>
Katastrální území:	<a href="#">Obříství [708828]</a>
Číslo LV:	<a href="#">597</a>
Výměra [m <sup>2</sup> ]:	1742
Typ parcely:	Parcela katastru nemovitostí
Mapový list:	<a href="#">DKM</a>
Určení výměry:	Ze souřadnic v S-JTSK
Způsob využití:	koryto vodního toku umělé
Druh pozemku:	vodní plocha



## Vlastníci, jiní oprávnění

Vlastnické právo	Podíl
Česká republika	
Právo hospodařit s majetkem státu	Podíl
Povodí Labe, státní podnik, Víta Nejedlého 951/8, Slezské Předměstí, 50003 Hradec Králové	

## Způsob ochrany nemovitosti

Nejsou evidovány žádné způsoby ochrany.

## Seznam BPEJ

Parcela nemá evidované BPEJ.

## Omezení vlastnického práva

Nejsou evidována žádná omezení.

## Jiné zápisy

Nejsou evidovány žádné jiné zápisy.

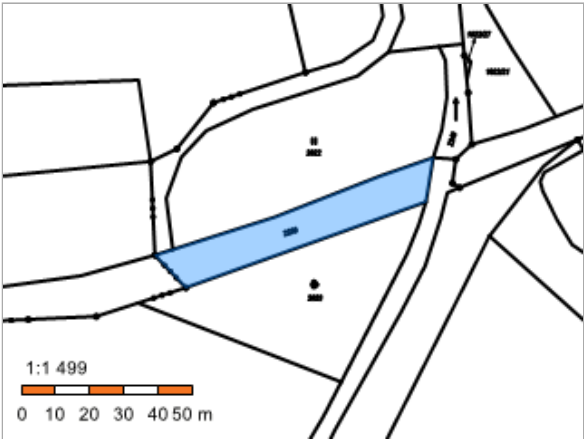
### Řízení, v rámci kterých byl k nemovitosti zapsán cenový údaj

Nemovitost je v územním obvodu, kde státní správu katastru nemovitostí ČR vykonává [Katastrální úřad pro Středočeský kraj](#), [Katastrální pracoviště Mělník](#)

Zobrazené údaje mají informativní charakter. Platnost dat k 22.02.2023 14:00.

## Informace o pozemku

Parcelní číslo:	<a href="#">2239</a>
Obec:	<a href="#">Obříství [535133]</a>
Katastrální území:	<a href="#">Obříství [708828]</a>
Číslo LV:	<a href="#">125</a>
Výměra [m <sup>2</sup> ]:	904
Typ parcely:	Parcela katastru nemovitostí
Mapový list:	<a href="#">DKM</a>
Určení výměry:	Ze souřadnic v S-JTSK
Způsob využití:	silnice
Druh pozemku:	ostatní plocha



## Vlastníci, jiní oprávnění

Vlastnické právo	Podíl
Středočeský kraj, Zborovská 81/11, Smíchov, 15000 Praha 5	
Hospodaření se svěřeným majetkem kraje	Podíl
Krajská správa a údržba silnic Středočeského kraje, příspěvková organizace, Zborovská 81/11, Smíchov, 15000 Praha 5	

## Způsob ochrany nemovitosti

Nejsou evidovány žádné způsoby ochrany.

## Seznam BPEJ

Parcela nemá evidované BPEJ.

## Omezení vlastnického práva

Nejsou evidována žádná omezení.

## Jiné zápisy

Nejsou evidovány žádné jiné zápisy.

### Řízení, v rámci kterých byl k nemovitosti zapsán cenový údaj

Nemovitost je v územním obvodu, kde státní správu katastru nemovitostí ČR vykonává [Katastrální úřad pro Středočeský kraj](#), [Katastrální pracoviště Mělník](#)

Zobrazené údaje mají informativní charakter. Platnost dat k 22.02.2023 12:00.

## Informace o pozemku

Parcelní číslo:	<a href="#">2240</a>
Obec:	<a href="#">Obříství [535133]</a>
Katastrální území:	<a href="#">Obříství [708828]</a>
Číslo LV:	<a href="#">567</a>
Výměra [m <sup>2</sup> ]:	236
Typ parcely:	Parcela katastru nemovitostí
Mapový list:	<a href="#">DKM</a>
Určení výměry:	Ze souřadnic v S-JTSK
Způsob využití:	koryto vodního toku umělé
Druh pozemku:	vodní plocha



## Vlastníci, jiní oprávnění

Vlastnické právo	Podíl
ARBOEKO s.r.o., Bedřicha Smetany 230, 27742 Obříství	

## Způsob ochrany nemovitosti

Nejsou evidovány žádné způsoby ochrany.

## Seznam BPEJ

Parcela nemá evidované BPEJ.

## Omezení vlastnického práva

Typ
Věcné břemeno (podle listiny)
Zástavní právo smluvní

## Jiné zápisy

Nejsou evidovány žádné jiné zápisy.

 Řízení, v rámci kterých byl k nemovitosti zapsán cenový údaj

Nemovitost je v územním obvodu, kde státní správu katastru nemovitostí ČR vykonává [Katastrální úřad pro Středočeský kraj, Katastrální pracoviště Mělník](#)

Zobrazené údaje mají informativní charakter. Platnost dat k 22.02.2023 12:00.

## Informace o pozemku

Parcelní číslo:	<a href="#">2241</a>
Obec:	<a href="#">Obříství [535133]</a>
Katastrální území:	<a href="#">Obříství [708828]</a>
Číslo LV:	<a href="#">597</a>
Výměra [m <sup>2</sup> ]:	20625
Typ parcely:	Parcela katastru nemovitostí
Mapový list:	<a href="#">DKM</a>
Určení výměry:	Ze souřadnic v S-JTSK
Způsob využití:	koryto vodního toku umělé
Druh pozemku:	vodní plocha



## Vlastníci, jiní oprávnění

Vlastnické právo	Podíl
Česká republika	
Právo hospodařit s majetkem státu	Podíl
Povodí Labe, státní podnik, Víta Nejedlého 951/8, Slezské Předměstí, 50003 Hradec Králové	

## Způsob ochrany nemovitosti

Nejsou evidovány žádné způsoby ochrany.

## Seznam BPEJ

Parcela nemá evidované BPEJ.

## Omezení vlastnického práva

Typ
Věcné břemeno (podle listiny)

## Jiné zápisy

Nejsou evidovány žádné jiné zápisy.

Řízení, v rámci kterých byl k nemovitosti zapsán cenový údaj

Nemovitost je v územním obvodu, kde státní správu katastru nemovitostí ČR vykonává [Katastrální úřad pro Středočeský kraj, Katastrální pracoviště Mělník](#)

Zobrazené údaje mají informativní charakter. Platnost dat k 22.02.2023 12:00.