

Objednatel:

Obec Lety u Dobřichovic




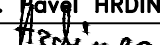
Na Návsi 160, Lety, Dobřichovice, 252 29



**Výstavba kruhového objezdu na křížení silnic II/115 a II/116
a rekonstrukce povrchu vozovky silnice II/115 a II/116 v obci Lety**

Souřadnicový systém: S-JTSK

Výškový systém: Bpv

Číslo zakázky:	11 232 00	HIP:	Ing. Miloš NOVÁK	 Praha 4, Bezová 1658, 147 14 tel: +420 244062215 fax: +420 244461038
			244062640, mno@pontex.cz	
Schválil:	Ing. Václav HVÍZDAL	Zodp. projektant:	Ing. Miloš NOVÁK	
			244062640, mno@pontex.cz	
Tech. kontrola:	Ing. Petr DRBOHLAV	Vypracoval	Ing. Pavel HRDINA	
	244062217, pdr@pontex.cz 		244062399, phr@pontex.cz 	

Objednatel:	obec Lety	Obec:	Lety	Kraj:	Středočeský
Akce:	VÝSTAVBA KRUHOVÉHO OBJEZDU NA KŘÍŽENÍ SILNIC II/115 A II/116 A REKONSTRUKCE POVRCHU VOZOVKY SIL. II/115 A II/116 V OBCI LETY			Datum	Stupeň
				09/2012	PDPS
				Souprava	Č. přílohy
Část:	C. STAVEBNÍ ČÁST				
Objekt:	SO 001 – PŘÍPRAVA ÚZEMÍ				C.01

Obsah

1.	Základní údaje.....	2
2.	Obsah objektu.....	2
3.	Podklady	2
4.	Technické řešení.....	2

TECHNICKÁ ZPRÁVA

1. Základní údaje

Název stavby:	Výstavba kruhového objezdu na křížení silnic II/115 a II/116 a rekonstrukce povrchu vozovky silnice II/115 a II/116 v obci Lety
Druh stavby:	rekonstrukce
Objekt:	SO 001 – Příprava území
Obec, katastrální území:	Lety u Dobřichovic
Kraj:	Středočeský
Investor:	Obec Lety Na Návsí 160 252 29, Lety, Dobřichovice
Stupeň PD:	PDPS
Projektant:	Pontex s.r.o. Bezová 1658, 147 14 Praha 4

2. Obsah objektu

Obsahem stavebního objektu SO 001 je odstranění stávajících konstrukcí zpevněných ploch, odhumusování, strhnutí drnu a mýcení náletových křovin pro výstavbu okružní křižovatky a napojení jejich větví. V rámci tohoto objektu bude odstraněn krátký úsek plotu v severozápadní kvadrantu křižovatky, který je mimo pozemkovou hranici.

3. Podklady

- Zaměření v souřadnicovém systému JTSK a výškovém systému Balt po vyrovnaní.
- Katastrální mapa digitální
- Zjištění inženýrských sítí
- Prohlídka zájmového území, včetně prořízení fotodokumentace
- Výstavba kruhového objezdu na křížení silnic II/115 a II/116 a rekonstrukce povrchu vozovky silnic II/115 a II/116 v obci Lety, DSP

4. Technické řešení

Stavební objekt 001 – Příprava území má čtyři části: vybourání, resp. frézování zpevněných ploch, odhumusování, mýcení náletových křovin a demontáž krátkého úseku oplocení z drátěného pletiva (v rámci SO101 bude instalováno ve správné poloze).

Jedná se o zpevněné plochy vozovek s asfaltovým krytem silnic II/115, II/116 a místní komunikace v blízkosti křižovatky. V rámci projektu se předpokládá frézování asfaltového

souvrství v tl. 0,15m s odtěžením nestmelených podkladních vrstev v tl. 0,30m v ploše 1440m².

Seříznutí drnu a odhumusování se předpokládá v ploše trvalého a dočasného záboru v místě křižovatky mimo zpevněné plochy. Odhumusování bude provedeno v tl. 0,20m na ploše 1280m².

Mýcení křovin se týká zejména větve silnice II/115 z Řevnic, kde se jsou podél komunikace neudržované křoviny. Mýcení křovin se předpokládá v ploše 20m².

Parcela č. 1281/11, která je ve vlastnictví obce Lety bude plně využita pro stavbu okružní křižovatky. Plot, který fyzicky odděluje pozemky č. 1281/11 a 511/1, je v krátkém úseku (12,4m) mimo platnou katastrální hranici. Oplocení bude demontováno a v rámci stavby (součást SO 101) obnoveno ve stejném provedení ve správné poloze.