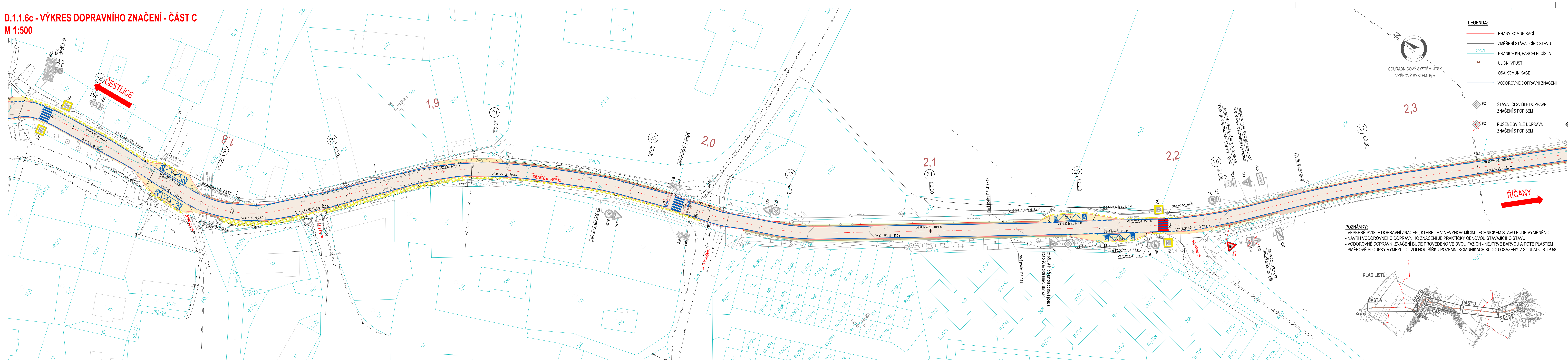


**D.1.1.6c - VÝKRES DOPRAVNÍHO ZNAČENÍ - ČÁST C**  
**M 1:500**



**POZNÁMKY:**  
- VEŠKERÉ SVISLÉ DOPRAVNÍ ZNAČENÍ, KTERÉ JE V NEVYHOVUJÍCÍM TECHNICKÉM STAVU BUDE VYMĚNĚNO  
- NÁVRH VODOROVNÉHO DOPRAVNÍHO ZNAČENÍ JE PRAKTICKY OBNOVOU STÁVAJÍCÍHO STAVU  
- VODOROVNÉ DOPRAVNÍ ZNAČENÍ BUDE PROVEDENO VE DVOU FÁZÍCH - NEJPRVE BARVOU A POTÉ PLASTEM  
- SMĚROVÉ SLOUPKY VYMEZUJÍCÍ VOLNOU ŠÍRKU POZEMNÍ KOMUNIKACE NEJDEJÍ OBARVENY V SOULADU S TP 58



**KLAD LISTŮ:**


Year	U.S. should take action (%)	U.S. should not take action (%)
1990	75	25
1991	65	35
1992	75	25
1993	70	30
1994	75	25
1995	70	30
1996	75	25
1997	70	30
1998	75	25
1999	70	30
2000	75	25
2001	70	30
2002	75	25
2003	70	30
2004	75	25

This detailed map shows the area around Nupany and Časte. A road network is depicted, with a red line highlighting a specific route. The map includes labels for 'Nupany' and 'ČASTE'.

**LEGENDA:**










- HRANY KOMUNIKACÍ
- ZMĚŘENÍ STÁVAJÍCÍHO S
- 293/1  
— HRANICE KN; PARCELNÍ Č
- ULIČNÍ VPUST
- OSA KOMUNIKACE
- VODOROVNÉ DOPRAVNÍ Z

	P2	STÁVAJÍCÍ SVISLÉ DOPRAVNÍ ZNAČENÍ S POPISEM
	P2	RUŠENÉ SVISLÉ DOPRAVNÍ ZNAČENÍ S POPISEM

	OPRAVA VOZOVKY - tl. 260 mm (navýšení nivelety + 50 mm)
	OPRAVA VOZOVKY - tl. 260 mm (bez navýšení nivelety)
	NAPOJENÍ KOMUNIKACÍ - ASFAL
	VÝŠKOVÁ ÚPRAVA STÁVAJÍCÍCH
	VÝŠKOVÁ ÚPRAVA STÁVAJÍCÍCH
	NAPOJENÍ STÁVAJÍCÍCH SJEZD
	OHUMUSOVÁNÍ, ZATRAVNĚNÍ
	NEZPEVNĚNÁ KRAJNICE - ASFAL
	NOVĚ NAVRŽENÉ SVISLÉ DOPRA ZNAČENÍ S POÍSEM

STÁVAJÍCÍ INŽENÝRSKÉ SÍTĚ:

KANALIZACE

	PLYNOVOD STL
	VODOVOD
	SDĚLOVACÍ VEDENÍ - PODZEMNÍ
	SDĚLOVACÍ VEDENÍ - NADZEMNÍ
	SDĚLOVACÍ VEDENÍ - NEPROVOZOVANÉ
	SILOVÉ VEDENÍ - NN - NADZEMNÍ
	SILOVÉ VEDENÍ - NN - PODZEMNÍ
	SILOVÉ VEDENÍ - VN - NADZEMNÍ
	SILOVÉ VEDENÍ - VN - PODZEMNÍ

C	AKCE	III/00312 - ČESTLICE - OKR. KŘ.II/101 ŘÍČANY, I. ETAPA (KM 0,690-3,290)
---	------	--

**Krajská správa a údržba silnic Středočeského kraje**  
 Zborovská 81/11  
 150 00 Praha 5 Smíchov  
 IČ: 00066001

ZHOTOVIL PD

 **atelierpromika**  
projektová činnost v dopravě

**Atelier PROMIKA s.r.o.**  
Muchova 9/223, 160 00 Praha 6  
tel.: +420 233 081 261 e-mail: promika@promika.cz  
IČ 26080273

VYPRACOVAL	Ing. Marek Pejchal	HLAVNÍ INŽENÝR PROJEKTU	Ing. Tomáš Roztočil
ODPOVĚDNÝ PROJEKTANT	Ing. Marek Pejchal	TECHNICKÁ KONTROLA	Ing. Petr Macek

AKCE III/00312 - ČESTLICE - OKR. KŘ.II/101 ŘÍČANY, I. ETAPA (KM 0,690-3,290)

ČÁST  
C. SITUAČNÍ VÝKRESY

PRÍLOHA	ČASŤ	Č. PARÉ
D 1.1 SO 101 SII NIGE III/00312	C	

**VÝKRES DOPRAVNÍHO ZNAČENÍ - ČÁST C**

STUPĚŇ				DSP / PDPS	DATUM	03/2020	MĚŘÍTKO	1:500	FORMÁT	7x4
--------	--	--	--	------------	-------	---------	---------	-------	--------	-----

© návrh řešení obsažený ve výkresové a textové části je předmětem ochrany dle autorského zákona

---