





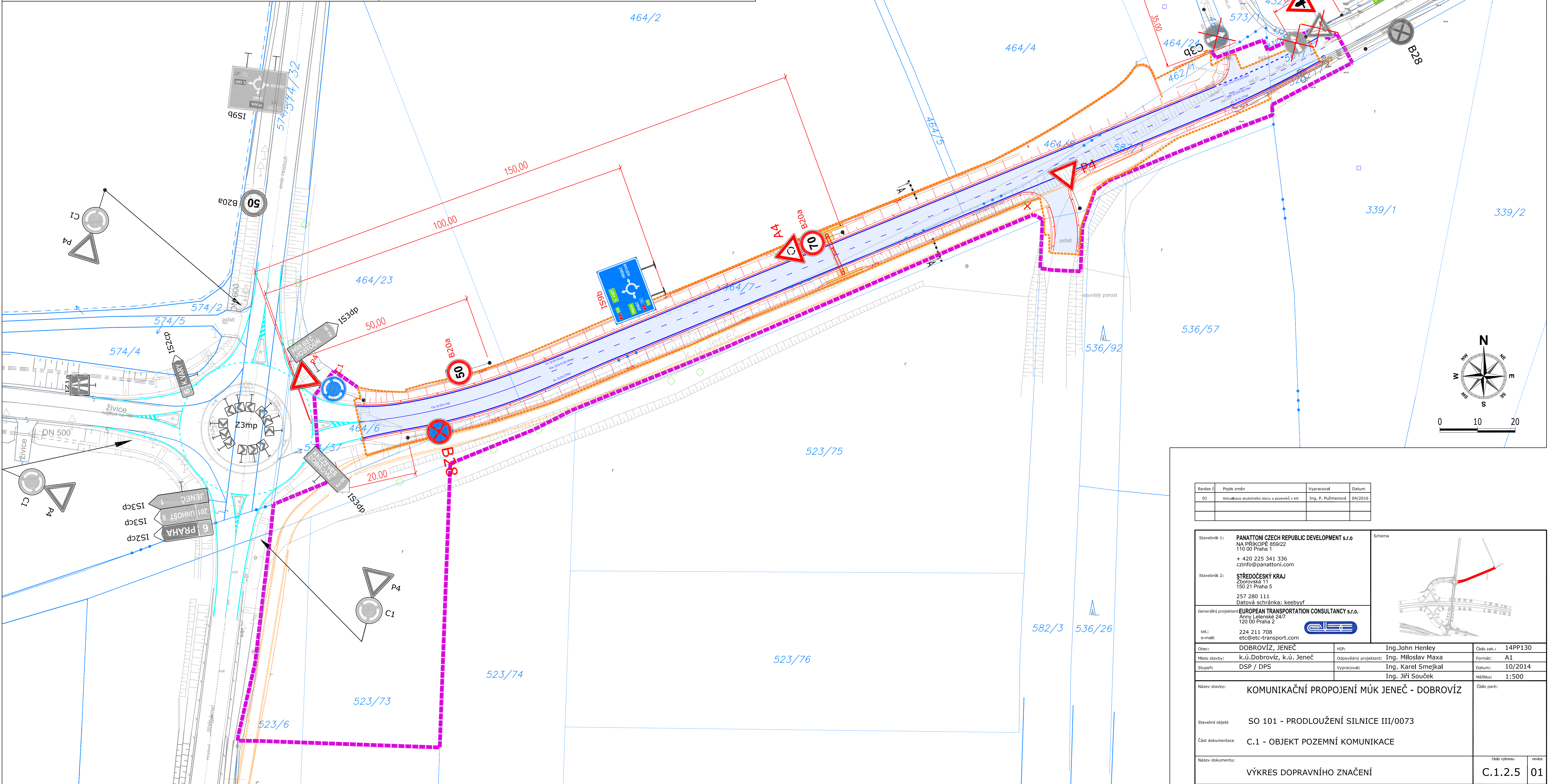
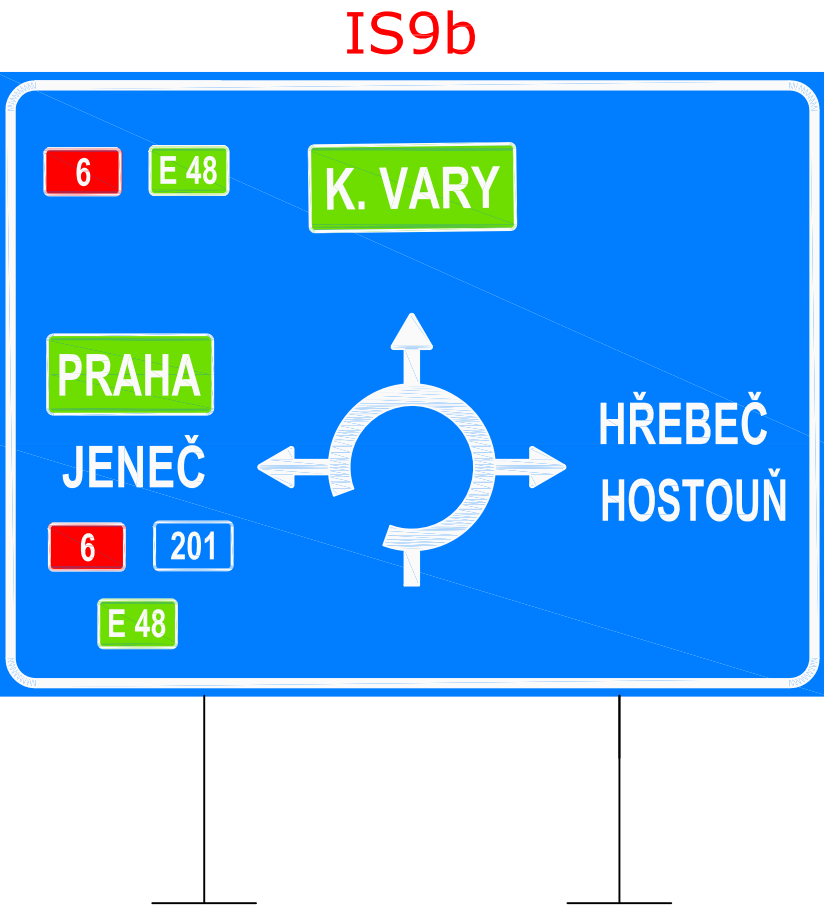


LEGENDA - NÁVRH:

-  B1 SDZ STAV
-  B1 SDZ RUŠENÉ
-  P4 SDZ NOVÉ
-  VODOROVNÉ DOPRAVNÍ ZNAČENÍ NÁVRH
-  VODOROVNÉ DOPRAVNÍ ZNAČENÍ STÁVAJÍCÍ
-  VODOROVNÉ DOPRAVNÍ ZN. - SOUVISEJÍCÍ STAVBY (V KOORDINACI)



Revize č.	Popis změny	Vypracoval	Datum
01	Aktualizace stavebního stavu a pozemků v RN	Ing. P. Pušmanová	04/2016

Stavebník 1:	PANATTONI CZECH REPUBLIC DEVELOPMENT s.r.o. NA PRÍKOPĚ 859/22 110 00 Praha 1 + 420 225 341 336 czinfo@panattoni.com	Schema
Stavebník 2:	STŘEDOČESKÝ KRAJ Zborovská 11 150 21 Praha 5 257 280 111 Datová schránka: keebvuf	
Generální projektant:	EUROPEAN TRANSPORTATION CONSULTANCY s.r.o. Armý Lešanské 24/7 120 00 Praha 2	
tel.:	224 211 708	
e-mail:	etc@etc-transport.com	

Obec:	DOBROVÍZ, JENEČ	HIP:	Ing. John Henley	Číslo zak.:	14PP130
Místo stavby:	k.ú. Dobrovíz, k.ú. Jeneč	Odpovědný projektant:	Ing. Miloš Maxa	Formát:	A1
Stupeň:	DSP / DPS	Vypracoval:	Ing. Karel Smejkal	Datum:	10/2014
			Ing. Jiří Souček	Měřítko:	1:500

Název stavby:	KOMUNIKAČNÍ PROPOJENÍ MŮK JENEČ - DOBROVÍZ			Číslo paré:	
Stavební objekt	SO 101 - PRODLOUŽENÍ SILNICE III/0073				
Část dokumentace	C.1 - OBJEKT POZEMNÍ KOMUNIKACE				
Název dokumentu:	VÝKRES DOPRAVNÍHO ZNAČENÍ			Číslo výkresu	revize
				C.1.2.5	01