

Objednatel stavby:



Krajská správa a údržba silnic Středočeského kraje, p.o.

Zborovská 11, 150 21 Praha 5
IČ: 000 66 001

Souřadnicový systém: S-JTSK

Výškový systém: Bpv

Číslo zakázky:	16 023 00	HIP:	Ing. Petr SOUČEK	 Praha 4, Bezová 1658, 147 14 tel: +420 244062215 fax: +420 244461038 e-mail: pontex@pontex.cz
Schválil:	Ing. Václav HVÍZDAL	602214618, soucek@pontex.cz		
		Zodp. projektant:	Ing. Martin VAVŘENA	
		241096737, vavrena@pontex.cz		
Tech. kontrola:	Ing. Petr DRBOHLAV	Vypracoval:	Ing. Martin VAVŘENA	
		241096737, vavrena@pontex.cz		

Objednatel:	KSUS Středočeského kraje	Obec:	DRAŽICE	Kraj:	STŘEDOČESKÝ
Akce:	III/27214 DRAŽICE, MOST EV. Č. 27214-2 PŘES JIZERU V DRAŽICÍCH			Datum	Stupeň
				03/2017	DSP/PDPS
Část:	F. SOUVISEJÍCÍ DOKUMENTACE			Souprava	Č. přílohy
Objekt:	ZÁBOROVÝ ELABORÁT				F.1

Technická zpráva – F.1 Záborový elaborát

Identifikační údaje stavby:

Název stavby:	III/27214 Dražice, most ev. č. 27214-2 přes Jizeru v Dražicích
Objednatel:	KSÚS Středočeského kraje, příspěvková organizace, Zborovská 11, 150 21 Praha 5
Stupeň:	DSP/PDPS
Dotčené katastrální území:	Dražice [632147]
Zpracovatel:	Pontex s.r.o., Bezová 1658, 147 14 Praha 4
Hlavní inženýr projektu:	ing. Martin Vavřena, vavrena@pontex.cz
Datum zpracování:	10/2016
Platné zákony a vyhlášky:	<ul style="list-style-type: none">• Zákon č. 256/2013 Sb., o katastru nemovitostí (katastrální zákon)• Vyhláška č. 31/1995 Sb., kterou se provádí zákon č. 200/1994 Sb., o zeměměřičství a o změně a doplnění některých zákonů souvisejících s jeho zavedením

Použité podklady:

1. Grafické podklady – soubor geodetických informací katastru nemovitostí:

- kopie katastrální mapy (k.ú. Dražice)

Katastrální mapa byla naskenována a natransformována na vhodné podrobné body (rohy budov, ploty), které byly zaměřeny polární metodou. Katastrální mapa byla částečně zvektorizována.

2. Písemné podklady – soubor popisných informací katastru nemovitostí

- Informace o parcele z aplikace „Nahlížení do KN“ (nahlizenedokn.cuzk.cz)

3. Geodetické zaměření

- GRV Engineering s.r.o., Židovice 128, 411 83 Hrobce

Přílohy:

Příloha 1 -Předběžný výkres výkupu pozemků

Příloha 2 -Seznam nemovitostí dotčených stavbou

Příloha 3 -Informace z KN (pouze digitálně)

Příloha1 -Předběžný výkres výkupu pozemků

Podklad pro výkres tvoří grafický operát katastru nemovitostí.

Ve výkrese jsou modře zvýrazněny nemovitosti nebo jejich části dotčené trvalým zábořem. Vzhledem k tomu, že investor (*Krajská správa a údržba silnic Středočeského kraje*) je správcem nemovitostí ve vlastnictví státu dotčených trvalým zábořem, jedná se o trvalý zábor bez výkupu.

Dočasné zábořy jsou v bezprostřední blízkosti stavebních objektů.

Poloha a rozsah zábořů byly stanoveny na základě vyprojektovaných stavebních objektů a převzaty dle pokynů hlavního inženýra projektu (Ing. Martin Vavřena), stav k datu 17.6.2016.

Příloha 2 -Seznam nemovitostí dotčených stavbou

Tabulky obsahují seznam nemovitostí v dotčeném katastrálním území Dražice (okres Mladá Boleslav), kód katastrálního území 632147, obec Benátky nad Jizerou, kraj Středočeský.

Nemovitosti jsou členěny do tabulek:

Seznam listů vlastnictví s uvedením vlastníků dotčených nemovitostí (obsahuje všechny stavbou dotčené pozemky podle jejich vlastníků-čísla LV jsou řazena vzestupně; u každého vlastníka je uvedena celková velikost zábořů v m²)

Seznam dotčených nemovitostí -TRVALÝ ZÁBOR (zahrnuje údaje o parcele KN, údaje o vlastníkov, údaje o velikosti trvalého zábořu)

Seznam dotčených nemovitostí -DOČASNÝ ZÁBOR (zahrnuje údaje o parcele KN, údaje o vlastníkov, údaje o velikosti dočasného zábořu)

Seznam nemovitostí SOUSEDNÍCH (obsahuje sousední pozemky parcel dotčených zábořem)

Údaje o dotčených nemovitostech a rozsahu zábořů jsou podkladem pro předběžný návrh na výkup či nájem pozemků. Parcelní čísla všech dotčených pozemků jsou řazeny vzestupně.

Určení vlastnických práv a stanovení hranic pozemků dotčených nemovitostí vychází z platného stavu katastru nemovitostí, který byl zjišťován v průběhu zpracování projektové dokumentace (viz použité podklady).

V případě, že je na dotčeném pozemku umístěna budova, která je zapsána na jiném listu vlastnictví (LV) než parcela, na které se nachází, je ve sloupci LV toto vyznačeno.

Příloha 3 Informace z KN (pouze digitálně)

Tato část obsahuje:

informace z katastru nemovitostí o nemovitostech dotčených a sousedních
kopie katastrální mapy

Bilance ploch zábořů stavby (v m²)

katastr. území	Trvalý zábor celkem	Trvalý zábor bez výkupu	Trvalý zábor s výkupem pro KSÚS	Dočasný zábor
Dražice	494		494	2659



Č. přílohy

•

Akce: III/27214 DRAŽICE, MOST EV. Č. 27214-2 PŘES JIZERU V DRAŽICÍCH

Příloha:

SITUACE

PONTEX^{S.R.O.}

kraj: Středočeský
obec: Benátky nad Jizerou

katastrální území: **Dražice**
kód katastrálního území : 632147

Obsah :

Seznam listů vlastnictví s uvedením vlastníků dotčených nemovitostí

Seznam nemovitostí a jejich částí dotčených TRVALÝM záborem

Seznam nemovitostí a jejich částí dotčených DOČASNÝM záborem do 1 roku

Seznam sousedních pozemků

Seznam listů vlastnictví s uvedením vlastníků dotčených nemovitostí

okres : Mladá Boleslav
obec: Benátky nad Jizerou
katastrální území: Dražice

LV	Podíl	Jméno (název) a adresa (sídlo) vlastníka				
		Parc.číslo dle KN	Výměra dle KN	Trvalý zábor (m ²) <i>pozn.</i>		Dočasný zábor (m ²)
98	Krajská správa a údržba silnic Středočeského kraje, Zborovská 81/11, Smíchov, 15000 Praha 5					
		875	6385			386
		989/1	2685			464
10001	Město Benátky nad Jizerou, Zámek 49/1, Benátky nad Jizerou I, 29471 Benátky nad Jizerou					
		862	802			204
		861/2	375			260
		756/5	411			83
		987/1	121			121
101	Povodí Labe, Víta Nejedlého 951/8, Slezské Předměstí, 50003 Hradec Králové					
		993/2	13882	374		556
		864	17104	2		310
		996/1	4660	2		12
217	Družstevní závody Dražice - strojírna s.r.o., Dražice 69, 29471 Benátky nad Jizerou					
		989/3	163			133
221	EJK s.r.o., Dražice 75, 29471 Benátky nad Jizerou					
		931/1	106	106		106
		931/3	7	7		7
		921/3	29	3		17

Seznam dotčených nemovitostí - TRVALÝ ZÁBOR

<p>Údaje z katastru nemovitostí</p> <p>kraj: Středočeský obec: Benátky nad Jizerou katastrální území : Dražice</p>									
dosavadní stav		dosavadní stav			LV	zábor trvalý (m ²)	zábor bez výkupu (m ²)	Podíl	Jméno (název), adresa (sídlo) vlastníka
parcela	výměra (m ²)	druh pozemku	ochrana	využití					
993/2	13882	vodní plocha		koryto vodního toku přirozené nebo upravené	101	374			Povodí Labe, Víta Nejedlého 951/8, Slezské Předměstí, 50003 Hradec Králové
864	17104	vodní plocha		koryto vodního toku přirozené nebo upravené	101	2			Povodí Labe, Víta Nejedlého 951/8, Slezské Předměstí, 50003 Hradec Králové
996/1	4660	vodní plocha		koryto vodního toku přirozené nebo upravené	101	2			Povodí Labe, Víta Nejedlého 951/8, Slezské Předměstí, 50003 Hradec Králové
931/1	106	ostatní plocha		silnice	221	106			EJK s.r.o., Dražice 75, 29471 Benátky nad Jizerou
931/3	7	ostatní plocha		silnice	221	7			EJK s.r.o., Dražice 75, 29471 Benátky nad Jizerou
921/3	29	ostatní plocha		manipulační plocha	221	3			EJK s.r.o., Dražice 75, 29471 Benátky nad Jizerou

Seznam požadovaných nemovitostí - DOČASNÝ ZÁBOR DO 1 ROKU

Údaje z katastru nemovitostí kraj: Středočeský obec: Benátky nad Jizerou katastrální území : Dražice								
dosavadní stav		dosavadní stav			LV	dočasný zábor (m ²)	Podíl	Jméno (název), adresa (sídlo) vlastníka
parcela	výměra (m ²)	druh pozemku	ochrana	využití				
875	6385	ostatní plocha		silnice	98	386		Krajská správa a údržba silnic Středočeského kraje, Zborovská 81/11, Smíchov, 15000 Praha 5
989/1	2685	ostatní plocha		silnice	98	464		Krajská správa a údržba silnic Středočeského kraje, Zborovská 81/11, Smíchov, 15000 Praha 5
862	802	ostatní plocha		ostatní komunikace	10001	204		Město Benátky nad Jizerou, Zámek 49/1, Benátky nad Jizerou I, 29471 Benátky nad Jizerou
861/2	375	ostatní plocha		ostatní komunikace	10001	260		Město Benátky nad Jizerou, Zámek 49/1, Benátky nad Jizerou I, 29471 Benátky nad Jizerou
756/5	411	ostatní plocha		ostatní komunikace	10001	83		Město Benátky nad Jizerou, Zámek 49/1, Benátky nad Jizerou I, 29471 Benátky nad Jizerou
987/1	121	ostatní plocha		ostatní komunikace	10001	121		Město Benátky nad Jizerou, Zámek 49/1, Benátky nad Jizerou I, 29471 Benátky nad Jizerou
993/2	13882	vodní plocha		koryto vodního toku přirozené nebo upravené	101	556		Povodí Labe, Víta Nejedlého 951/8, Slezské Předměstí, 50003 Hradec Králové
864	17104	vodní plocha		koryto vodního toku přirozené nebo upravené	101	310		Povodí Labe, Víta Nejedlého 951/8, Slezské Předměstí, 50003 Hradec Králové
996/1	4660	vodní plocha		koryto vodního toku přirozené nebo upravené	101	12		Povodí Labe, Víta Nejedlého 951/8, Slezské Předměstí, 50003 Hradec Králové
989/3	163	ostatní plocha		jiná plocha	217	133		Družstevní závody Dražice - strojírna s.r.o., Dražice 69, 29471 Benátky nad Jizerou
931/1	106	ostatní plocha		silnice	221	106		EJK s.r.o., Dražice 75, 29471 Benátky nad Jizerou
931/3	7	ostatní plocha		silnice	221	7		EJK s.r.o., Dražice 75, 29471 Benátky nad Jizerou
921/3	29	ostatní plocha		manipulační plocha	221	17		EJK s.r.o., Dražice 75, 29471 Benátky nad Jizerou

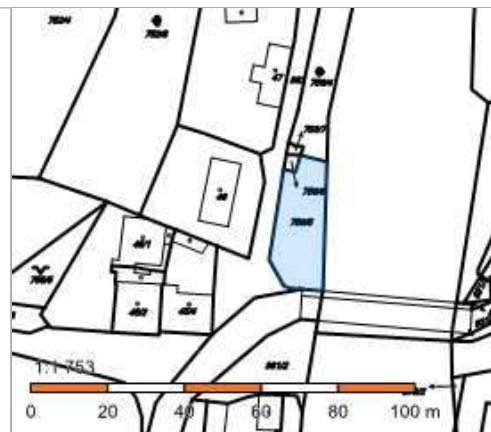
Seznam nemovitostí SOUSEDNÍCH

kraj: Středočeský
obec: Benátky nad Jizerou
katastrální území : Dražice

Údaje dle KN			Podíl	Jméno (název), adresa (sídlo) vlastníka
Parc.číslo budova č.p.	LV	ochrana		
861/1	10001			Město Benátky nad Jizerou, Zámek 49/1, Benátky nad Jizerou I, 29471 Benátky nad Jizerou
863	10001			Město Benátky nad Jizerou, Zámek 49/1, Benátky nad Jizerou I, 29471 Benátky nad Jizerou
st. 46	10001			Město Benátky nad Jizerou, Zámek 49/1, Benátky nad Jizerou I, 29471 Benátky nad Jizerou
921/5	60000			Úřad pro zastupování státu ve věcech majetkových, Rašínovo nábřeží 390/42, Nové Město, 12800 Praha 2
st. 45/4	23			Růžička Petr Ing., Pod průsekem 1174/22, Hostivař, 10200 Praha 10
878/1	217			Družstevní závody Dražice - strojírna s.r.o., Dražice 69, 29471 Benátky nad Jizerou
878/2	217			Družstevní závody Dražice - strojírna s.r.o., Dražice 69, 29471 Benátky nad Jizerou
st. 215	217			Družstevní závody Dražice - strojírna s.r.o., Dražice 69, 29471 Benátky nad Jizerou
921/1	221			EJK s.r.o., Dražice 75, 29471 Benátky nad Jizerou
931/2	221			EJK s.r.o., Dražice 75, 29471 Benátky nad Jizerou
987/2	221			EJK s.r.o., Dražice 75, 29471 Benátky nad Jizerou
st. 227	221			EJK s.r.o., Dražice 75, 29471 Benátky nad Jizerou
st. 296	221			EJK s.r.o., Dražice 75, 29471 Benátky nad Jizerou

Informace o pozemku

Parcelní číslo:	756/5
Obec:	Benátky nad Jizerou [535451]
Katastrální území:	Dražice [632147]
Číslo LV:	10001
Výměra [m ²]:	411
Typ parcely:	Parcela katastru nemovitostí
Mapový list:	DKM
Určení výměry:	Ze souřadnic v S-JTSK
Způsob využití:	ostatní komunikace
Druh pozemku:	ostatní plocha



Vlastníci, jiní oprávnění

Vlastnické právo	Podíl
Město Benátky nad Jizerou, Zámek 49/1, Benátky nad Jizerou I, 29471 Benátky nad Jizerou	

Způsob ochrany nemovitosti

Nejsou evidovány žádné způsoby ochrany.

Seznam BPEJ

Parcela nemá evidované BPEJ.

Omezení vlastnického práva

Typ
Věcné břemeno chůze a jízdy

Jiné zápisy

Typ
Změna výměr obnovou operátu

Řízení, v rámci kterých byl k nemovitosti zapsán cenový údaj

Nemovitost je v územním obvodu, kde státní správu katastru nemovitostí ČR vykonává [Katastrální úřad pro Středočeský kraj, Katastrální pracoviště Mladá Boleslav](#).

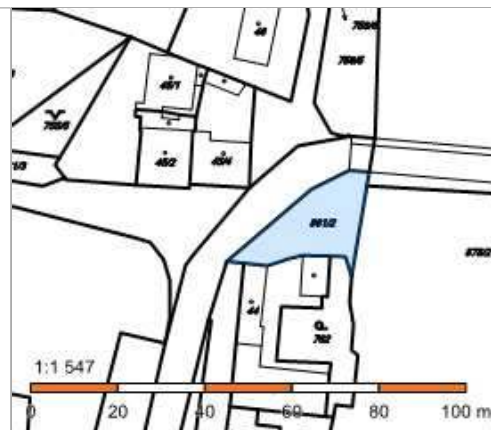
Zobrazené údaje mají informativní charakter. Platnost k 04.02.2016 10:00:00.

© 2004 - 2016 [Český úřad zeměměřický a katastrální](#), Pod sídlištěm 1800/9, Kobylisy, 18211 Praha 8
Podání určená katastrálním úřadům a pracovištím zasílejte přímo na [jejich e-mail adresu](#).

Verze aplikace: 5.3.0 build 0

Informace o pozemku

Parcelní číslo:	861/2
Obec:	Benátky nad Jizerou [535451]
Katastrální území:	Dražice [632147]
Číslo LV:	10001
Výměra [m ²]:	375
Typ parcely:	Parcela katastru nemovitostí
Mapový list:	DKM
Určení výměry:	Ze souřadnic v S-JTSK
Způsob využití:	ostatní komunikace
Druh pozemku:	ostatní plocha



Vlastníci, jiní oprávnění

Vlastnické právo	Podíl
Město Benátky nad Jizerou, Zámek 49/1, Benátky nad Jizerou I, 29471 Benátky nad Jizerou	

Způsob ochrany nemovitosti

Nejsou evidovány žádné způsoby ochrany.

Seznam BPEJ

Parcela nemá evidované BPEJ.

Omezení vlastnického práva

Typ
Věcné břemeno chůze a jízdy

Jiné zápisy

Typ
Změna výměr obnovou operátu

Řízení, v rámci kterých byl k nemovitosti zapsán cenový údaj

Nemovitost je v územním obvodu, kde státní správu katastru nemovitostí ČR vykonává [Katastrální úřad pro Středočeský kraj, Katastrální pracoviště Mladá Boleslav](#).

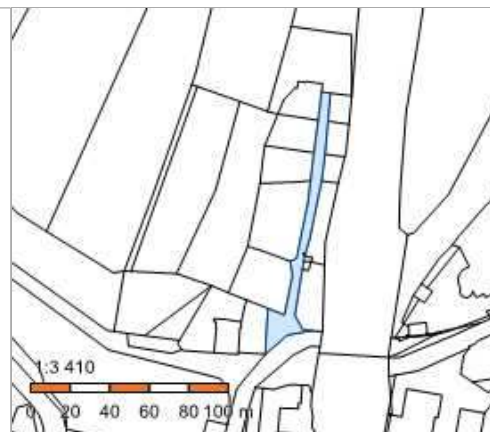
Zobrazené údaje mají informativní charakter. Platnost k 04.02.2016 10:00:00.

© 2004 - 2016 [Český úřad zeměměřický a katastrální](#), Pod sídlištěm 1800/9, Kobylisy, 18211 Praha 8
Podání určená katastrálním úřadům a pracovištím zasílejte přímo na [jejich e-mail adresu](#).

Verze aplikace: 5.3.0 build 0

Informace o pozemku

Parcelní číslo:	862
Obec:	Benátky nad Jizerou [535451]
Katastrální území:	Dražice [632147]
Číslo LV:	10001
Výměra [m ²]:	802
Typ parcely:	Parcela katastru nemovitostí
Mapový list:	DKM
Určení výměry:	Graficky nebo v digitalizované mapě
Způsob využití:	ostatní komunikace
Druh pozemku:	ostatní plocha



Vlastníci, jiní oprávnění

Vlastnické právo	Podíl
Město Benátky nad Jizerou, Zámek 49/1, Benátky nad Jizerou I, 29471 Benátky nad Jizerou	

Způsob ochrany nemovitosti

Nejsou evidovány žádné způsoby ochrany.

Seznam BPEJ

Parcela nemá evidované BPEJ.

Omezení vlastnického práva

Typ
Věcné břemeno chůze a jízdy

Jiné zápisy

Typ
Změna výměr obnovou operátu

Řízení, v rámci kterých byl k nemovitosti zapsán cenový údaj

Nemovitost je v územním obvodu, kde státní správu katastru nemovitostí ČR vykonává [Katastrální úřad pro Středočeský kraj, Katastrální pracoviště Mladá Boleslav](#).

Zobrazené údaje mají informativní charakter. Platnost k 04.02.2016 10:00:00.

© 2004 - 2016 [Český úřad zeměměřický a katastrální](#), Pod sídlištěm 1800/9, Kobylisy, 18211 Praha 8
Podání určená katastrálním úřadům a pracovištím zasílejte přímo na [jejich e-mail adresu](#).

Verze aplikace: 5.3.0 build 0

Informace o pozemku

Parcelní číslo:	864
Obec:	Benátky nad Jizerou [535451]
Katastrální území:	Dražice [632147]
Číslo LV:	101
Výměra [m ²]:	17104
Typ parcely:	Parcela katastru nemovitostí
Mapový list:	DKM
Určení výměry:	Graficky nebo v digitalizované mapě
Způsob využití:	koryto vodního toku přirozené nebo upravené
Druh pozemku:	vodní plocha



Vlastníci, jiní oprávnění

Vlastnické právo	Podíl
Česká republika,	
Právo hospodařit s majetkem státu	Podíl
Povodí Labe, státní podnik, Váta Nejedlého 951/8, Slezské Předměstí, 50003 Hradec Králové	

Způsob ochrany nemovitosti

Nejsou evidovány žádné způsoby ochrany.

Seznam BPEJ

Parcela nemá evidované BPEJ.

Omezení vlastnického práva

Typ
Věcné břemeno (podle listiny)

Jiné zápisy

Typ
Změna výměr obnovou operátu

Řízení, v rámci kterých byl k nemovitosti zapsán cenový údaj

Nemovitost je v územním obvodu, kde státní správu katastru nemovitostí ČR vykonává [Katastrální úřad pro Středočeský kraj, Katastrální pracoviště Mladá Boleslav](#)

Zobrazené údaje mají informativní charakter. Platnost k 04.02.2016 10:00:00.

© 2004 - 2016 [Český úřad zeměměřický a katastrální](#), Pod sídlištěm 1800/9, Kobylisy, 18211 Praha 8
Podání určená katastrálním úřadům a pracovištím zasílejte přímo na [jejich e-mail adresu](#).

Verze aplikace: 5.3.0 build 0

Informace o pozemku

Parcelní číslo:	875
Obec:	Benátky nad Jizerou [535451]
Katastrální území:	Dražice [632147]
Číslo LV:	98
Výměra [m ²]:	6385
Typ parcely:	Parcela katastru nemovitostí
Mapový list:	DKM
Určení výměry:	Ze souřadnic v S-JTSK
Způsob využití:	silnice
Druh pozemku:	ostatní plocha



Vlastníci, jiní oprávnění

Vlastnické právo	Podíl
Středočeský kraj, Zborovská 81/11, Smíchov, 15000 Praha 5	
Hospodaření se svěřeným majetkem kraje	Podíl
Krajská správa a údržba silnic Středočeského kraje, příspěvková organizace, Zborovská 81/11, Smíchov, 15000 Praha 5	

Způsob ochrany nemovitosti

Nejsou evidovány žádné způsoby ochrany.

Seznam BPEJ

Parcela nemá evidované BPEJ.

Omezení vlastnického práva

Typ
Věcné břemeno (podle listiny)

Jiné zápisy

Typ
Změna výměr obnovou operátu

Řízení, v rámci kterých byl k nemovitosti zapsán cenový údaj

Nemovitost je v územním obvodu, kde státní správu katastru nemovitostí ČR vykonává [Katastrální úřad pro Středočeský kraj, Katastrální pracoviště Mladá Boleslav](#)

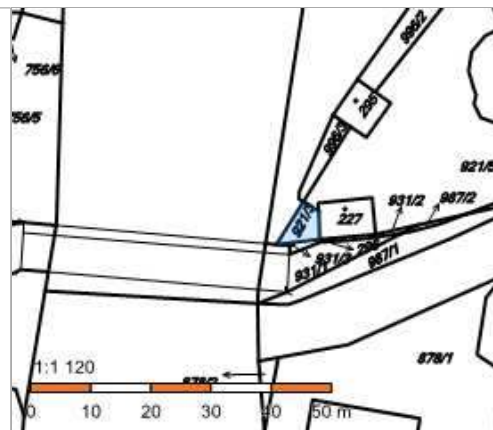
Zobrazené údaje mají informativní charakter. Platnost k 04.02.2016 10:00:00.

© 2004 - 2016 [Český úřad zeměměřický a katastrální](#), Pod sídlištěm 1800/9, Kobylisy, 18211 Praha 8
Podání určená katastrálním úřadům a pracovištím zasílejte přímo na [jejich e-mail adresu](#).

Verze aplikace: 5.3.0 build 0

Informace o pozemku

Parcelní číslo:	921/3
Obec:	Benátky nad Jizerou [535451]
Katastrální území:	Dražice [632147]
Číslo LV:	221
Výměra [m ²]:	29
Typ parcely:	Parcela katastru nemovitostí
Mapový list:	DKM
Určení výměry:	Ze souřadnic v S-JTSK
Způsob využití:	manipulační plocha
Druh pozemku:	ostatní plocha



Vlastníci, jiní oprávnění

Vlastnické právo	Podíl
EJK s.r.o., Dražice 75, 29471 Benátky nad Jizerou	

Způsob ochrany nemovitosti

Nejsou evidovány žádné způsoby ochrany.

Seznam BPEJ

Parcela nemá evidované BPEJ.

Omezení vlastnického práva

Typ
Věcné břemeno (podle listiny)

Jiné zápisy

Typ
Změna výměr obnovou operátu
Změna číslování parcel

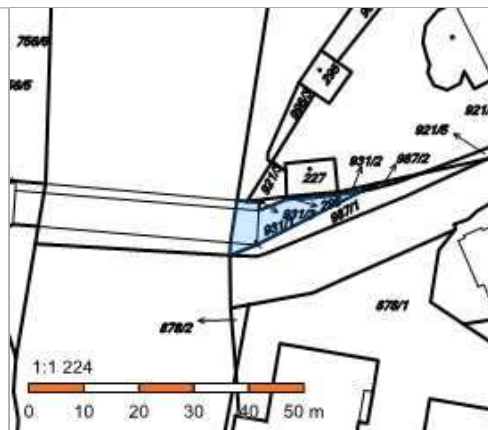
Řízení, v rámci kterých byl k nemovitosti zapsán cenový údaj

Nemovitost je v územním obvodu, kde státní správu katastru nemovitostí ČR vykonává [Katastrální úřad pro Středočeský kraj, Katastrální pracoviště Mladá Boleslav](#).

Zobrazené údaje mají informativní charakter. Platnost k 04.02.2016 10:00:00.

Informace o pozemku

Parcelní číslo:	931/1
Obec:	Benátky nad Jizerou [535451]
Katastrální území:	Dražice [632147]
Číslo LV:	221
Výměra [m ²]:	106
Typ parcely:	Parcela katastru nemovitostí
Mapový list:	DKM
Určení výměry:	Graficky nebo v digitalizované mapě
Způsob využití:	silnice
Druh pozemku:	ostatní plocha



Vlastníci, jiní oprávnění

Vlastnické právo

Podíl

EJK s.r.o., Dražice 75, 29471 Benátky nad Jizerou

Způsob ochrany nemovitosti

Nejsou evidovány žádné způsoby ochrany.

Seznam BPEJ

Parcela nemá evidované BPEJ.

Omezení vlastnického práva

Typ

Věcné břemeno (podle listiny)

Jiné zápisy

Typ

Změna výměr obnovou operátu

Změna číslování parcel

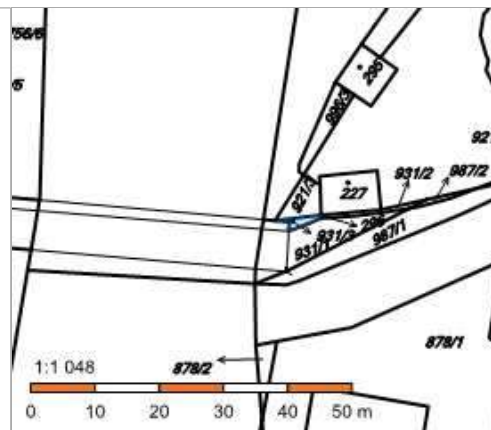
Řízení, v rámci kterých byl k nemovitosti zapsán cenový údaj

Nemovitost je v územním obvodu, kde státní správu katastru nemovitostí ČR vykonává [Katastrální úřad pro Středočeský kraj, Katastrální pracoviště Mladá Boleslav](#).

Zobrazené údaje mají informativní charakter. Platnost k 04.02.2016 10:00:00.

Informace o pozemku

Parcelní číslo:	931/3
Obec:	Benátky nad Jizerou [535451]
Katastrální území:	Dražice [632147]
Číslo LV:	221
Výměra [m ²]:	7
Typ parcely:	Parcela katastru nemovitostí
Mapový list:	DKM
Určení výměry:	Ze souřadnic v S-JTSK
Způsob využití:	silnice
Druh pozemku:	ostatní plocha



Vlastníci, jiní oprávnění

Vlastnické právo	Podíl
EJK s.r.o., Dražice 75, 29471 Benátky nad Jizerou	

Způsob ochrany nemovitosti

Nejsou evidovány žádné způsoby ochrany.

Seznam BPEJ

Parcela nemá evidované BPEJ.

Omezení vlastnického práva

Typ
Věcné břemeno (podle listiny)

Jiné zápisy

Typ
Změna výměr obnovou operátu
Změna číslování parcel

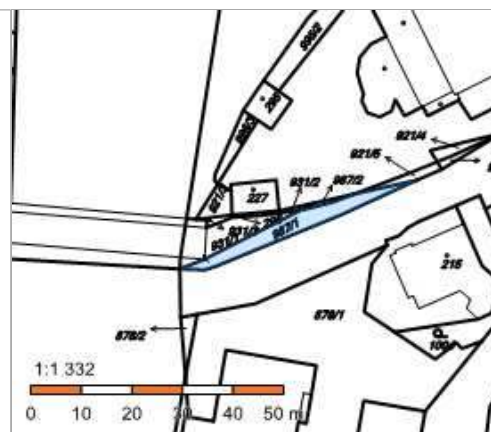
Řízení, v rámci kterých byl k nemovitosti zapsán cenový údaj

Nemovitost je v územním obvodu, kde státní správu katastru nemovitostí ČR vykonává [Katastrální úřad pro Středočeský kraj, Katastrální pracoviště Mladá Boleslav](#).

Zobrazené údaje mají informativní charakter. Platnost k 04.02.2016 10:00:00.

Informace o pozemku

Parcelní číslo:	987/1
Obec:	Benátky nad Jizerou [535451]
Katastrální území:	Dražice [632147]
Číslo LV:	10001
Výměra [m ²]:	121
Typ parcely:	Parcela katastru nemovitostí
Mapový list:	DKM
Určení výměry:	Graficky nebo v digitalizované mapě
Způsob využití:	ostatní komunikace
Druh pozemku:	ostatní plocha



Vlastníci, jiní oprávnění

Vlastnické právo	Podíl
Město Benátky nad Jizerou, Zámek 49/1, Benátky nad Jizerou I, 29471 Benátky nad Jizerou	

Způsob ochrany nemovitosti

Nejsou evidovány žádné způsoby ochrany.

Seznam BPEJ

Parcela nemá evidované BPEJ.

Omezení vlastnického práva

Typ
Věcné břemeno chůze a jízdy

Jiné zápisy

Typ
Změna výměr obnovou operátu

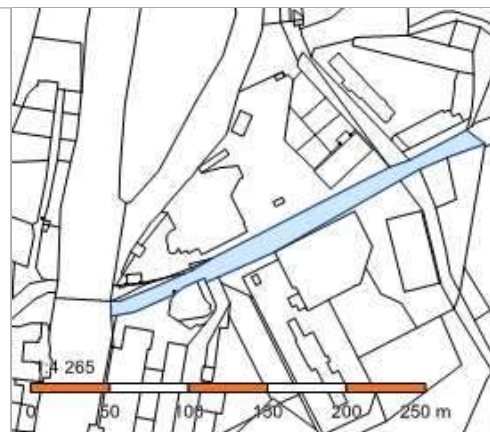
Řízení, v rámci kterých byl k nemovitosti zapsán cenový údaj

Nemovitost je v územním obvodu, kde státní správu katastru nemovitostí ČR vykonává [Katastrální úřad pro Středočeský kraj, Katastrální pracoviště Mladá Boleslav](#).

Zobrazené údaje mají informativní charakter. Platnost k 04.02.2016 10:00:00.

Informace o pozemku

Parcelní číslo:	989/1
Obec:	Benátky nad Jizerou [535451]
Katastrální území:	Dražice [632147]
Číslo LV:	98
Výměra [m ²]:	2848
Typ parcely:	Parcela katastru nemovitostí
Mapový list:	DKM
Určení výměry:	Graficky nebo v digitalizované mapě
Způsob využití:	silnice
Druh pozemku:	ostatní plocha



Vlastníci, jiní oprávnění

Vlastnické právo	Podíl
Středočeský kraj, Zborovská 81/11, Smíchov, 15000 Praha 5	
Hospodaření se svěřeným majetkem kraje	Podíl
Krajská správa a údržba silnic Středočeského kraje, příspěvková organizace, Zborovská 81/11, Smíchov, 15000 Praha 5	

Způsob ochrany nemovitosti

Nejsou evidovány žádné způsoby ochrany.

Seznam BPEJ

Parcela nemá evidované BPEJ.

Omezení vlastnického práva

Typ
Věcné břemeno (podle listiny)

Jiné zápisy

Typ
Změna výměr obnovou operátu

Řízení, v rámci kterých byl k nemovitosti zapsán cenový údaj

Nemovitost je v územním obvodu, kde státní správu katastru nemovitostí ČR vykonává [Katastrální úřad pro Středočeský kraj, Katastrální pracoviště Mladá Boleslav](#).

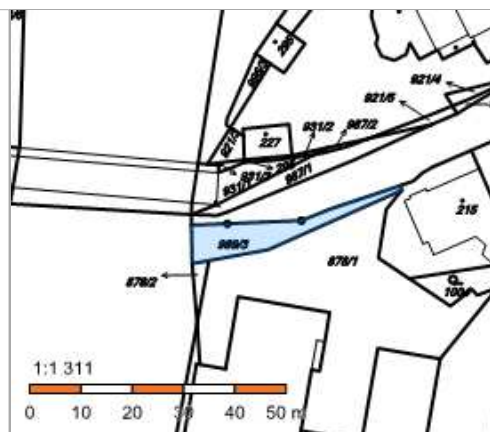
Zobrazené údaje mají informativní charakter. Platnost k 04.02.2016 10:00:00.

© 2004 - 2016 [Český úřad zeměměřický a katastrální](#), Pod sídlištěm 1800/9, Kobylisy, 18211 Praha 8
Podání určená katastrálním úřadům a pracovištím zasílejte přímo na [jejich e-mail adresu](#).

Verze aplikace: 5.3.0 build 0

Informace o pozemku

Parcelní číslo:	989/3
Obec:	Benátky nad Jizerou [535451]
Katastrální území:	Dražice [632147]
Číslo LV:	217
Výměra [m ²]:	163
Typ parcely:	Parcela katastru nemovitostí
Mapový list:	DKM
Určení výměry:	Graficky nebo v digitalizované mapě
Způsob využití:	jiná plocha
Druh pozemku:	ostatní plocha



Vlastníci, jiní oprávnění

Vlastnické právo

Podíl

Družstevní závody Dražice - strojírna s.r.o., Dražice 69, 29471 Benátky nad Jizerou

Způsob ochrany nemovitosti

Nejsou evidovány žádné způsoby ochrany.

Seznam BPEJ

Parcela nemá evidované BPEJ.

Omezení vlastnického práva

Nejsou evidována žádná omezení.

Jiné zápisy

Nejsou evidovány žádné jiné zápisy.

Řízení, v rámci kterých byl k nemovitosti zapsán cenový údaj

Více informací k cenovým údajům naleznete v k aplikaci.

Nemovitost je v územním obvodu, kde státní správu katastru nemovitostí ČR vykonává [Katastrální úřad pro Středočeský kraj, Katastrální pracoviště Mladá Boleslav](#).

Zobrazené údaje mají informativní charakter. Platnost k 27.10.2016 15:00:00.

© 2004 - 2016 [Český úřad zeměměřický a katastrální](#), Pod sídlištěm 1800/9, Kobylisy, 18211 Praha 8
Podání určená katastrálním úřadům a pracovištím zasílejte přímo na [jejich e-mail adresu](#).

Verze aplikace: 5.3.2 build 0

Informace o pozemku

Parcelní číslo:	993/2
Obec:	Benátky nad Jizerou [535451]
Katastrální území:	Dražice [632147]
Číslo LV:	101
Výměra [m ²]:	13882
Typ parcely:	Parcela katastru nemovitostí
Mapový list:	DKM
Určení výměry:	Graficky nebo v digitalizované mapě
Způsob využití:	koryto vodního toku přirozené nebo upravené
Druh pozemku:	vodní plocha



Vlastníci, jiní oprávnění

Vlastnické právo	Podíl
Česká republika,	
Právo hospodařit s majetkem státu	Podíl
Povodí Labe, státní podnik, Víta Nejedlého 951/8, Slezské Předměstí, 50003 Hradec Králové	

Způsob ochrany nemovitosti

Nejsou evidovány žádné způsoby ochrany.

Seznam BPEJ

Parcela nemá evidované BPEJ.

Omezení vlastnického práva

Typ
Věcné břemeno (podle listiny)

Jiné zápisy

Typ
Změna výměr obnovou operátu
Změna číslování parcel

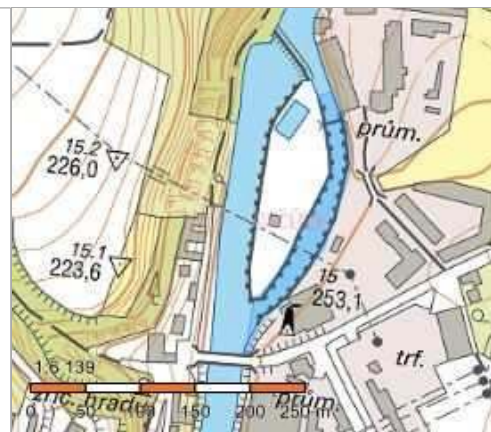
Řízení, v rámci kterých byl k nemovitosti zapsán cenový údaj

Nemovitost je v územním obvodu, kde státní správu katastru nemovitostí ČR vykonává [Katastrální úřad pro Středočeský kraj, Katastrální pracoviště Mladá Boleslav](#)

Zobrazené údaje mají informativní charakter. Platnost k 04.02.2016 10:00:00.

Informace o pozemku

Parcelní číslo:	996/1
Obec:	Benátky nad Jizerou [535451]
Katastrální území:	Dražice [632147]
Číslo LV:	101
Výměra [m ²]:	4660
Typ parcely:	Parcela katastru nemovitostí
Mapový list:	DKM
Určení výměry:	Ze souřadnic v S-JTSK
Způsob využití:	koryto vodního toku přirozené nebo upravené
Druh pozemku:	vodní plocha



Vlastníci, jiní oprávnění

Vlastnické právo	Podíl
Česká republika,	
Právo hospodařit s majetkem státu	Podíl
Povodí Labe, státní podnik, Váta Nejedlého 951/8, Slezské Předměstí, 50003 Hradec Králové	

Způsob ochrany nemovitosti

Nejsou evidovány žádné způsoby ochrany.

Seznam BPEJ

Parcela nemá evidované BPEJ.

Omezení vlastnického práva

Typ
Věcné břemeno (podle listiny)

Jiné zápisy

Typ
Změna výměr obnovou operátu

Řízení, v rámci kterých byl k nemovitosti zapsán cenový údaj

Nemovitost je v územním obvodu, kde státní správu katastru nemovitostí ČR vykonává [Katastrální úřad pro Středočeský kraj, Katastrální pracoviště Mladá Boleslav](#).

Zobrazené údaje mají informativní charakter. Platnost k 04.02.2016 10:00:00.

© 2004 - 2016 [Český úřad zeměměřický a katastrální](#), Pod sídlištěm 1800/9, Kobylisy, 18211 Praha 8
Podání určená katastrálním úřadům a pracovištím zasílejte přímo na [jejich e-mail adresu](#).

Verze aplikace: 5.3.0 build 0