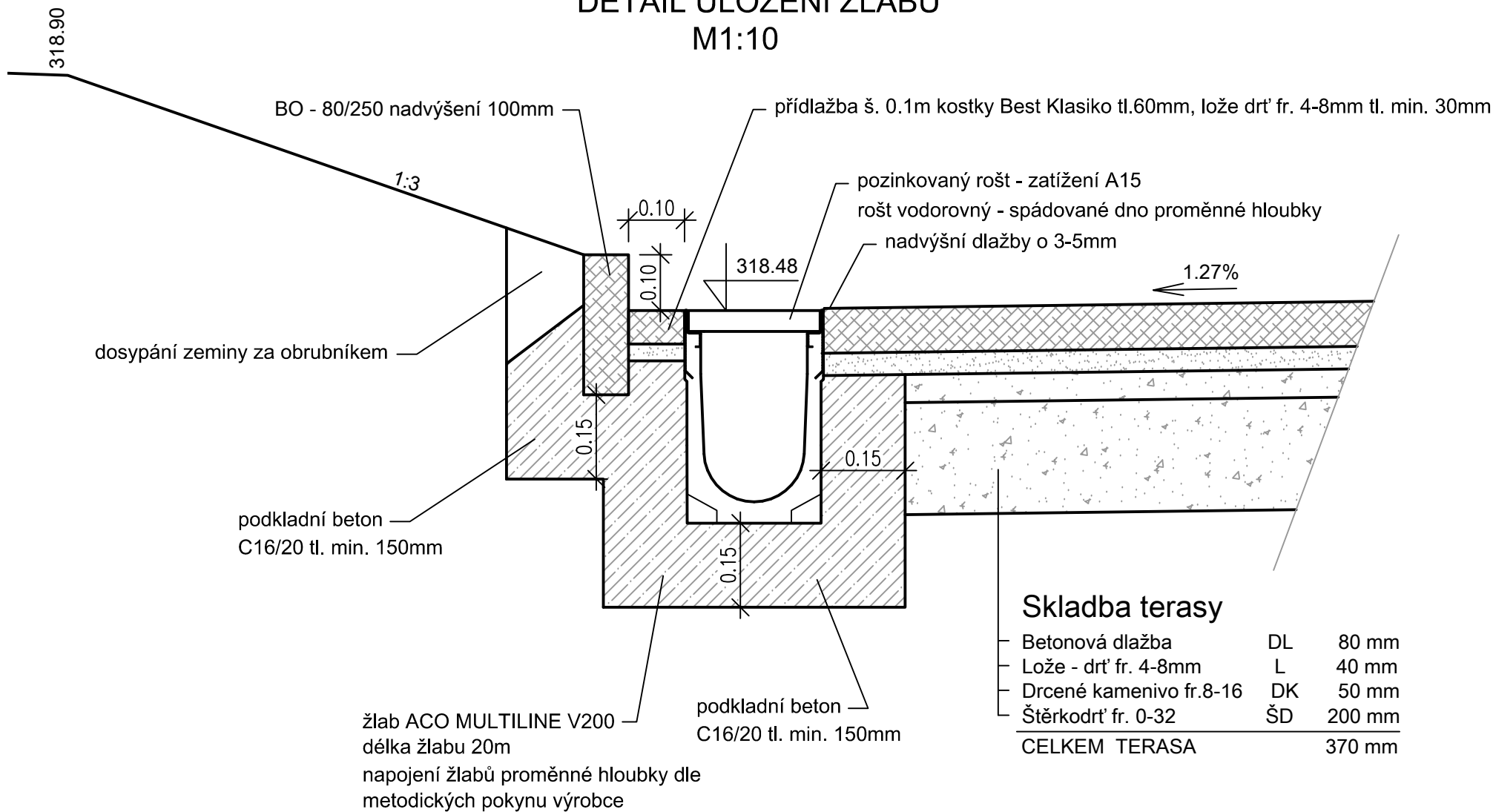


±0,000 ≡ 318,60 m n.m.

výškový systém Balt p.v.

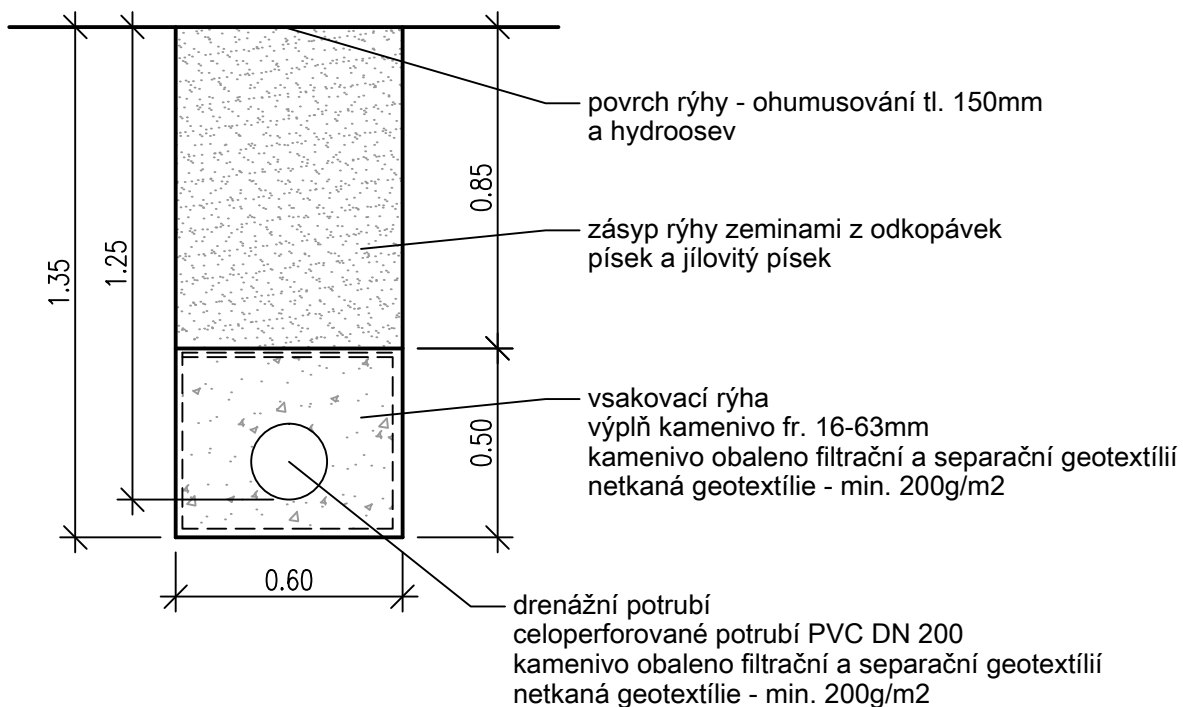
	KOORDINÁTOR		KOOPERANT ČÁSTI	
	ZODP. PROJEKTANT			
	VYPRACOVAL			
	INVESTOR			
K:\330_VrchBělá\Aktuální výkresy\Logo.jpg	STŘEDOČESKÝ KRAJ, ZBOROVSKÁ 11, PRAHA 5			
	GENERÁLNÍ PROJEKTANT			
	SPOJPROJEKT PRAHA a.s.			
	BYSTRICKÁ 9, 140 00 PRAHA 4			
	ARCHITEKT, HIP	ING. ARCH. JINDŘICH SOVA	ZAK. ČÍSLO	6070-2010-03
ZODP. PROJEKTANT	ING. ARCH. JINDŘICH SOVA	FORMÁT	4x A4	
VYPRACOVAL	ING. JOSEF BUREŠ	MĚŘÍTKO	1:50	
MÍSTO STAVBY	BĚLÁ POD BEZDĚZEM, K.Ú. VRCHBĚLÁ		STUPEŇ	DPS
INVESTOR	STŘEDOČESKÝ KRAJ		DATUM	04/2014
AKCE	MULTIFUNKČNÍ TURISTICKÉ CENTRUM		810.4	PARÉ
OBJEKT	SO 810 - JIŽNÍ TERASA U SO 101			
VÝKRES	DETAILY			
ČÁST				

DETAIL ULOŽENÍ ŽLABU M1:10

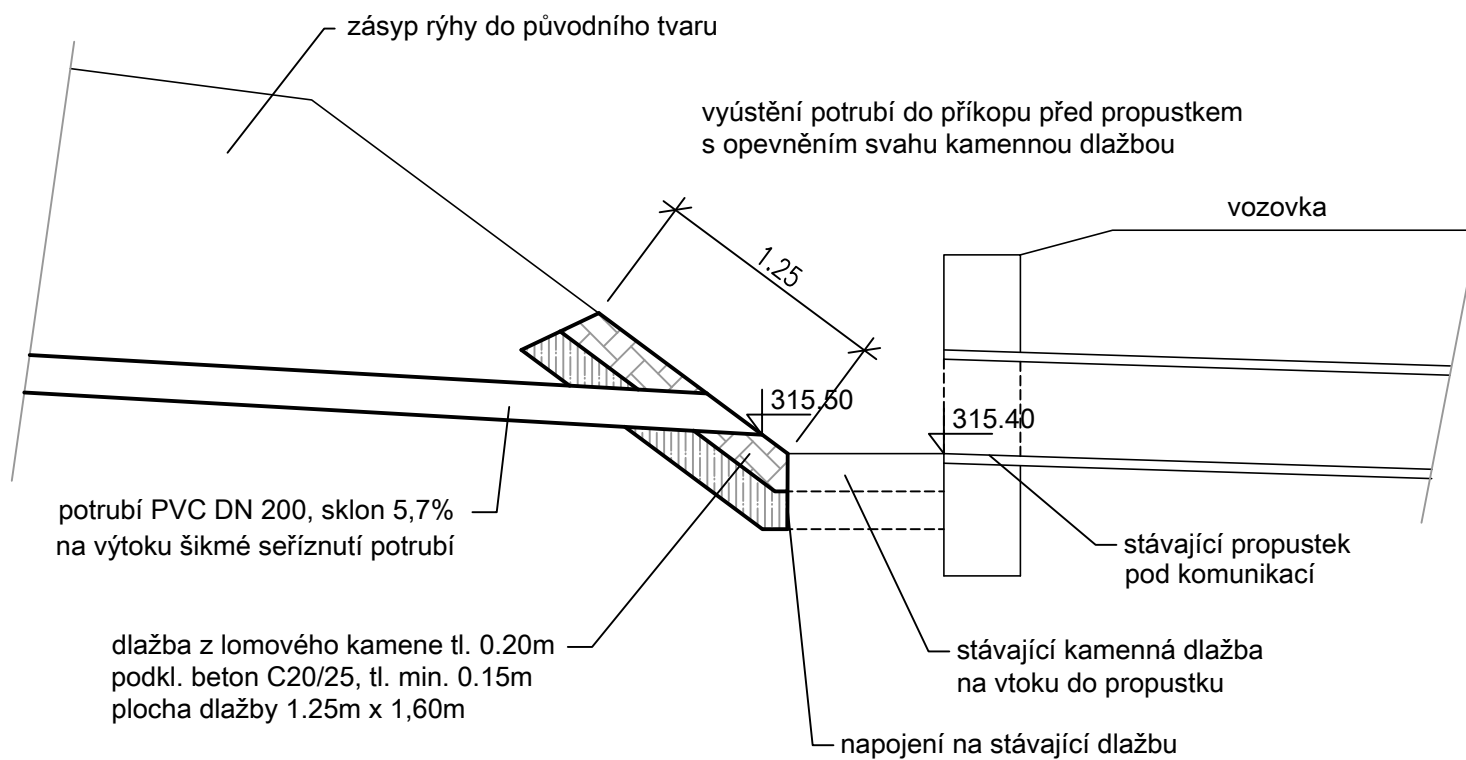


DETAIL VSAKOVACÍ RÝHA M1:20

vsakovací rýha je umístěna mezi šachtami Š1 a Š2 v délce 31,80m
terén spádován ve sklonu 1% a 3.2% - potrubí ukládáno v konstantní hloubce 1,25m



DETAIL VYÚSTĚNÍ POTRUBÍ M1:40



DETAIL SCHODIŠTĚ M1:20

