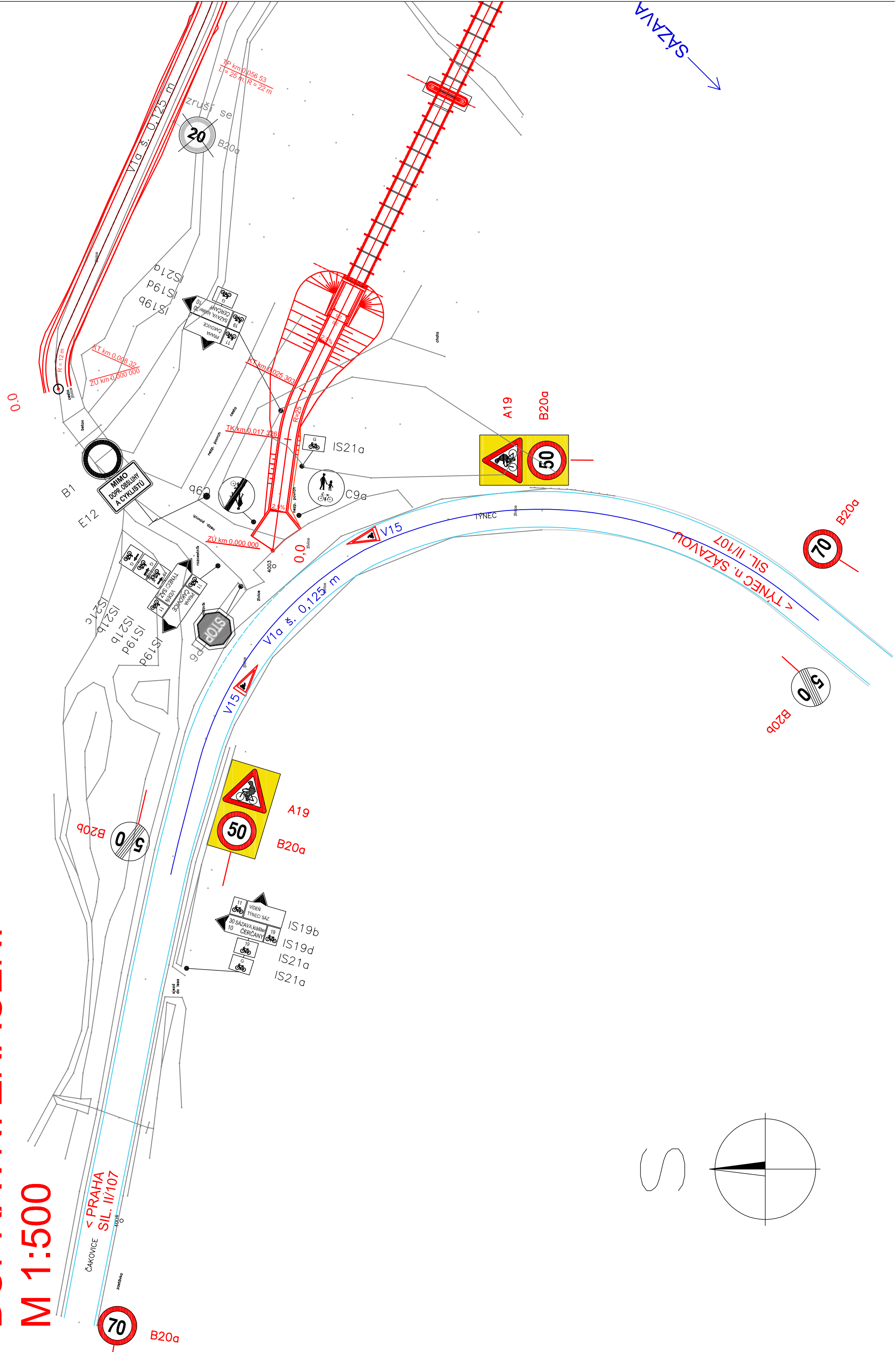








DOPRAVNÍ ZNAČENÍ

M 1:500



Legenda:

-  P4
 -  P4
 -  B20a
 - 
 - 
 - 
- původní svislé dopravní značení
- nové svislé dopravní značení v rámci SO 161 a 163
- nové svislé dopravní značení
- nové vodorovné dopravní značení
- nové vodorovné dopravní značení v rámci SO161 a 163
- původní vodorovné dopravní značení

AKCE:		Komunikace pro cyklisty v úseku Čížov - Zbořený Kostelec - Týnec nad Sázavou	
ZADAVATEL:		STŘEDOČESKÝ KRAJ Zborovská 11 150 21 Praha 5	
JTSK		Bpv	
ZHOTOVITEL :	vypracoval	Ing. Michala Novotná	investor
	zodp. projektant	Ing. Michala Novotná	zak. číslo
	hlavní inženýr	Ing. Vladimír Engler	datum
	tech. kontrola	Ing. Jan Vorel	stupeň
	obsah:	PDFS	
162 - DOPRAVNÍ ZNAČENÍ SILNICE II/107		1:500	
120 00 Praha 2, Perucká 5 tel: 221 592 050 fax: 221 592 070 info@novak-partner.cz		příloha:	
Situace dopravního značení		2	