
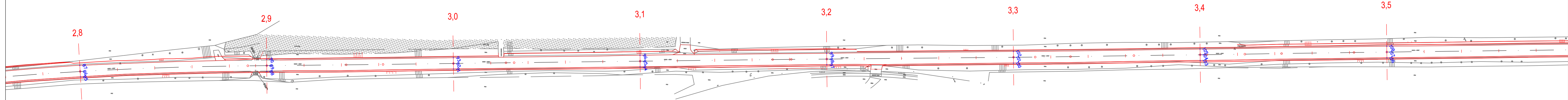
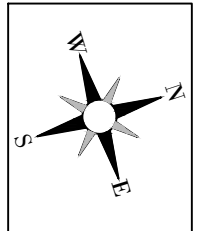
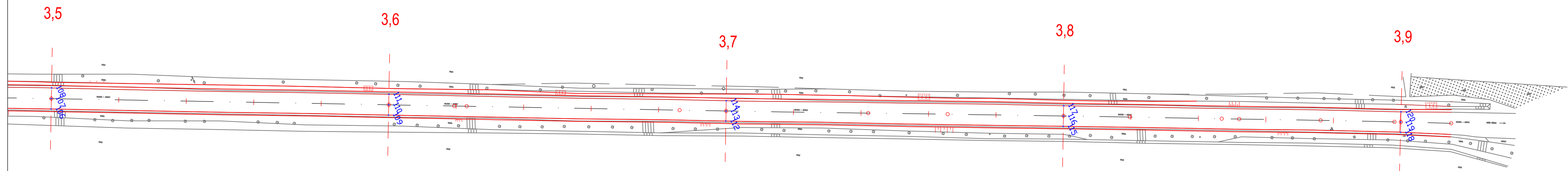


Vytyčovací výkres stavby  
km - 2,80000 - 3,91491  
M 1: 1000




| č. bodu | X            | Y           | č. bodu | X            | Y           | č. bodu | X            | Y           |
|---------|--------------|-------------|---------|--------------|-------------|---------|--------------|-------------|
| 91      | 1007703.840m | 723475.699m | 101     | 1007433.426m | 723345.717m | 111     | 1007162.651m | 723216.518m |
| 92      | 1007702.531m | 723478.314m | 102     | 1007432.033m | 723348.531m | 112     | 1007075.598m | 723166.977m |
| 93      | 1007701.167m | 723481.099m | 103     | 1007344.967m | 723298.998m | 113     | 1007074.269m | 723169.633m |
| 94      | 1007614.123m | 723431.540m | 104     | 1007343.630m | 723301.746m | 114     | 1007072.922m | 723172.350m |
| 95      | 1007612.771m | 723434.234m | 105     | 1007342.281m | 723304.490m | 115     | 1006985.725m | 723123.123m |
| 96      | 1007611.361m | 723437.102m | 106     | 1007255.119m | 723255.087m | 116     | 1006984.350m | 723125.875m |
| 97      | 1007524.371m | 723387.402m | 107     | 1007253.761m | 723257.855m | 117     | 1006983.024m | 723128.551m |
| 98      | 1007523.056m | 723390.061m | 108     | 1007252.356m | 723260.676m | 118     | 1006895.946m | 723079.088m |
| 99      | 1007521.698m | 723392.862m | 109     | 1007165.375m | 723211.031m | 119     | 1006894.595m | 723081.786m |
| 100     | 1007434.823m | 723342.949m | 110     | 1007164.014m | 723213.744m | 120     | 1006893.245m | 723084.482m |



|        |       |       |            |          |
|--------|-------|-------|------------|----------|
|        |       |       |            |          |
| Č.     | Datum | Popis | Vypracoval | Schválil |
| REVIZE |       |       |            |          |

Souřadnicový systém S-JTSK, Výškový systém Bpv

Objednatel:



Krajská správa a údržba silnic Středočeského kraje,  
príspevková organizace  
Zborovská 81/11, 150 21 Praha 5

|   |  |   |
|---|--|---|
| Navrhl/vypracoval:<br>Tereza Nová       | Zodpovědný projektant:<br>Ing. Jan Svoboda     | Zhotovitel:<br>PRAGOPROJEKT, a.s.<br>K Ryšánce 1668/16,<br>147 54 Praha 4 |
| Technická kontrola:<br>Ing. Pavel Paška | Hlavní inženýr projektu:<br>Ing. Karel Fazekas |   |

|   |                                   |
|---|-----------------------------------|
| Kraj: Středočeský                                 | Čís.sm.obj.: 20-115/K1            |
| Katastrální území: Mšeno, Velký Újezd u Chorušic  | Čís.akce: 20017                   |
| Akce: II/273 Nebužely - Mšeno                     | Datum: 03/2021                    |
|   | Formát: 5x44                      |
|   | Měřítko: 1:1000                   |
| Část: SO 101 - Silnice II/273 - Oprava komunikace | PDPS<br>Číslo přílohy: D1.1.1.6.3 |
| Příloha: Vytyčovací výkres - 3. část              |                                   |