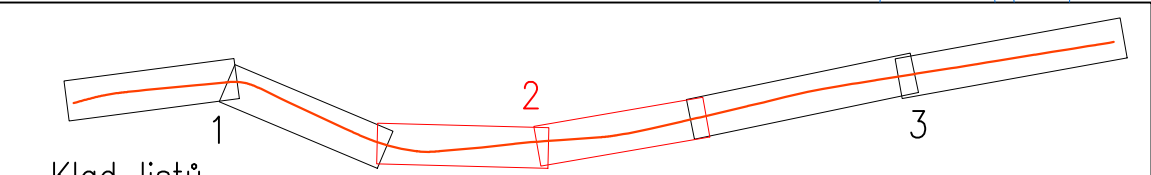
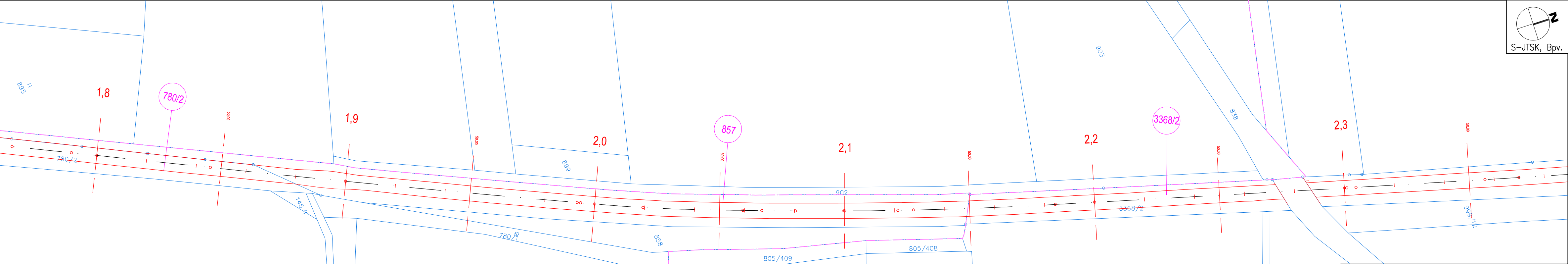
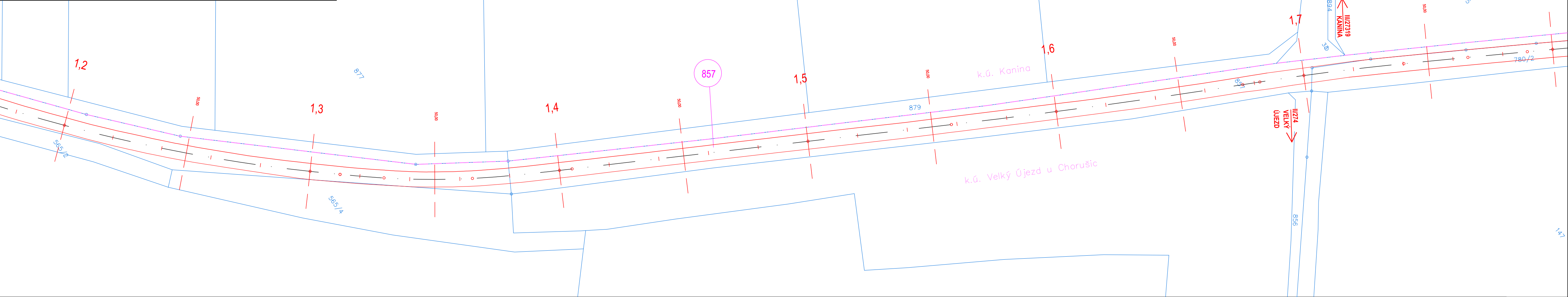


KATASTRÁLNÍ SITUAČNÍ VÝKRES – ČÁST 2
KM 1,200 – 2,300
M 1:1000




- LEGENDA:
- · — OSA POZEMNÍ KOMUNIKACE
 - H RANICE ZPEVNĚNÍ KOMUNIKACE
 - H RANICE POZEMKŮ DLE KN
 - H RANICE KATASTRÁLNÍHO ÚZEMÍ
 - 857 ČÍSLA POZEMKŮ KATASTRU NEMOVITOSTÍ

Č.	Datum	Popis	Vypracoval	Schválil
REVIZE				

Souřadnicový systém S-JTSK, Výškový systém Bpv

Objednatel:



Krajská správa a údržba silnic Středočeského kraje,
příspěvková organizace
Zborovská 81/11, 150 21 Praha 5

Navrh/vypracoval:	Zodpovědný projektant:	Zhotovitel:
Michaela Linkeová	Ing. Jan Svoboda	
Technická kontrola:	Hlavní inženýr projektu:	
Ing. Pavel Paška	Ing. Karel Fazekas	



PRAGOPROJEKT, a.s.
K Ryšánce 1668/16,
147 54 Praha 4

Kraj:	Středočeský	Čís.sm.obj.:	20-115/K1
Katastrální území:	Mšeno, Velký Újezd u Chorušic	Čís.akce:	20017
Akce:	II/273 Nebužely - Mšeno	Datum:	03/2021
		Formát:	5xA4
		Měřítko:	1:1000
		Stupeň:	Číslo kopie:
		PDPS	
Část:	Situační výkresy	Číslo přílohy:	C2.2
Příloha:	Katastrální situační výkres - část 2		