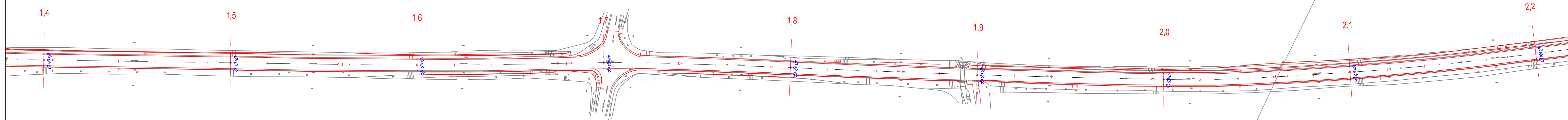
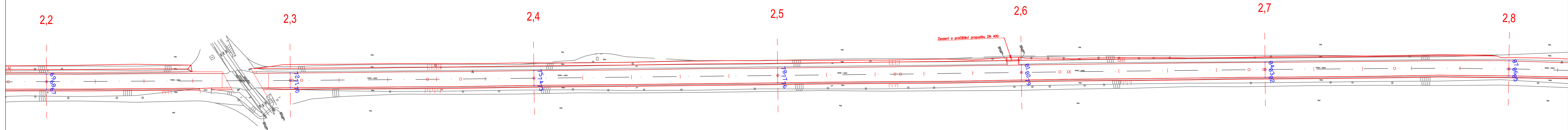
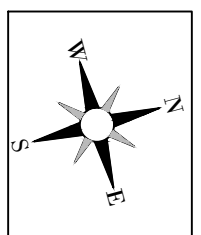



Vytyčovací výkres stavby  
km - 1,40000 - 2,80000  
M 1: 1000




č. bodu	X	Y	č. bodu	X	Y	č. bodu	X	Y	č. bodu	X	Y
51	1008962.716m	724081.241m	61	1008620.894m	723873.455m	71	1008346.260m	723752.501m	81	1008066.902m	723643.131m
52	1008877.982m	724027.887m	62	1008619.372m	723876.057m	72	1008345.121m	723755.308m	82	1007976.421m	723600.112m
53	1008876.413m	724030.722m	63	1008617.884m	723878.605m	73	1008254.677m	723712.224m	83	1007975.239m	723603.009m
54	1008874.976m	724033.320m	64	1008531.718m	723827.729m	74	1008253.576m	723714.957m	84	1007974.136m	723605.744m
55	1008792.264m	723976.692m	65	1008530.410m	723830.463m	75	1008252.421m	723717.824m	85	1007883.983m	723562.236m
56	1008790.591m	723979.411m	66	1008529.091m	723833.284m	76	1008161.946m	723674.795m	86	1007882.812m	723564.860m
57	1008789.028m	723981.952m	67	1008439.937m	723787.630m	77	1008160.823m	723677.580m	87	1007881.510m	723567.849m
58	1008706.871m	723924.481m	68	1008438.772m	723790.469m	78	1008159.688m	723680.398m	88	1007793.633m	723519.684m
59	1008705.312m	723927.186m	69	1008437.598m	723793.261m	79	1008069.172m	723637.453m	89	1007792.245m	723522.489m
60	1008703.640m	723929.825m	70	1008347.390m	723749.748m	80	1008068.026m	723640.315m	90	1007790.706m	723525.599m



Č.	Datum	Popis	Vypracoval	Schválil
REVIZE				

Souřadnicový systém S-JTSK, Výškový systém Bpv

Objednatel:



Krajská správa a údržba silnic Středočeského kraje,  
právní subjekt organizace  
Zborovská 81/11, 150 21 Praha 5

Navrhl/vypracoval: Tereza Nová	Zodpovědný projektant: Ing. Jan Svoboda	Zhotovitel:  PRAGOPROJEKT, a.s. K Ryšánci 1668/16, 147 54 Praha 4
Technická kontrola: Ing. Pavel Paška	Hlavní inženýr projektu: Ing. Karel Fazekas	

Kraj: Středočeský	Čís.sm.obj.: 20-115/K1
Katastrální území: Mšeno, Velký Újezd u Chorušic	Čís.akce: 20017
Akce: II/273 Nebužely - Mšeno	Datum: 03/2021
	Formát: 5x4
	Měřítko: 1:1000
Část: SO 101 - Silnice II/273 - Oprava komunikace	PDPS Číslo přílohy: D1.1.1.6.2
Příloha: Vytyčovací výkres - 2.část	