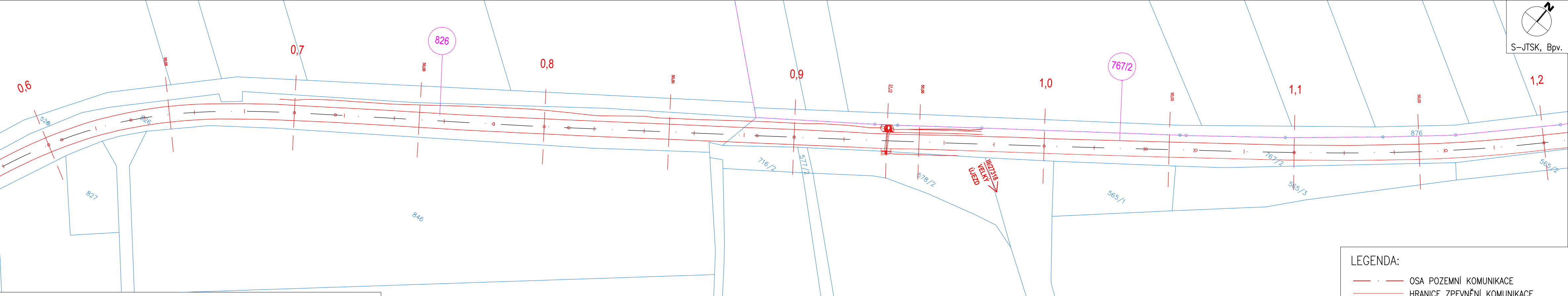
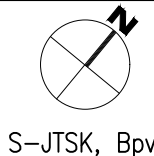
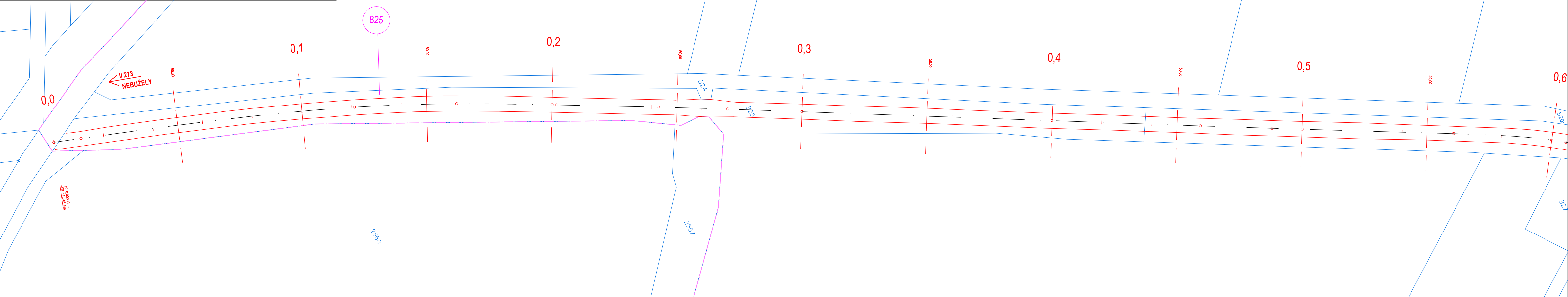
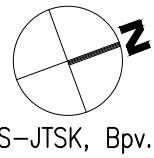
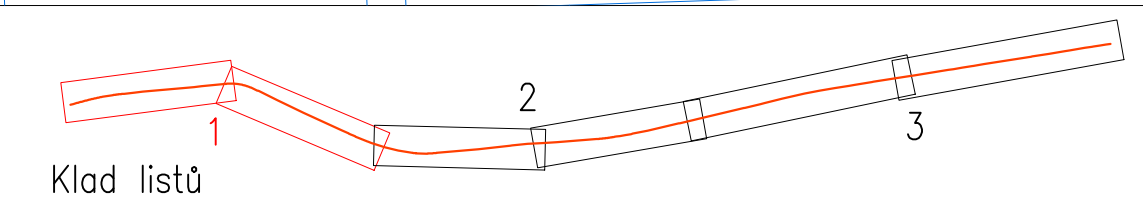


KATASTRÁLNÍ SITUAČNÍ VÝKRES – ČÁST 1  
KM 0,000 – 1,200  
M 1:1000




LEGENDA:

- OSA POZEMNÍ KOMUNIKACE
- HRANICE ZPEVNĚNÍ KOMUNIKACE
- HRANICE POZEMKŮ DLE KN
- HRANICE KATASTRÁLNÍHO ÚZEMÍ
- 857 ČÍSLA POZEMKŮ KATASTRU NEMOVITOSTÍ



Č.	Datum	Popis	Vypracoval	Schválil
REVIZE				

Souřadnicový systém S-JTSK, Výškový systém Bpv

Objednatel:	 <b>Krajská správa a údržba silnic Středočeského kraje,</b> príspevková organizace Zborovská 81/11, 150 21 Praha 5
-------------	---

Navrh/vypracoval:	Zodpovědný projektant:	Zhotovitel:
Michaela Linkeová	Ing. Jan Svoboda	 PRAGOPROJEKT, a.s. K Ryšánce 1668/16, 147 54 Praha 4
Technická kontrola:	Hlavní inženýr projektu:	
Ing. Pavel Paška	Ing. Karel Fazekas	

Kraj:	Středočeský	Čís.sm.obj.:	20-115/K1
Katastrální území:	Mšeno, Velký Újezd u Chorušic	Čís.akce:	20017
Akce:	<b>II/273 Nebužely - Mšeno</b>	Datum:	03/2021
		Formát:	5xA4
		Měřítko:	1:1000
		Stupeň:	Číslo kopie:
Část:	<b>Situační výkresy</b>		PDPS
Příloha:	<b>Katastrální situační výkres - část 1</b>		Číslo přílohy: <b>C2.1</b>