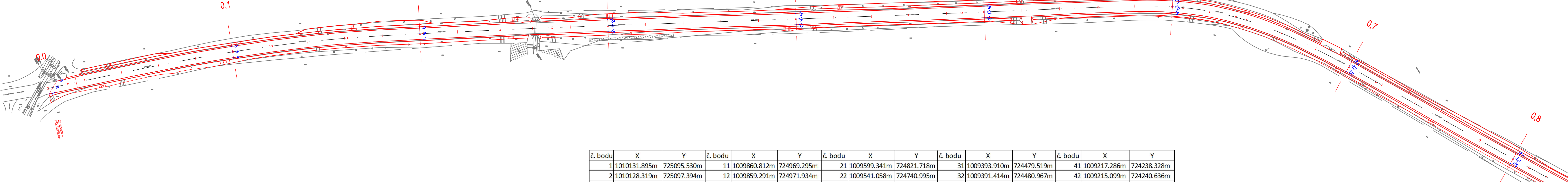



Vytyčovací výkres stavby  
km - 0,00000 - 1,40000  
M 1: 1000




č. bodu	X	Y	č. bodu	X	Y	č. bodu	X	Y	č. bodu	X	Y	č. bodu	X	Y
1	1010131.895m	725095.530m	11	1009860.812m	724969.295m	21	1009599.341m	724821.718m	31	1009393.910m	724479.519m	41	1009217.286m	724238.328m
2	1010128.319m	725097.394m	12	1009859.291m	724971.934m	22	1009541.058m	724740.995m	32	1009391.414m	724480.967m	42	1009215.099m	724240.636m
3	1010124.815m	725099.208m	13	1009775.672m	724916.752m	23	1009538.325m	724742.520m	33	1009388.764m	724482.504m	43	1009138.794m	724176.220m
4	1010038.578m	725060.089m	14	1009774.131m	724919.431m	24	1009535.693m	724743.963m	34	1009343.428m	724393.143m	44	1009137.266m	724178.840m
5	1010037.390m	725062.920m	15	1009772.668m	724922.006m	25	1009492.869m	724653.374m	35	1009340.846m	724394.695m	45	1009135.691m	724181.542m
6	1010036.241m	725065.659m	16	1009688.894m	724867.022m	26	1009490.330m	724654.791m	36	1009338.306m	724396.250m	46	1009052.397m	724125.859m
7	1009949.339m	725015.856m	17	1009687.375m	724869.698m	27	1009487.573m	724656.330m	37	1009287.094m	724310.161m	47	1009050.825m	724128.562m
8	1009947.879m	725018.478m	18	1009685.857m	724872.372m	28	1009443.731m	724566.258m	38	1009284.813m	724311.953m	48	1009049.274m	724131.245m
9	1009946.417m	725021.104m	19	1009602.855m	724816.736m	29	1009441.168m	724567.710m	39	1009282.375m	724313.868m	49	1008965.714m	724075.915m
10	1009862.299m	724966.710m	20	1009601.116m	724819.172m	30	1009438.484m	724569.231m	40	1009219.494m	724235.968m	50	1008964.234m	724078.543m



Č.	Datum	Popis	Vypracoval	Schválil
REVIZE				

Souřadnicový systém S-JTSK, Výškový systém Bpv

Objednatel:



Krajská správa a údržba silnic Středočeského kraje,  
právní subjekt  
Zborovská 81/11, 150 21 Praha 5

Navrhl/vypracoval: Tereza Nová	Zodpovědný projektant: Ing. Jan Svoboda	Zhotovitel:  PRAGOPROJEKT, a.s. K Ryšánce 1668/16, 147 54 Praha 4
Technická kontrola: Ing. Pavel Paška	Hlavní inženýr projektu: Ing. Karel Fazekas	

Kraj: Středočeský	Čís.sm.obj.: 20-115/K1
Katastrální území: Mšeno, Velký Újezd u Chorušic	Čís.akce: 20017
Akce: II/273 Nebužely - Mšeno	Datum: 03/2021
	Formát: 5xA4
	Měřítko: 1:1000
Část: SO 101 - Silnice II/273 - Oprava komunikace	PDPS Číslo přílohy: D1.1.1.6.1
Příloha: Vytyčovací výkres - 1.část	