


Č.	Datum	Popis	Vypracoval	Schválil
REVIZE				

Souřadnicový systém S-JTSK, Výškový systém Bpv

Objednatel:	
Středočeský kraj Zborovská 81/11 150 21 Praha 5	

Navrhl/vypracoval: Ing. Jan Svoboda	Zodpovědný projektant: Ing. Jan Svoboda	Zhotovitel: 4roads s.r.o.
Technická kontrola: Ing. Karel Fazekas	Hlavní inženýr projektu: Ing. Pavel Paška	 Jugoslávských partyzánů 1426/7 160 00 Praha 6 +420 778712814

Kraj: Středočeský kraj	Čís.sm.obj.:	2130/00066001/2020
Katastrální území: Žižice, Luníkov, Osluchov, Ješín	Čís.akce:	20048-01
Akce: III/24025 a III/24027 Žižice - Ješín - aktualizace PD	Datum:	08/2020
	Stupeň:	PDPS
	Formát:	-
	Měřítko:	-
Část: Vyjádření správců inženýrských sítí	Číslo kopie: F.1	Číslo přílohy:

4roads s.r.o.

Jugoslávských partyzánů 1426 /7

16000 Praha

Váš dopis značky / ze dne	Naše značka	Vyřizuje	Místo odeslání / dne
0000057765 / 05.12.2018	UPTS/OS/208078/2018	Ing. Jiří Majzner	Praha / 10.12.2018

Věc: Vyjádření k existenci podzemních sítí spol. České Radiokomunikace, a.s.

Účel: Existence sítí

Akce: III/24025 a III/24027 Žižice - Jesín

Oznamujeme Vám, že při realizaci Vaší stavby **DOJDE** ke styku s podzemním telekomunikačním vedením a zařízením sdělovací sítě Českých Radiokomunikací, a.s.

Provádění prací v blízkosti našich telekomunikačních vedení a zařízení povolujeme za těchto podmínek: Při provádění zemních nebo jiných prací, které mohou ohrozit podzemní telekomunikační vedení a zařízení v blízkosti těchto vedení a zařízení, jste povinni podle § 101, odst. 2, zákona č. 127/2005 Sb. v platném znění o elektronických komunikacích učinit veškerá opatření, aby nedošlo k poškození telekomunikačních vedení a zařízení těmito pracemi, zejména tím, že:

- nejméně 15 dní předem uvědomíte České Radiokomunikace, a.s. o zahájení prací. Oznámení o zahájení prací bude zasláno el. poštou na e-mailovou adresu: ochranasiti@radiokomunikace.cz, v kopii na adresu popelka@vegacom.cz. V předmětu zprávy bude uvedeno „č.j. tohoto stanoviska_Oznámení zahájení prací“.
- Podklady k průběhu trasy kabelů ČRa jsou k dispozici na objednávku u firmy Vegacom, a.s. na e-mailové adrese geo@vegacom.cz. Objednávka musí obsahovat č.j. vyjádření a datum jeho vydání.
- před zahájením prací necháte vytyčit polohu podzemního telekomunikačního vedení a zařízení přímo ve staveništi a jeho blízkém okolí. **Vytyčení** objednejte nejméně 14 dní předem u pracovníka firmy Vegacom, a.s.; kontaktní osobou je **Ing. Marek Vitula** tel. **603 855 225**. Objednávka musí obsahovat č.j. vyjádření a datum jeho vydání.
- prokazatelně seznámíte pracovníky, kteří budou provádět práce, s polohou tohoto vedení (zařízení).
- upozorníte organizaci, provádějící práce na možnou polohovou odchylku 30 cm ve všech směrech od polohy udávané výkresovou dokumentací.
- upozorníte pracovníky, aby dbali při pracích v těchto místech největší opatrnosti, nepoužívali zde nevhodné nářadí, a aby ve vzdálenosti 1,5 m po každé straně od vyznačené trasy vedení (zařízení) nepoužívali žádné mechanizační prostředky (hloubící stroje, sbíječky apod.).
- po dobu výstavby učiníte veškerá nezbytná opatření, vedoucí k zamezení možného poškození podzemního telekomunikačního vedení a zařízení přejezdem stavební techniky a to i na přístupových trasách ke staveništi, (např. krytí betonovými panely, ocelovými pláty apod.).
- nad telekomunikačním vedením (zařízením) budete dodržovat zákaz skládek a budování zařízení, které by k nim znemožňovalo přístup.
- zajistíte, aby odkryté telekomunikační vedení (zařízení) bylo řádně zabezpečeno proti poškození a to nejen při provádění prací, ale i před poškozením třetími osobami.
- dohlédněte, aby organizace provádějící práce zhutnila zeminu pod kabelem a vyzvala pracovníka firmy Vegacom, a.s. pana **Václava Popelku** tel. **266 005 615**, nebo **603 855 615** k provedení kontroly před zakrytím kabelu. Ten ověří, jestli není vedení (zařízení) viditelně poškozeno, a jestli byly dodrženy stanovené podmínky a následně vydá souhlas k záhozu. Ke kontrole vyzvete prosím 14 dní před požadovaným termínem.
- zajistíte, aby při křížení nebo souběhu s podzemními telekomunikačními vedeními (zařízeními) byla dodržena ČSN 73 60 05 (Prostorová úprava vedení technického vybavení) a aby bylo ohlášeno neprodleně každé poškození podzemního telekomunikačního vedení (zařízení) organizaci, která vydala toto vyjádření.

l) při křížení komunikace musí být vedení uloženo do chrániček (betonové žlaby) s přesahem 1m na každou stranu komunikace.

m) bez souhlasu Českých Radiokomunikací, a.s. nebudete snižovat vrstvu zeminy nad a pod telekomunikačním vedením (zařízením).

n) písemně ohlásíte ukončení prací organizaci, která vydala toto vyjádření.

o) pokud při realizaci stavby dojde v místě dotčení našich sítí ke změně polohopisu (zpevněné plochy, vjezdy atd.), je investor povinen předat Českým Radiokomunikacím, a.s. geodetické zaměření skutečného stavu telekomunikačního vedení (zařízení) včetně aktuálního polohopisu.

U staveb vyžadujících **dodatečnou ochranu** (např. při křížení vedení komunikací, zpevněnými plochami, plynovodem, apod.) nebo překládku podzemního telekomunikačního vedení Českých Radiokomunikací, a.s. je stavebník povinen ihned kontaktovat pracovníky odd. Ochrany sítí Českých Radiokomunikací.

Pokud by bylo třeba manipulovat s vedením Českých Radiokomunikací, a.s., nebo je překládat, je akreditovanou organizací pro takové práce společnost Vegacom a.s., u níž je třeba práce objednat.

Upozorňujeme, že nedodržení těchto podmínek je porušením právní povinnosti podle § 101 zákona č. 127/2005 Sb. a o změně dalších zákonů v platném znění.

Toto vyjádření platí pro rozsah uvedených prací. Pozbývá platnosti, jestliže se nezačne se stavebními pracemi uvedené stavby do jednoho roku od jeho vydání. Při žádosti o změnu nebo prodloužení územního rozhodnutí (stavebního povolení) je nutno požádat České Radiokomunikace o nové vyjádření o existenci podzemních telekomunikačních vedení a zařízení.

**Případné poškození kabelu stavebník okamžitě nahlásí na HOTLINE firmy Vegacom:
tel. 251 004470, fax.251 004480 s nepřetržitou službou.**

S pozdravem

Za správnost:


České Radiokomunikace a.s.
Skokanská 2117/1
169 00 Praha 6
(53)

Simona Hulíková
Specialista ochrany sítě

Příloha: Daňový doklad, trasa ČRa 1 - 2

Platnost tohoto vyjádření je jeden rok od data vystavení, tj. do 10.12.2019

PIN: 9559

Úhradu částky za vyjádření proveďte na účet Českých Radiokomunikací, a.s. Číslo účtu Českých Radiokomunikací, a.s. vč. variabilního symbolu naleznete na přiloženém Zjednodušeném daňovém dokladu.

1:4000
k.ú. Luníkov,
Žižice,
Osluchov

Velká červenka u Osluchova

Na červenkách

Na malé zahradě

Na zahradě

Velká zahrada

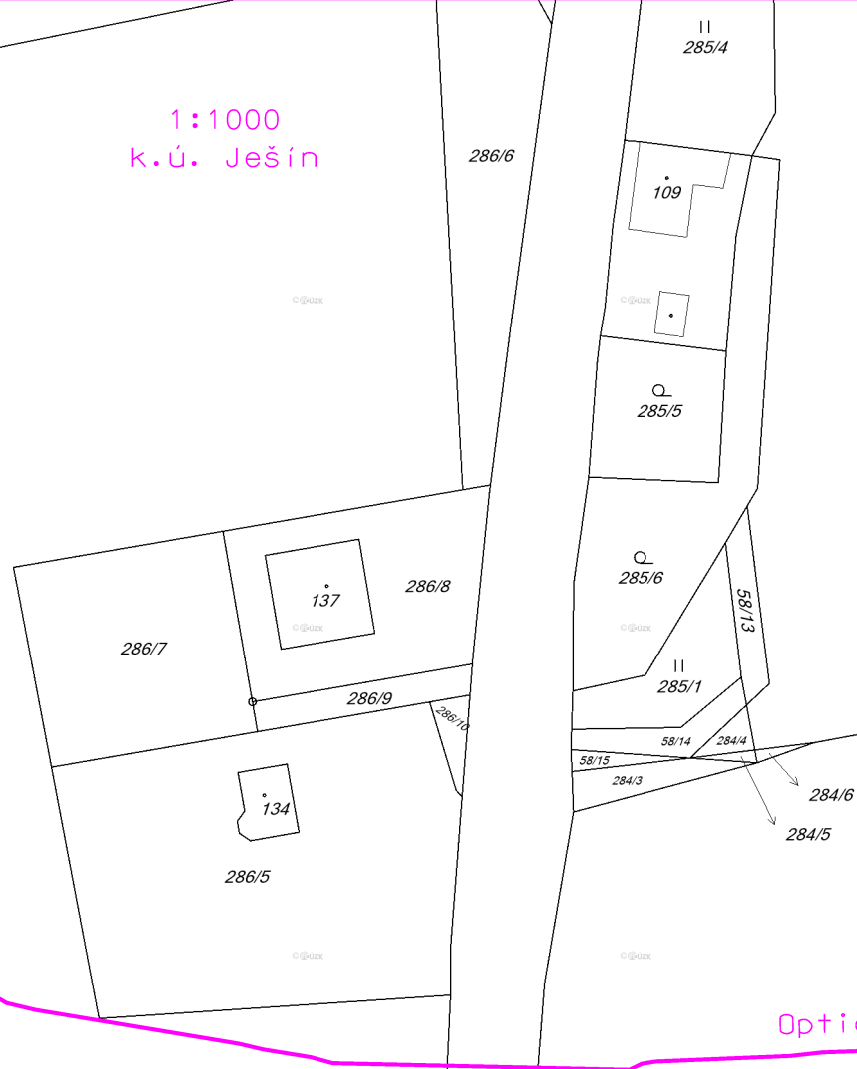
Na zvoleněveských

Optické vedení ČRa

Na žižické špičce

Majzner
10.12.2018

1:1000
k.ú. Ješín



Majzner
10.12.2018



Vyřizuje: Dundáček Petr

E-mail: petr.dundacek@t-mobile.cz

4roads s.r.o.
Bence Tolnai
Jugoslávských partyzánů
1426/7
16000 Praha

Číslo jednací: **E44362/18**V Praze dne: **5.12.2018****Vyjádření a stanovení podmínek pro udělení souhlasu s umístěním stavby v ochranném pásmu sítě technické infrastruktury (TI) společnosti T-Mobile Czech Republic a.s.**

Vydané podle § 101 ZÁKONA Č. 127/2005 Sb., o elektronických komunikacích a o změně některých souvisejících zákonů (zákon o elektronických komunikacích – dále jen ZEK), ve znění pozdějších předpisů a §161 zákona č. 183/2006 Sb., o územním plánování a stavebním řádu (stavební zákon) či dle dalších příslušných právních předpisů

Věc: III/24025 a III/24027 Žižice - Jesín (2)

Stupeň: Jiný důvod Existence sítí

V dané lokalitě se nachází technická infrastruktura (TI) společnosti **T-Mobile Czech Republic a.s. (TMCZ)**, která je nezbytná pro provoz elektronického zařízení veřejné telekomunikační sítě.

Dle předložené dokumentace dojde ke kolizi s TI typu:

Druh TI	TI v kolizi	Příloha
Optické trasy	Ano	V případě kolize postupujte podle instrukcí v příloze č.3
Mikrovlonné (MW) spoje	Ne	V případě kolize postupujte podle instrukcí v příloze č.4
Elektropřipojky (vedení NN)	Ne	V případě kolize postupujte podle instrukcí v příloze č.5
Základnové stanice	Ne	V případě kolize postupujte podle instrukcí v příloze č.6
Body sítě	Ne	V případě kolize postupujte podle instrukcí v příloze č.6

Při splnění podmínek uvedených v přílohách podle druhu kolize s TI souhlasí společnost T-Mobile Czech Republic a.s. s výstavbou v zájmovém území.

Nedodržení těchto podmínek je hrubým porušením právních povinností podle zákona 127/2005 Sb., o elektronických komunikacích. V případě, že stavebník poškodí TI v majetku nebo správě TMCZ, vzniká TMCZ právo na náhradu škody.

Toto stanovisko má platnost 1 rok.

Vydané stanovisko nelze prodloužit. Po uplynutí platnosti zadejte žádost o nové stanovisko.

T-Mobile
T-Mobile Czech Republic a.s.
Tomáškov 2144/1
148 00 Praha 4
IČ 649 49 681, DIČ CZ64949681

Ochrana sítí
Technologický úsek



Příloha č. 1

Rekapitulace žádosti o vyjádření k existenci sítě elektronických komunikací

Číslo žádosti: **E44362/18**
Název stavby / akce: **III/24025 a III/24027 Žižice - Jesín (2)**
Datum podání žádosti: **5.12.2018**
Důvod žádosti: **Jiný důvod**
Popis jiného důvodu žádosti: **Existence sítí**
Poznámka: **III/24025: km 1,968 - km 3,935 (oprava komunikace)**
III/24,27: km 0,000 - km 1,715 (oprava komunikace)

Žadatel

Firma / organizace: **4roads s.r.o.**
IČ: **06327354**
DIČ:
Kontaktní osoba: **Bence Tolnai**
Adresa: **Jugoslávských partyzánů 1426/7**
Město / obec: **Praha**
PSČ: **16000**
Stát:
E-mail: **bence.tolnai@4roads.cz**
Telefonní číslo: **+420721197959**

Stavebník

Firma / organizace:
Kontaktní osoba:
Adresa:
Město / obec:
PSČ:
Stát:
E-mail:
Telefonní číslo:

Stavba

Výška nad terénem (metry): **1 m**
Projektant:
Druh stavby: **Ostatní**
Hodnota projektu:
Měsíc zahájení stavby:
Měsíc ukončení stavby:

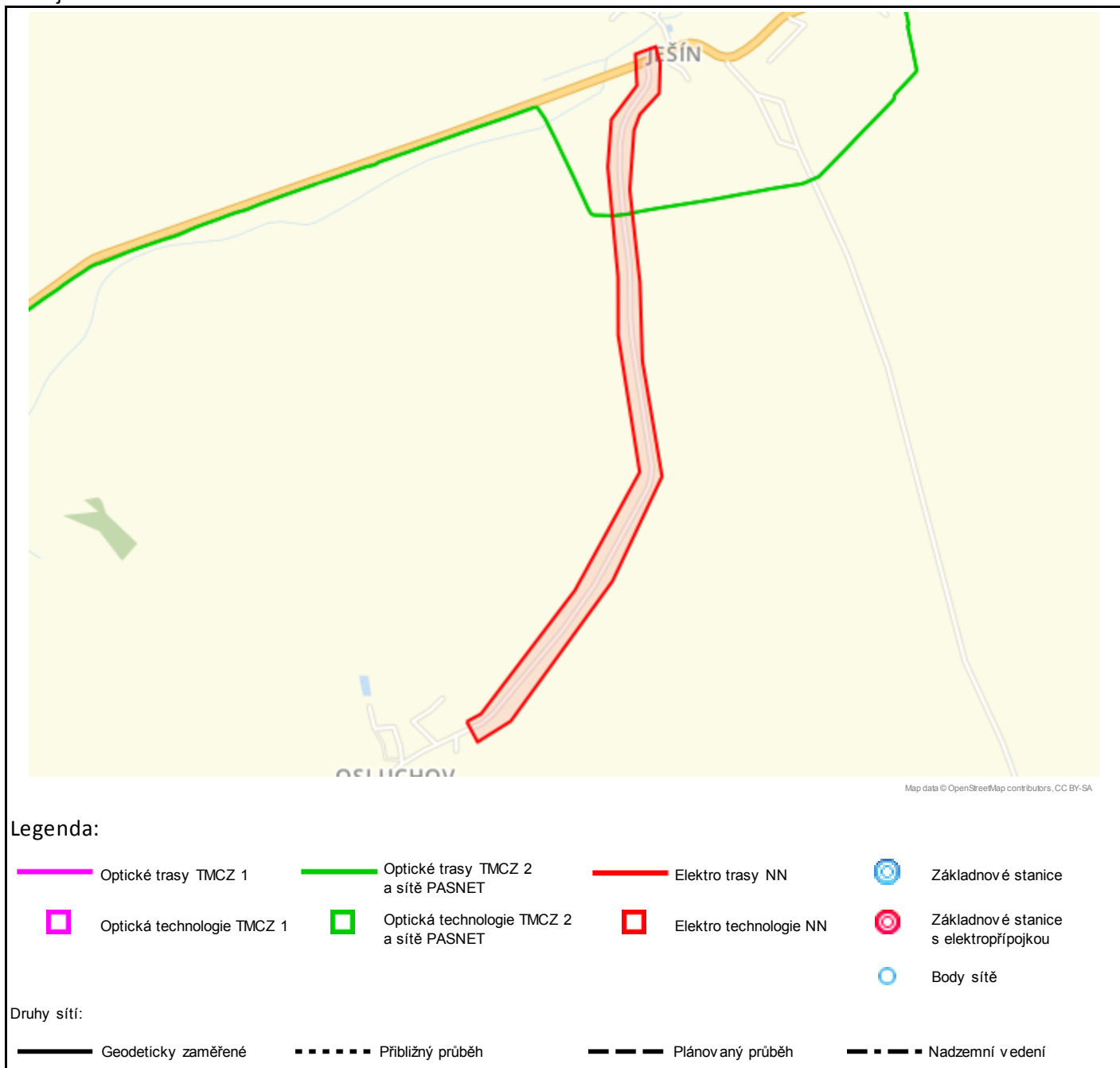
Odeslání stanoviska

E-mail: **bence.tolnai@4roads.cz**

Příloha č. 2

Situační plánek podzemních sítí

Zájmová oblast zadaná žadatelem

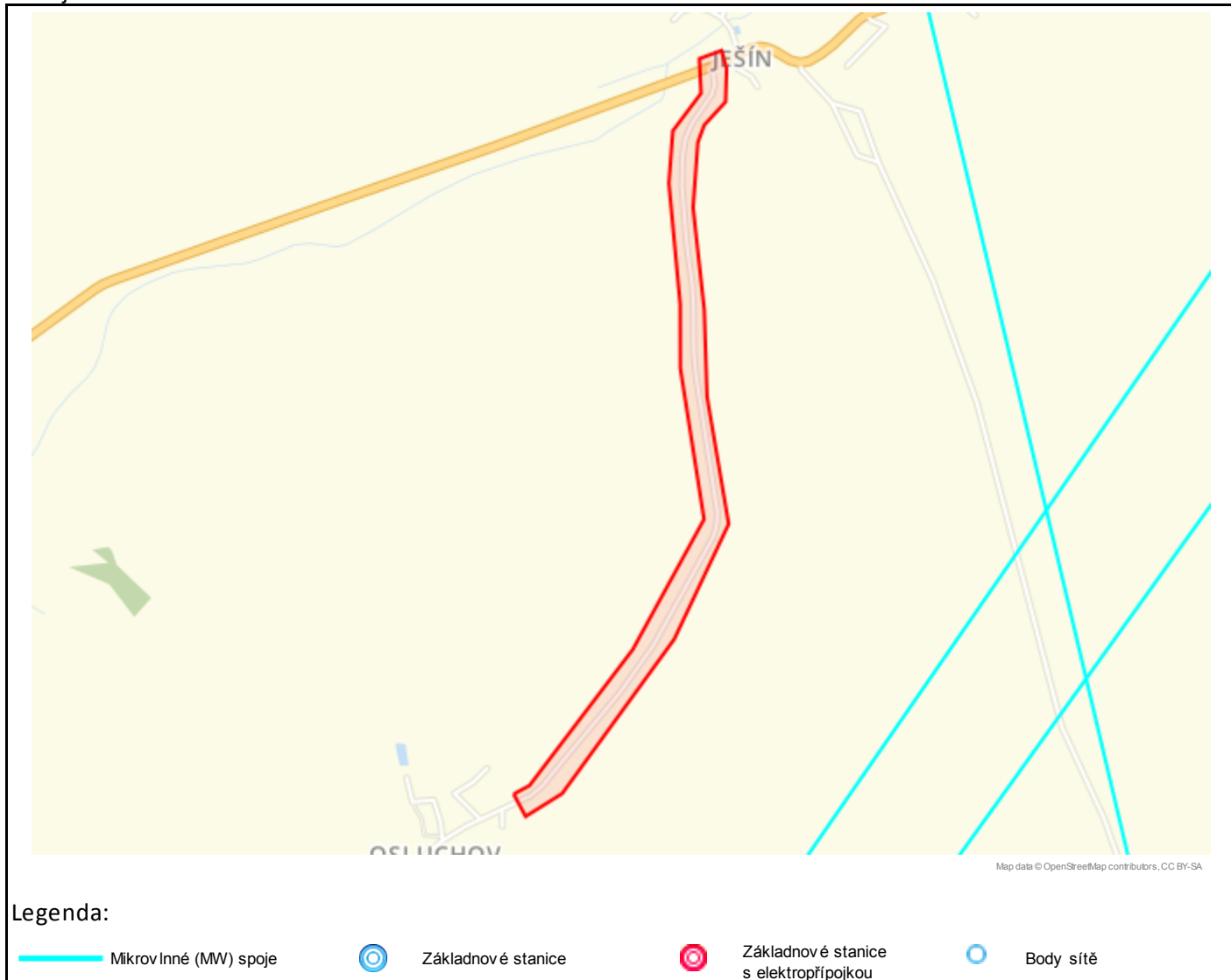


Jestliže zaměření kabelové trasy v příloze není, tak v elektronické podobě neexistuje a bude nutné vytýčení na náklady investora.

V další komunikaci projednávání kolize nebo doplňujících dotazů vždy uvádějte v „Předmětu“ e-mailu číslo jednací.

Situační plánek mikrovlnných (MW) spojů

Zájmová oblast zadaná žadatelem



Geometrie zájmové oblasti (zájmových oblastí) žádosti ve formátu WKT a souřadnicovém systému S-JTSK. Zkopírováním textu lze geometrii zobrazit v jakémkoli softwaru podporujícím formát WKT.

POLYGON((-757078.09 -1022783.79,-757059.57 -1022834.06,-756976.22 -1022797.02,-756695.77 -1022507.3,-756547.6 -1022282.41,-756555.54 -1022009.89,-756535.69 -1021827.32,-756529.08 -1021610.37,-756499.97 -1021475.43,-756481.45 -1021441.03,-756429.86 -1021398.7,-756417.95 -1021329.91,-756423.24 -1021290.22,-756472.19 -1021300.8,-756478.81 -1021373.56,-756548.92 -1021443.68,-756572.73 -1021552.16,-756584.64 -1021808.8,-756603.16 -1021942.42,-756597.87 -1022265.21,-756785.72 -1022516.56,-757042.37 -1022770.56,-757078.09 -1022783.79))

V další komunikaci projednávání kolize nebo doplňujících dotazů vždy uvádějte v „Předmětu“ e-mailu číslo jednací.

Příloha č.3

Podmínky řešení kolizí s optickou trasou

Tuto přílohu použijte pouze v případě kolize s optickou sítí.
Vaše žádost je v kolizi s optickou sítí pokud je v tabulce na první straně tohoto dokumentu uvedeno "Ano" na řádku "Optické trasy".

V dotčeném území stavby se nachází technická infrastruktura (TI) společnosti T-Mobile Czech Republic a.s. (TMCZ) - optické trasy.

S ohledem na výstavbu nad stávající trasou a v ochranném pásmu požadujeme splnění následujících podmínek:

- Pro řešení níže uvedeného, kontaktujte kontaktního pracovníka TMCZ.

Stavebník je dále povinen učinit veškerá potřebná opatření tak, aby nedošlo k poškození TI stavebními pracemi, zejména tím, že zajistí:

- písemné vyznění o zahájení prací a to nejméně 15 dnů předem,
- před zahájením zemních prací vytyčení polohy podzemního telekomunikačního vedení a zařízení přímo ve staveništi (trase),
- prokazatelné seznámení pracovníků, kteří budou provádět práce, s polohou vedení (zařízení),
- upozornění organizace provádějící zemní práce na možnou odchylku uloženého vedení (zařízení) od polohy vyznačené ve výkresové dokumentaci,
- upozornění pracovníků, aby dbali při pracích v těchto místech největší opatrnosti a nepoužívali zde nevhodné nářadí, a také ve vzdálenosti nejméně 1,5m po každé straně vyznačené trasy vedení (zařízení) nepoužívali žádných mechanizačních prostředků (hloubících strojů, sbíječek apod.),
- řádné zabezpečení odkrytého podzemního telekomunikačního vedení (zařízení) proti poškození, odcizení
- odpovídající ochranu kabelů a ochranu kabelové trasy dle platných norem, pokud bude trasa kabelů pojižděna vozidly nebo stavební mechanizací,
- nad trasou TI dodržování zákazu skládek a budování zařízení, která by znemožnila přístup k TI (včetně např. trvalých parkovišť apod.),
- bez souhlasu majitele, správce nesnižoval, ani nezvyšoval krytí nad kabelovými trasami,
- při křížení, příp. souběžích podzemních telekomunikačních vedení byla dodržena ČSN 73 6005 „Prostorové uspořádání sítí technického vybavení“,
- ohlášení ukončení stavby na kontaktního pracovníka TMCZ a jeho pozvání ke všem úkonům v řízení o povolení užívání stavby, aby prováděné práce respektovaly podmínky zákona 127/2005 Sb., o elektronických komunikacích a zákona 183/2006 Sb., Stavební zákon a platných prováděcích vyhlášek.

Kontakt v případě kolize s optickými trasami:

- servisní partner TMCZ, firma **S COM s.r.o. - Ing.Trnka 603 256 144**, e-mail: jaroslav.trnka@scom.cz, nebo **Michal Čejka 777 587 204**, e-mail: michal.cejka@scom.cz, v jejichž odpovědnosti je kompletní řešení dotčení optických sítí pro TMCZ, a to vč. zajištění vypracování všech požadovaných stupňů PD, zajištění a schválení PD na TMCZ, geodetické zaměření, vytyčení, fotodokumentace a dohled nad realizací stavby.

V další komunikaci projednávání kolize nebo doplňujících dotazů vždy uvádějte v „Předmětu“ e-mailu číslo jednací.



Příloha č.4

Podmínky řešení kolizí s MW spoji

Tuto přílohu použijte pouze v případě kolize s MW spoji.

Vaše žádost je v kolizi s MW spoji pokud je v tabulce na první straně tohoto dokumentu uvedeno "Ano" na řádku "Mikrovlnné (MW) spoje".

Na základě doloženého zákresu dojde ke kolizi s MW spoji.

V dané lokalitě provozuje společnost T-Mobile Czech Republic a.s. MW spoj(e), které jsou nezbytné pro funkci veřejné telekomunikační sítě. Fresnelova zóna MW spojů je ve výškových hladinách **od:**

m.n.m..

V případě, že výšku neuvádíme nebo se jedná o kolizní stav, požadujeme předložení „Koordinační situace“ s uvedením výškových parametrů stavby k posouzení, tyto podklady zašlete na e-mail: petr.dundacek@t-mobile.cz

V případě, že budou instalovány jeřáby, požadujeme předložit ZOV k posouzení.

Nedojde-li při realizaci uvedené akce k dosažení výšky uvedených MW spojů (včetně činnosti stavebních strojů) s výstavbou souhlasíme.

V případě dosažení výšky uvedených MW spojů, s realizací stavby souhlasíme za podmínky uzavření „Smlouvy o úhradě vynaložených nákladů“ viz příloha č.8. Na základě této smlouvy budou dotčené MW spoje přeloženy na náklady investora. V případě potřeby uzavření smlouvy, doplňte údaje o investorovi, místu stavby a vyplněné zašlete na e-mail: ochranasiti@t-mobile.cz

Smlouva bude podepsána, před vydáním stavebního povolení, mezi investorem akce a společností T-Mobile Czech Republic a.s..

V souvislosti se zněním § 100 zákona č. 127/2005 Sb., o elektronických komunikacích, upozorňujeme stavebníka, že za rušení provozu elektronických komunikačních zařízení a sítí nebo provozování rádiových služeb, je považováno i rušení způsobené stíněním nebo odrazy elektromagnetických vln stavbami nebo činnostmi stavebních strojů. Náklady na odstranění rušení stavbami nese vlastník dotčené stavby, náklady na odstranění rušení činnostmi souvisejícími s prováděním stavby nese stavebník. Dále bychom chtěli upozornit na znění §118 a násl. zákona o elektronických komunikacích, kde za porušení výše uvedených činností, v ochranném pásmu komunikačních vedení, je možno uložit pokutu až do výše 2 mil. Kč.

Kontakt v případě kolize s MW spoji :

- Petr Dundáček , e-mail: petr.dundacek@t-mobile.cz

V další komunikaci projednávání kolize nebo doplňujících dotazů vždy uvádějte v „Předmětu“ e-mailu číslo jednací.

Příloha č.5

Podmínky řešení kolizí s elektropřípojkou**Tuto přílohu použijte pouze v případě kolize s elektropřípojkou.**

Vaše žádost je v kolizi s elektropřípojkou pokud je v tabulce na první straně tohoto dokumentu uvedeno "Ano" na řádku "Elektropřípojky (vedení NN)".

V dotčeném území stavby se nachází kabelová trasa elektropřípojky k základnové stanici (ZS) společnosti T-Mobile Czech Republic a.s. (TMCZ).

S ohledem na výstavbu nad stávající trasou a v jejím ochranném pásmu požadujeme splnění následujících podmínek:

- Pro řešení níže uvedeného, kontaktujte kontaktního pracovníka TMCZ.

Stavebník je dále povinen učinit veškerá potřebná opatření tak, aby nedošlo k poškození vedení elektropřípojky a zařízení stavebními pracemi, zejména tím, že zajistí:

- písemné vyznění o zahájení prací a to nejméně 15 dnů předem,
- před zahájením zemních prací vytyčení trasy elektropřípojky,
- prokazatelné seznámení pracovníků, kteří budou provádět práce, s polohou vedení (zařízení),
- upozornění organizace provádějící zemní práce na možnou odchylku uloženého kabelového vedení (zařízení) od polohy vyznačené ve výkresové dokumentaci,
- upozornění pracovníků, aby dbali při pracích v těchto místech největší opatrnosti a nepoužívali zde nevhodné nářadí, a také ve vzdálenosti nejméně 1,5m po každé straně vyznačené trasy vedení (zařízení) nepoužívali žádných mechanizačních prostředků (hloubících strojů, sbíječek apod.),
- řádné zabezpečení odkrytého podzemního kab. vedení (zařízení) proti poškození, odcizení
- odpovídající ochranu kabelů a ochranu kabelové trasy dle platných norem, pokud bude trasa kabelů pojižděna vozidly nebo stavební mechanizací
- nad kabelovou trasou dodržovat zákaz skládek a budování zařízení, která by znemožnila přístup ke kabelům (včetně, např. trvalých parkovišť apod.)
- bez souhlasu majitele, správce nesnižovat, ani nezvyšovat krytí nad kabelovou trasou,
- při křížení, příp. souběžích podzemních kab. vedení byla dodržena ČSN 73 6005 „Prostorové uspořádání sítí technického vybavení“,
- ohlášení ukončení stavby na servisního partnera TMCZ a jeho pozvání ke všem úkonům v řízení o povolení užívání stavby, aby prováděné práce respektovaly podmínky vyplývající ze zákona 127/2005 Sb., O elektronických komunikacích a zákona 183/2006 Sb., Stavební zákon a platných prováděcích vyhlášek.

V případě, že stavebník poškodí TI v majetku nebo správě TMCZ vzniká TMCZ právo na náhradu škody.

Při splnění výše uvedených podmínek TMCZ souhlasí s výstavbou v zájmovém území.

Kontakt v případě kolize s elektropřípojkou:

- servisní partner TMCZ, firma **S COM s.r.o. - Ing.Trnka 603 256 144**, e-mail: jaroslav.trnka@scom.cz, nebo **Michal Čejka 777 587 204**, e-mail: michal.cejka@scom.cz, v jejichž odpovědnosti je kompletní řešení dotčení kabelů NN, a to vč. zajištění vypracování všech požadovaných stupňů PD, zajištění a schválení PD na TMCZ, geodetické zaměření, vytyčení, fotodokumentace a dohled nad realizací stavby.

V další komunikaci projednávání kolize nebo doplňujících dotazů vždy uvádějte v „Předmětu“ e-mailu číslo jednací.



Příloha č.6

Podmínky řešení kolizí se základnovou stanicí nebo bodem sítě

Tuto přílohu použijte pouze v případě kolize se základnovou stanicí nebo bodem sítě.

Vaše žádost je v kolizi se základnovou stanicí pokud je v tabulce na první straně tohoto dokumentu uvedeno "Ano" na řádku "Základnové stanice".

Vaše žádost je v kolizi s bodem sítě pokud je v tabulce na první straně tohoto dokumentu uvedeno "Ano" na řádku "Body sítě".

V dotčeném území je instalována základnová stanice nebo bod sítě (ZS) společnosti T-Mobile Czech Republic a.s. (TMCZ) vč. konstrukcí, technologie, napájení a rozvodů.

Seznam dotčených základových stanic a bodů sítě:

S realizací akce souhlasíme za podmínky dodržení níže uvedených pravidel:

1. Zásah do konstrukcí ZS, přesuny kabeláže, technologie, přístup k ZS atp. :

- minimálně 1 měsíc před realizací oznamte zahájení uvedené akce, na e-mailovou adresu: j.matejkova@t-mobile.cz

2. Výpadek napájení

- 14 dnů před plánovaným výpadkem napájení ZS nahlašte na e-mailovou adresu: ez@t-mobile.cz

V žádném případě nesmí být prováděna žádná manipulace s technologií a konstrukcemi ZS, bez předchozího projednání a odsouhlasení zástupcem společnosti T-Mobile CZ a.s..

V souvislosti se zněním § 100 zákona č. 127/2005 Sb., o elektronických komunikacích, upozorňujeme stavebníka, že za rušení provozu elektronických komunikačních zařízení a sítí nebo provozování rádiových služeb, je považováno i rušení způsobené stíněním nebo odrazy elektromagnetických vln stavbami nebo činnostmi stavebních strojů. Náklady na odstranění rušení stavbami nese vlastník dotčené stavby, náklady na odstranění rušení činnostmi souvisejícími s prováděním stavby nese stavebník. Dále bychom chtěli upozornit na znění §118 a násl. zákona o elektronických komunikacích, kde za porušení výše uvedených činností, v ochranném pásmu komunikačních vedení, je možno uložit pokutu až do výše 2 mil. Kč.

V další komunikaci projednávání kolize nebo doplňujících dotazů vždy uvádějte v „Předmětu“ e-mailu číslo jednací.

Příloha č.7

Popis DGN výkresů s průběhy tras optických vedení a elektropřípojky (vedení NN)

V případě kolize s trasou vedení optické sítě nebo trasou elektropřípojky (vedení NN) jsou součástí e-mailu obsahujícího toto stanovisko soubory DGN výkresů s průběhem tras vedení.

V případě kolize s trasou optické sítě je zaslán soubor "Opticke trasy vedeni <číslo žádosti>.dgn" ("<číslo žádosti>" je nahrazeno skutečným číslem žádosti).

V případě kolize s trasou elektropřípojky (vedení NN) je zaslán soubor "Elektro trasy vedeni NN <číslo žádosti>.dgn" ("<číslo žádosti>" je nahrazeno skutečným číslem žádosti).

Soubory DGN výkresů jsou vytvářeny pouze v případě kolize s průběhem trasy (čáry). V případě kolize pouze s bodovým objektem sítě nejsou výkresy generovány (odesílány).

Struktura DGN výkresů:

Přesnost	Číslo vrstvy
Geodeticky zaměřeno	1
Z dokumentace	2
Přibližný průběh	3
Plánováno (ve výstavbě)	4

Druh trasy	Styl čáry
Trasa vedení podzemní, v chráničce/žlabu	0
Trasa vedení v kabelovodu, v kolektoru, v metru, ...	3
Trasa vedení nadzemní, vedení na konstrukci	7

- Výkres ve formátu DGN V7.
- Kresba umístěna ve třetím kvadrantu v normální orientaci, přičemž souřadnice y, x v S-JTSK jsou v reálných souřadnicích výkresu MicroStationu stejné souřadnice se zápornými znaménky (y v JTSK = -x v souřadnicích výkresu, x v JTSK = -y v souřadnicích výkresu).



Příloha č. 8

V případě potřeby uzavření smlouvy, doplňte údaje o investorovi, místu stavby a vyplněné zašlete na e-mail: ochranasiti@t-mobile.cz v „Předmětu“ e-mailu vždy uvádějte číslo jednací.

Smlouva o úhradě vynaložených nákladů

na přeložku MW spojení

č.

Smluvní strany:

T-Mobile Czech Republic a.s.

Zastoupený: Petrem Němčkem, na základě pověření

Se sídlem : Tomíčková 2144/1, Praha 4, 148 00

IČ : 64949681

DIČ : CZ64949681

Bankovní spojení : KB a.s., pobočka Náměstí Míru, č. účtu: 192235200217/0100

Plátce DPH

společnost zapsaná v obchodním rejstříku vedeném Městským soudem v Praze, oddíl B., vložka 3787
(dále jen „**provozovatel**“)

a

.....

Zastoupený :

Se sídlem :

IČ :

DIČ: :

Bankovní spojení :

Společnost zapsaná v obchodním rejstříku vedeném vedená u

.....

(dále jen „**investor**“)

uzavřeli níže uvedeného dne, měsíce a roku následující smlouvu.

I.

1. Provozovatel je akciovou společností, která je oprávněna zřizovat a provozovat veřejnou komunikační síť a poskytovat ve veřejném zájmu veřejně dostupnou službu elektronických komunikací těmto sítím příslušející.

II.

1. Investor má zájem na realizaci stavby „.....“ na pozemcích p. č. ., všechny zapsány v k.ú., obec
2. Investor se zavazuje nejpozději tři měsíce před zahájením výstavby výše uvedené stavby zaslat provozovateli oznámení o zahájení výstavby. Zahájením výstavby se rozumí zahájení stavebních prací na stavbě uvedené v tomto článku II.
3. Oznámení o zahájení výstavby bude investorem zasláno na elektronickou adresu property@t-mobile.cz.

III.

1. Investor bere na vědomí, že v důsledku realizace stavby uvedené v čl. II. této smlouvy je provozovatel nucen provést překládku mikrovlnných spojů své telekomunikační sítě a tímto mu vzniknou náklady ve výši minimálně 80 000,- Kč.

IV.

1. Investor a provozovatel se tímto dohodli, že investor poskytne provozovateli finanční kompenzaci ve výši **80 000,- Kč** (slovy: osmdesát tisíc korun českých) jako spoluúčast na náhradě nákladů spojených s překládkou mikrovlnného spoje.
2. Finanční kompenzace bude investorem uhrazena na základě faktury s náležitostmi účetního dokladu vystavené provozovatelem, a to do 15 dnů od jejího doručení investorovi.
3. Provozovatel je oprávněn vystavit fakturu nejdříve dnem, kdy mu bude doručeno oznámení o zahájení výstavby dle čl. II. této smlouvy.

V.

1. Provozovatel tímto současně prohlašuje jako subjekt, jehož zájmy mohou být realizací stavby uvedené v čl. II. této smlouvy přímo dotčeny, že souhlasí s realizací stavby za dodržení podmínky, že finanční kompenzace dle čl. IV. této smlouvy bude v souladu s touto smlouvou investorem provozovateli řádně uhrazena. Provozovatel se zavazuje, že na žádost investora vystaví veškerá stanoviska, souhlasy a další dokumenty vyžadované správními orgány v souvislosti se stavbou uvedenou v článku II. této smlouvy.
2. Tato smlouva nabývá platnosti a účinnosti dnem podpisu obou smluvních stran.
3. Tato smlouva je vyhotovena ve dvou stejnopisech s platností originálu, z nichž provozovatel a investor obdrží po jednom stejnopisu.



Vyřizuje: Dundáček Petr

E-mail: petr.dundacek@t-mobile.cz

4roads s.r.o.
Bence Tolnai
Jugoslávských partyzánů
1426/7
16000 Praha

Naše značka: **E44363/18**

V Praze dne: **5.12.2018**

Vyjádření a stanovení podmínek pro udělení souhlasu s umístěním stavby v ochranném pásmu sítě technické infrastruktury (TI) společnosti T-Mobile Czech Republic a.s.

Vydané podle § 101 ZÁKONA Č. 127/2005 Sb., o elektronických komunikacích a o změně některých souvisejících zákonů (zákon o elektronických komunikacích – dále jen ZEK), ve znění pozdějších předpisů a §161 zákona č. 183/2006 Sb., o územním plánování a stavebním řádu (stavební zákon) či dle dalších příslušných právních předpisů

Věc: III/24025 a III/24027 Žižice - Jesín (1)

Stupeň: Jiný důvod

Na základě předložených projektových podkladů dáváme **souhlasné stanovisko k vydání Územního souhlasu / rozhodnutí (Stavebního povolení) a následně souhlas s realizací stavby.**

Dle předložených dokladů nedojde ke kolizi s technickou infrastrukturou společnosti **T-Mobile Czech Republic a.s.**

Toto stanovisko má platnost 1 rok.

Vydané stanovisko nelze prodloužit. Po uplynutí platnosti zadejte žádost o nové stanovisko.

T-Mobile
T-Mobile Czech Republic a.s.
Tomášova 2144/1
148 00 Praha 4
IČ 649 49 681, DIČ CZ64949681

.....
Ochrana sítí
Technologický úsek

V případě doplňujících dotazů vždy uvádějte v „Předmětu“ e-mailu číslo jednací.



Příloha č. 1

Rekapitulace žádosti o vyjádření k existenci sítě elektronických komunikací

Číslo žádosti: **E44363/18**
Název stavby /akce: **III/24025 a III/24027 Žižice - Jesín (1)**
Datum podání žádosti: **5.12.2018**
Důvod žádosti: **Jiný důvod**
Popis jiného důvodu žádosti: **Existence sítí**
Poznámka: **III/24025: km 1,968 - km 3,935 (oprava komunikace)
III/24,27: km 0,000 - km 1,715 (oprava komunikace)**

Žadatel

Firma / organizace: **4roads s.r.o.**
IČ: **06327354**
DIČ:
Kontaktní osoba: **Bence Tolnai**
Adresa: **Jugoslávských partyzánů 1426/7**
Město / obec: **Praha**
PSČ: **16000**
Stát:
E-mail: **bence.tolnai@4roads.cz**
Telefonní číslo: **+420721197959**

Stavebník

Firma / organizace:
Kontaktní osoba:
Adresa:
Město / obec:
PSČ:
Stát:
E-mail:
Telefonní číslo:

Stavba

Výška nad terénem (metry): **1 m**
Projektant:
Druh stavby: **Ostatní**
Hodnota projektu:
Měsíc zahájení stavby:
Měsíc ukončení stavby:

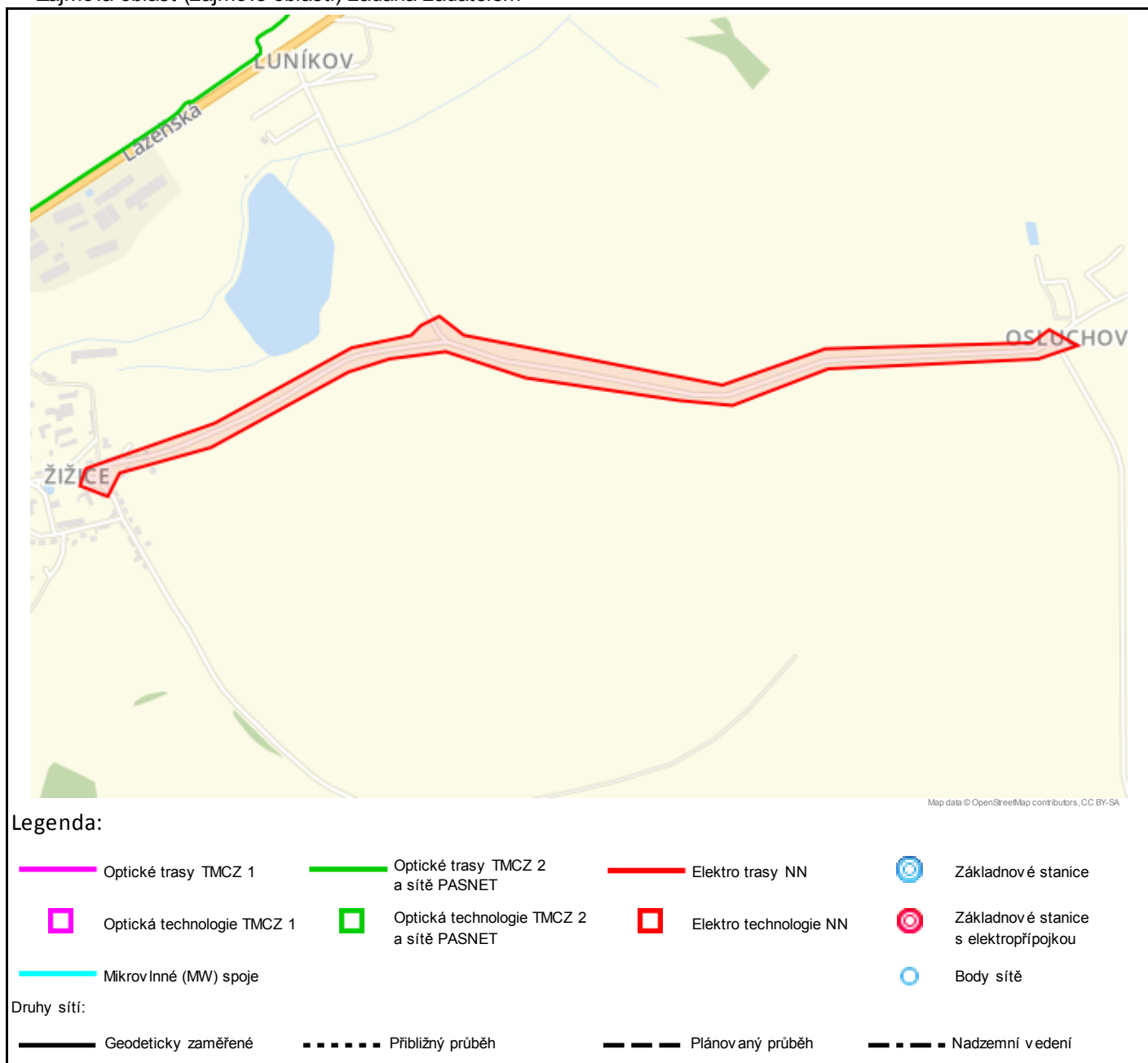
Odeslání stanoviska

E-mail: **bence.tolnai@4roads.cz**

Příloha č. 2

Situační plán

Zájmová oblast (zájmové oblasti) zadaná žadatelem



Geometrie zájmové oblasti (zájmových oblastí) žádosti ve formátu WKT a souřadnicovém systému S-JTSK. Zkopírováním textu lze geometrii zobrazit v jakémkoli softwaru podporujícím formát WKT.

POLYGON((-759268.84 -1022871.11,-759284.71 -1022904.18,-759231.8 -1022933.28,-759201.37 -1022889.63,-759010.87 -1022864.49,-758713.21 -1022752.04,-758627.22 -1022737.49,-758512.13 -1022738.81,-758358.67 -1022814.22,-758057.05 -1022902.86,-757951.21 -1022927.99,-757748.81 -1022881.69,-757324.15 -1022921.38,-757240.81 -1022905.5,-757293.72 -1022865.81,-757332.09 -1022886.98,-757748.81 -1022840.68,-757965.77 -1022884.33,-758471.12 -1022711.03,-758514.78 -1022666.05,-758554.46 -1022679.28,-758576.95 -1022696.48,-758699.98 -1022704.42,-758996.32 -1022816.87,-759268.84 -1022871.11))



4roads s.r.o.
Bence Tolnai
Jugoslávských partyzánů 1426/7
160 00 Praha

V Praze, 5.12.2018

Naše zn.: **MW9910121866102804**

Věc: vyjádření k žádosti k akci **"III/24025 a III/24027 Žižice - Jesín"**

Sdělujeme Vám, že společnost Vodafone Czech Republic a.s., se sídlem Praha 5, náměstí Junkových 2, IČ: 25788001, zapsaná dne 13.8. 1999 v obchodním rejstříku vedeném Městským soudem v Praze pod spisovou značkou B.6064 na základě předložené dokumentace ze dne **5.12.2018**

souhlasí s realizací projektu.

Ve vámi zadaném zájmovém území a v uvedené výšce (výška stavby: 1 m, výška jeřábu: 0 m) se nenachází žádné podzemní ani nadzemní vedení naší společnosti.

Platnost vyjádření je **1 rok** od data vydání.

S pozdravem

v.z. Kateřina Rendeková
Vodafone Czech Republic a.s.
Náměstí Junkových 2
155 00 Praha 5


Vodafone Czech Republic a.s.
náměstí Junkových 2, 155 00, Praha 5
IČO: 25788001, DIČ: CZ25788001
tel.: 776 971 111, fax: 776 971 927
-60-

Tel.: 607 105 305
E-mail: west@vodafone.cz

Seznam příloh/přiložených souborů:
Zadost_MW9910121866102804.pdf



4roads s.r.o.
Tolnai Bence
Jugoslávských partyzánů 1426/7
16000 Praha
IČO: 06327354

Dopis ze dne:	Vyřizuje	V Praze dne
4.12.2018	spravce@alfatelecom.cz	11.12.2018
Věc	vyjádření k existenci sítí: k.ú. Luníkov 797529; Osluchov 797545; Žižice 797561	

Dobrý den,
jako telekomunikační operátor veřejné pevné sítě elektronických komunikací v souladu se zákonem č. 183/2006 Sb. o územním plánování a stavebním řádu (stavební zákon) vydáváme pro: 4roads s.r.o.

K danému dni **souhlasné** stanovisko s Vaším projektem. Naše podzemní sítě nezasahují do Vámi vyznačeného území.

na akci : III/24025 a III/24027 Žižice - Jesín

S pozdravem

Alfa Telecom
Kloknerova 2249/9
148 00 Praha 4
IČ: 27228878, DIČ: CZ27228878

Platnost vyjádření je stanovena na dobu 2 let ode dne vystavení
ALFA TELECOM s.r.o., Kloknerova 9, 148 00 Praha 4
IČ:27228878 DIČ:CZ27228878
tel.:+420 226020360 e-mail:info@alfatelecom.cz

Daňový doklad číslo /variabilní symbol/:

21800529

Dodavatel:

SUPTel a.s.

Hřbitovní 15

312 00 Plzeň

ČO: 25229397

DIČ: CZ25229397

č. účtu: 4829400207/ 0100

Obchod. rejstř. : Krajský soud v Plzni odd. B, vložka 776

Datum vystavení: 12.12.2018

Datum uskutečnění zdan. plnění: 12.12.2018

Datum splatnosti: 26.12.2018

Odběratel:

4roads s.r.o.

Jugoslávských partyzánů 1426/7

160 00 Praha 6

IČO: 06327354

DIČ: CZ 06327354

Forma úhrady: převodem
složenkou

Rozsah a předmět plnění:

Vyjádření k akci:

„III/24025 a III/24027 Žižice - Jesín“

Sazba DPH	Základ daně:	Výše daně:	Cena včetně daně:
21%	250,00 Kč	52,50 Kč	302,50 Kč

Celkem k úhradě: 302,50 Kč



Pracoviště:
SUPTel a.s.
Areál Vimbau
Dobronická 1257
148 00 Praha 4
tel.: +420 724 196 617
e-mail: vyjadrovani@suptel.cz

4roads s.r.o.
Jugoslávských partyzánů 1426/7
160 00 Praha

VÁŠ DOPIS ZNAČKY / ZE DNE

NAŠE ZNAČKA

VYŘIZUJE / LINKA
Michal Veselý
e-mail: vyjadrovani@suptel.cz

DNE / MÍSTO
12/12/2018

Vyjádření č.: 21800529

VĚC: Vyjádření k existenci inženýrských sítí k akci

„III/24025 a III/24027 Žižice - Jesín“

K Vaší předložené žádosti o vyjádření k existenci sítí k akci „III/24025 a III/24027 Žižice - Jesín“, Vám sdělujeme:

Při realizaci stavby **dojde** ke styku s naší podzemní telekomunikační infrastrukturou. Je tedy nutné dodržet podmínky pro provádění zemních prací v blízkosti PVTs, při respektování existence naší infrastruktury. Podmínky pro provádění zemních prací v blízkosti PVTs jsou nedílnou součástí tohoto vyjádření. Konkrétní řešení styku s naší sítí je nutné řešit v samostatné části projektové dokumentace, ke které se společnost SUPTel a.s. opětovně vyjádří.

Podmínky pro provádění zemních prací v blízkosti podzemních vedení telekomunikačních sítí (dále jen PVTs)

Vaše organizace je povinna učinit veškerá opatření, aby nedošlo k poškození PVTs stavebními pracemi, a to zejména:

- Před zahájením zemních prací nechat vytýčit polohu PVTs přímo ve staveništi a přizvat na místo samé pracovníka společnosti SUPTel a.s.
Kontakt: Karel Urban - tel. 724 635 351, e-mail: urban@suptel.cz
- Upozornit organizaci provádějící zemní práce na možnou odchylku uloženého vedení od výkresové dokumentace.
- Upozornit pracovníky, aby dbali při pracích v těchto místech nejvyšší opatrnosti a nepoužívali zde nevhodného nářadí a ve vzdálenosti nejméně 1,5 m po každé straně vyznačené trasy vedení nepoužívali žádných mechanizačních prostředků.
- Odkryté podzemní telekomunikační vedení zabezpečit proti poškození.
- Nad trasou PVTs dodržet zákaz přejíždění těžkými vozidly, dokud nebude provedena ochrana PVTs proti mechanickému poškození.

- f) Nad trasou PVTS dodržet zákaz skládek a dále zákaz budování zařízení, které by omezovaly budoucí přístup k PVTS.
- g) Při provádění zemních prací zhutnit zeminu pod vedením a vyzvat SUPTel a.s. k provedení kontroly před zakrytím vedení, zda není viditelně poškozeno a zda byly dodrženy příslušné normy a stanovené podmínky.
Kontakt: Karel Urban - tel. 724 635 351, e-mail: urban@suptel.cz
- h) Každé poškození podzemního telekomunikačního vedení oznámit organizaci, která vydala toto vyjádření, t.j. SUPTel a.s., HOTLINE, centrální kontakt - tel.: 800 414 414, e-mail: sos@suptel.cz.
- i) Při křížení nebo souběhu s PVTS ve správě organizace SUPTel a.s. dodržovat ČSN 73 6005 v platném znění a normy související.
- j) Při provádění zemních prací postupovat tak, aby nedošlo ke změně hloubky uložení a prostorového uspořádání telekomunikačních vedení.
- k) Zabránit poškození a manipulaci pomocných zařízení PVTS (rozvaděče, označníky, lana, tyče, ochranné nebo uzemňovací soustavy).
- l) Pokud v rámci projektu či vlastních stavebních prací vyvstane nutnost přeložky PVTS, lze přeložku provést pouze na základě zpracované projektové dokumentace po odsouhlasení majitelem či správcem PVTS a za jím stanovených podmínek.
Kontakt: Ing. Miroslav Houdek, tel. 724 196 617, houdek@suptel.cz
- m) Veškeré přeložky PVTS může provést pouze SUPTel a.s.
Kontakt: Ing. Miroslav Houdek, tel. 724 196 617, houdek@suptel.cz
- n) Veškeré práce (přeložka PVTS, manipulace a zabezpečení během výstavby, vytýčení trasy PVTS apod.) jsou vyvolanou investicí a budou hrazeny stavebníkem/investorem v plné výši.
- o) Ostatní podmínky:

Tyto podmínky pro provádění zemních prací jsou nedílnou součástí vyjádření o existenci podzemních vedení. Na objednávku(y) o vytýčení sítí uveďte č.j. vyjádření SUPTel a.s.

Číslo jednací uvádějte též při všech dalších jednáních se Vaší žádostí. Pracovníkovi, který bude vytýčení provádět, jste povinni předložit toto vyjádření včetně potvrzené Vaší situace a předaných podkladů. Objednávka na vytýčení kabelových sítí musí být uplatněna zásadně písemně a pokud možno 3 týdny předem. Faktura za vytýčení včetně nákladů na dopravu bude vystavena dle platného ceníku. S ohledem na to, že správce PVTS neodpovídá za změny, ke kterým došlo bez jeho vědomí, je nutné ověřit z hlediska směrového i hloubkového uložení vedení sondami.

(Údaje o technickém stavu se poskytují jen k žádosti podle příslušných ustanovení stavebního zákona č.183/2006 Sb. o územním plánování a stavebním řádu, ve znění pozdějších předpisů).

Platnost vyjádření: 1 rok

S pozdravem

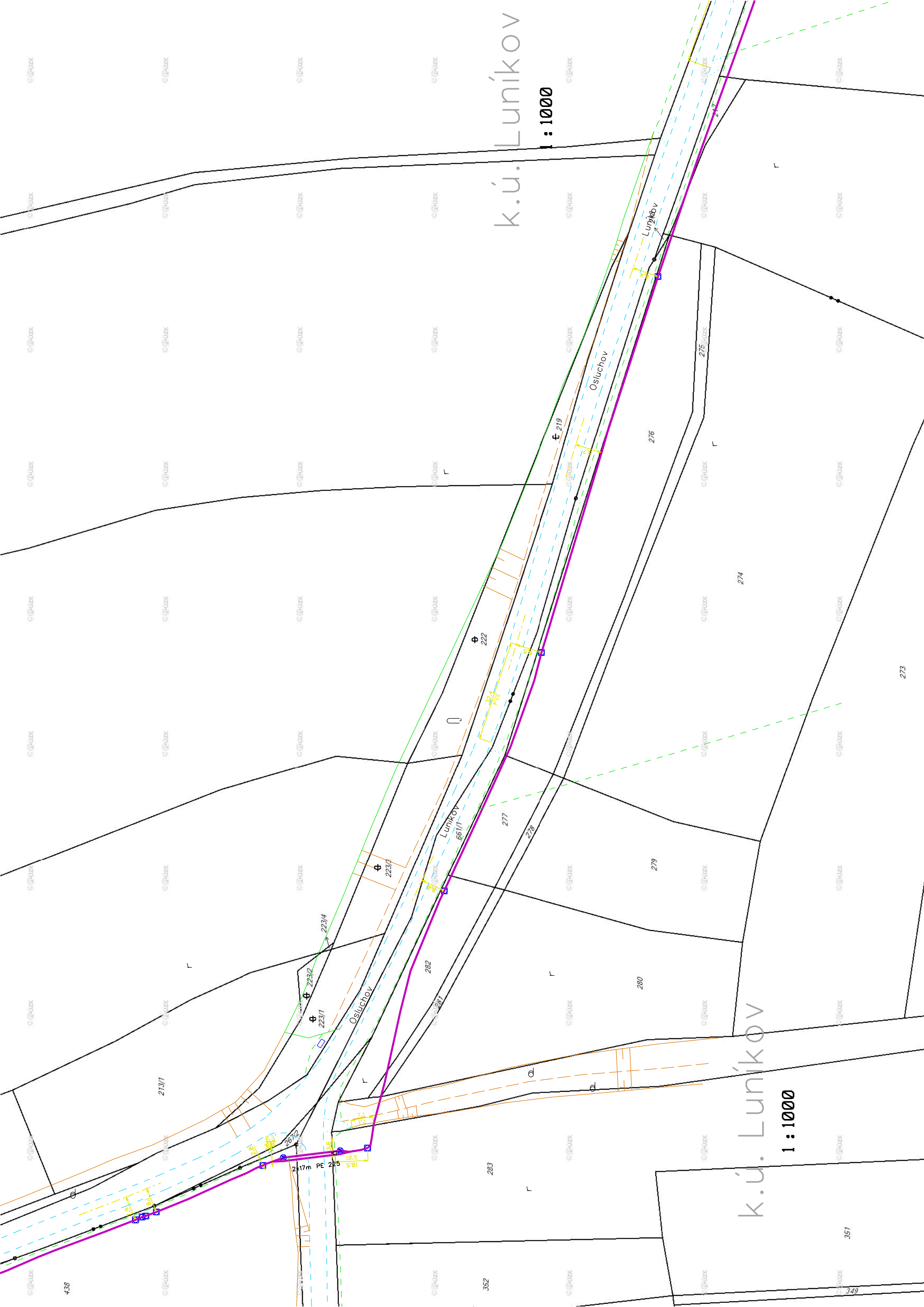


SUPTel®
SUPTel a.s.
Dobronická 1257/148 00 Praha 4
DIČ: CZ25229397

Za firmu SUPTel a.s.
Michal Veselý

Příloha:

1 x podrobná situace



unikov
1000

k.ú. Lunikov
1 : 1000

Na zvoleněveských

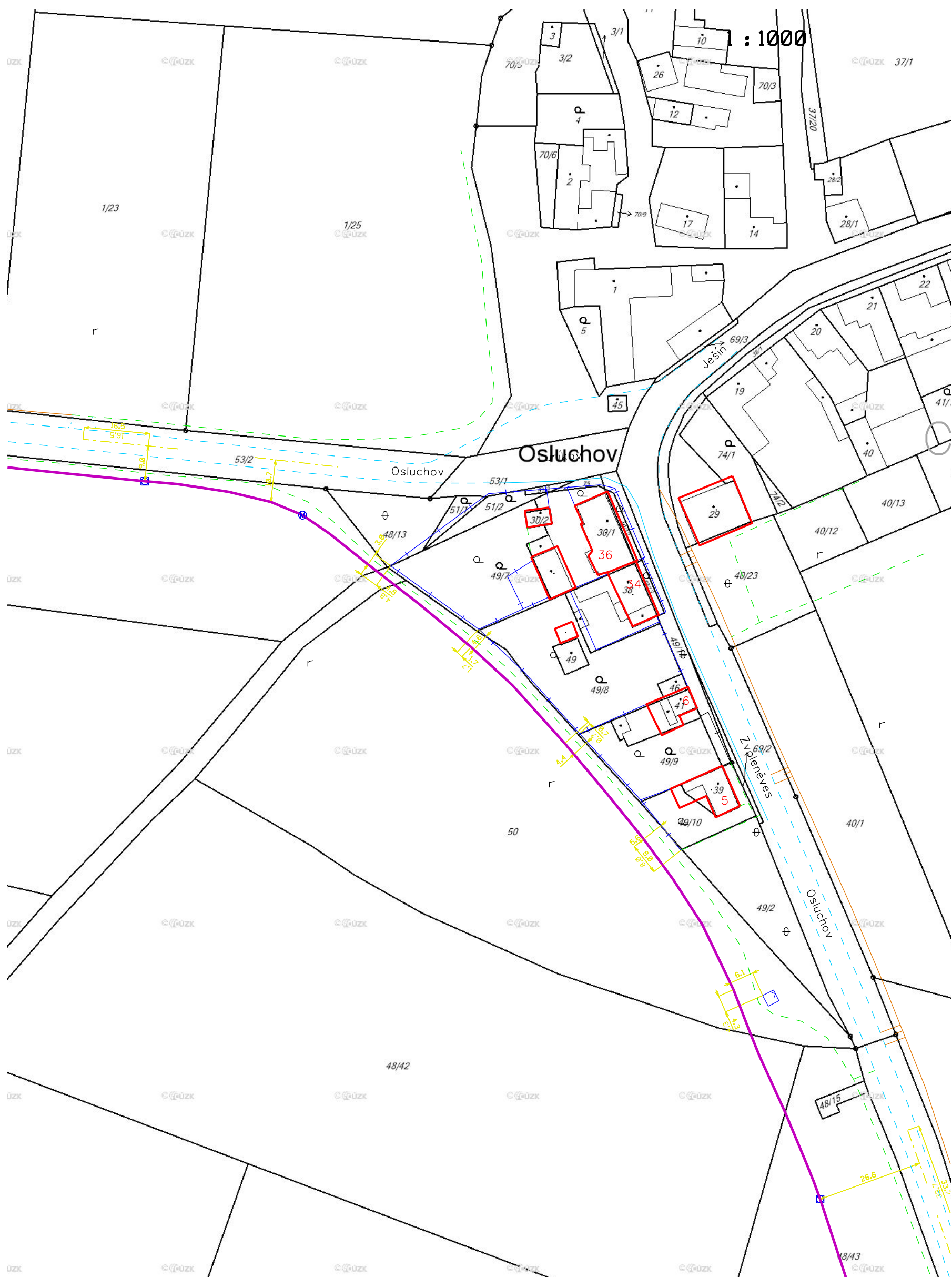


k.ú. Osluchov
1 : 1000

Velká zahrada

526
k.ú. Osluchov
1 : 1000

Na žižické špičce



V Brně dne: 6.12.2018

Číslo jednací: 18/005443

Vaše číslo jednací: 0-18-0180

Platnost tohoto vyjádření končí dne: 5. 12. 2020

Vyřizuje:

Miluše Svobodová

svobodova@itself.cz

+420533383339

4roads s.r.o.

Jugoslávských partyzánů 1426/7

16000 Dejvice

Věc: Vyjádření k existenci sítí / zpracování projektu / předprojektové přípravě

Akce: III/24025 a III/24027 Žižice - Ješín, oprava komunikace

Katastrální území: Žižice - Ješín

V lokalitě výše uvedené stavby se nachází zařízení firmy **itself s.r.o.**, Pálavské náměstí 11, Brno 628 00 - telekomunikační optický kabel (96 vláken) **Jeneč - Vyšíněk**, zafouknutý v HDPE trubce fy SupTel a.s., (dále jen DOK-SELF).

Firma **itself s.r.o.** souhlasí s předmětnou stavbou, za předpokladu splnění a dodržení těchto podmínek:

1. Optický kabel **itself s.r.o.** zanést do projektové dokumentace stavby.
2. Jedná se o telekomunikační trasu s ochranným pásmem 1,5 m od kabelů.
3. Při realizaci požadujeme:
4. Před zahájením zemních prací v ochranném pásmu DOK-SELF kontaktovat zástupce firmy **itself s.r.o.** (**p. Samlík tel.: 603 582 603, e-mail: samlik@itself.cz**). P. Samlík odsouhlasí řešení případných kolizí stavby s vedením DOK-SELF.
5. Zemní práce v ochranném pásmu DOK-SELF (1,5 m) provádět ručně, pomocí strojní mechanizace pouze s nejvyšší opatrností a až po provedení ručně kopaných sond pro zjištění přesné polohy a hloubky vedení, trasu zabezpečit proti poškození od těžké mechanizace.
4. Pokud dojde při stavbě k poškození DOK-SELF, je nutno tuto skutečnost neprodleně ohlásit na **Dohledové centrum firmy itself s.r.o., tel. 533383383**. V pracích je možno pokračovat až po projednání a schválení dalšího postupu odpovědným pracovníkem firmy itself s.r.o.. Při poškození zařízení DOK-SELF, a to i při dodatečně zjištěném, bude požadována úhrada veškerých vzniklých nákladů.
5. V případě porušení povinností vyplývajících z tohoto vyjádření žadatel uhradí spol. **itself s.r.o.** veškeré škody, které mu z tohoto vzniknou.
6. K přeložení DOK-SELF nedojde.

Přílohy:

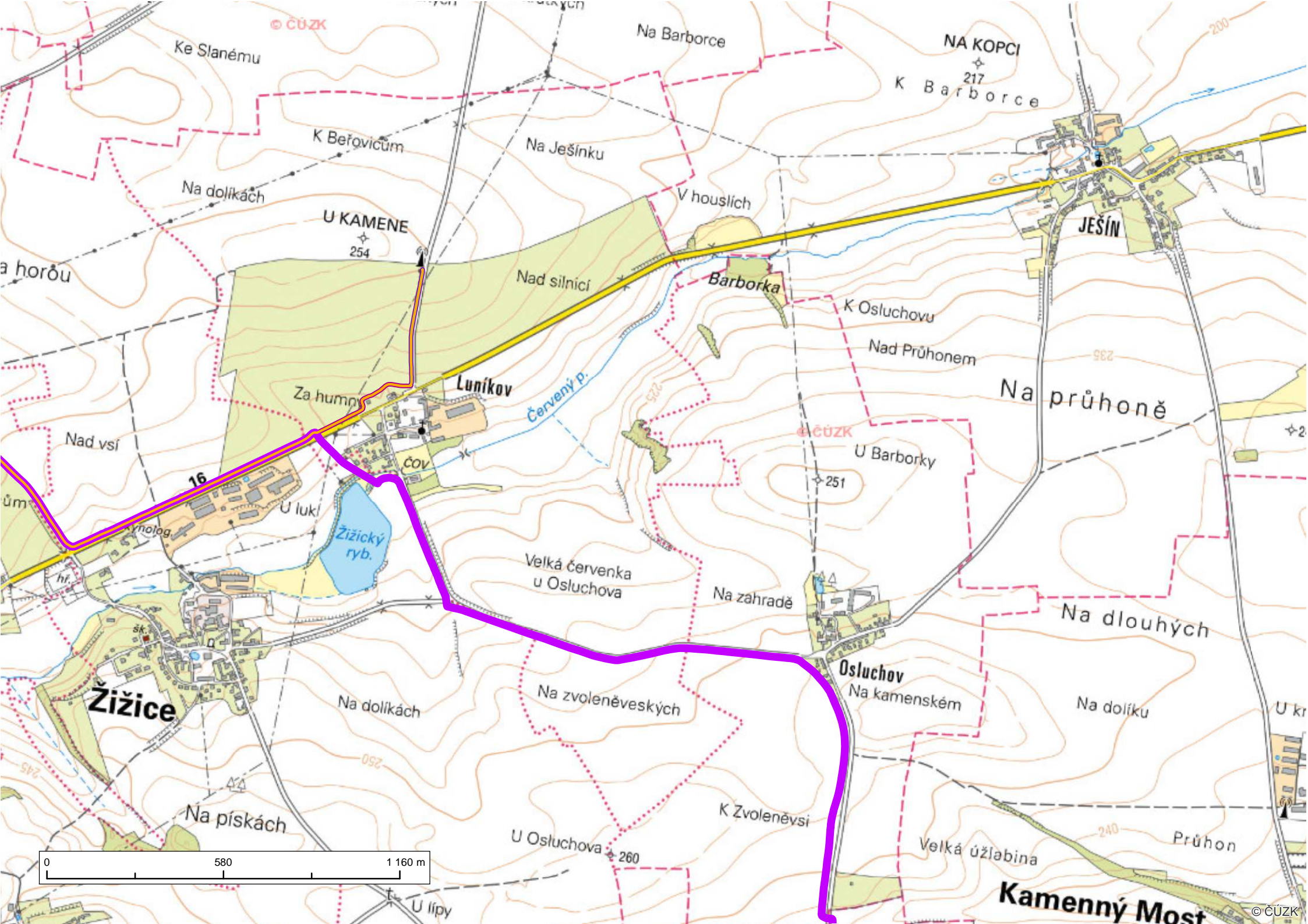
- Přehledná situace s vyznačením DOK-SELF
- Situace trasy ve formátu .dgn



itself s.r.o., Pálavské nám. 4343/11
628 00 Brno, IČ 18826016, DIČ CZ18826016
zapsaná u KS Brno, odd. C, vl. 1274

9





MO-ČR SNM
Zastoupená Renátou LENÍKOVOU
OOÚZ/Oddělení ochrany územních zájmů Prahy
Souhlasí
s realizací stavby dle přiložené dokumentace.
Toto stanovisko platí po dobu dvou let.
ÚP-543/5-2488-2018
V Praze dne: 17.12.2018

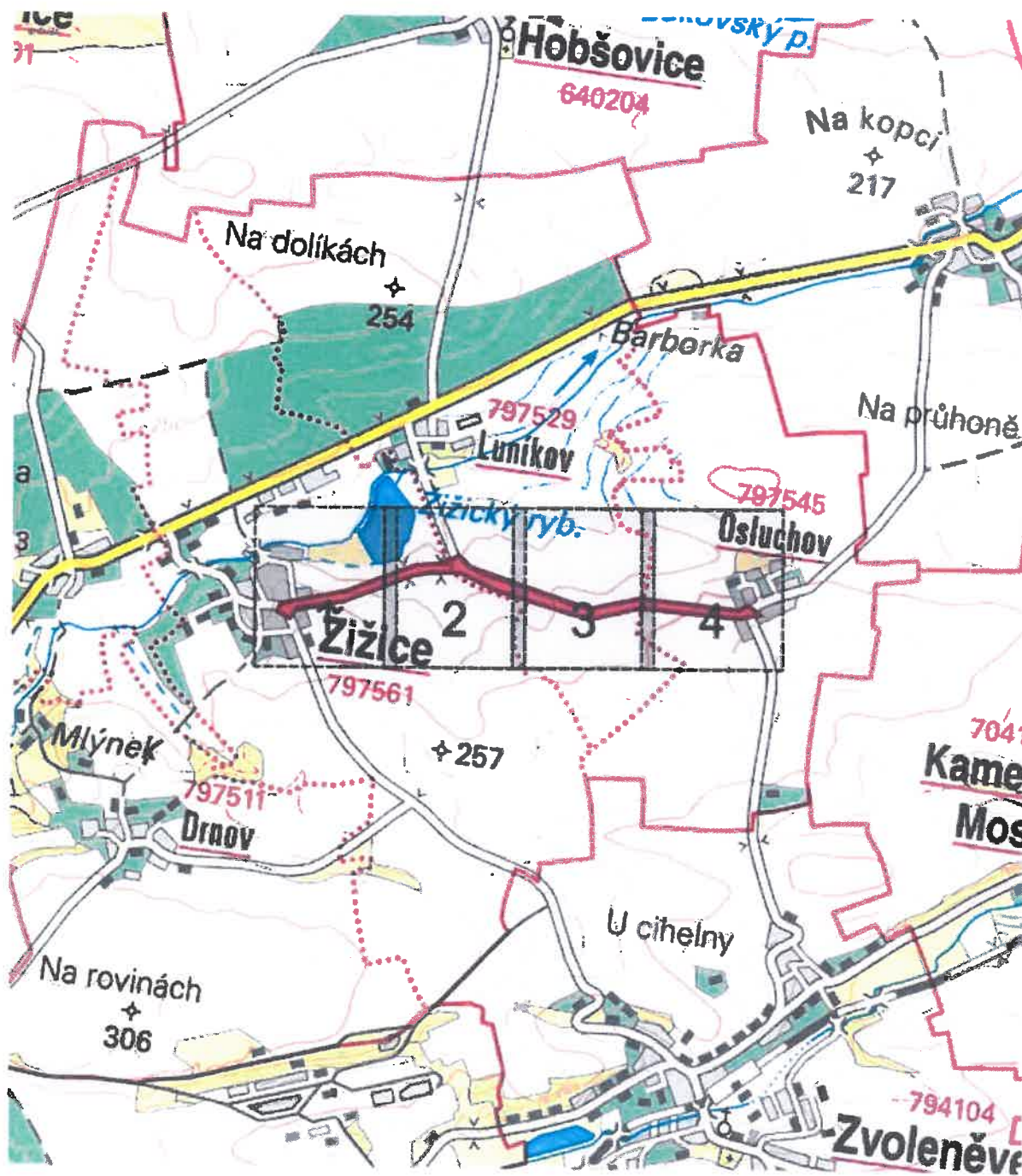
Evid. č. žádosti: 2018264792

Pořadové číslo polygonu: 1

Katastrální území: Luníkov (Kladno) 797529; Osluchov (Kladno) 797545; Žižice (Kladno) 797561

Popis polygonu: 1

Polygon 1 - Mapa širších vztahů



0 200 400 600m

Podkladová data © CÚZK

Evid. č. žádosti: 2018264792

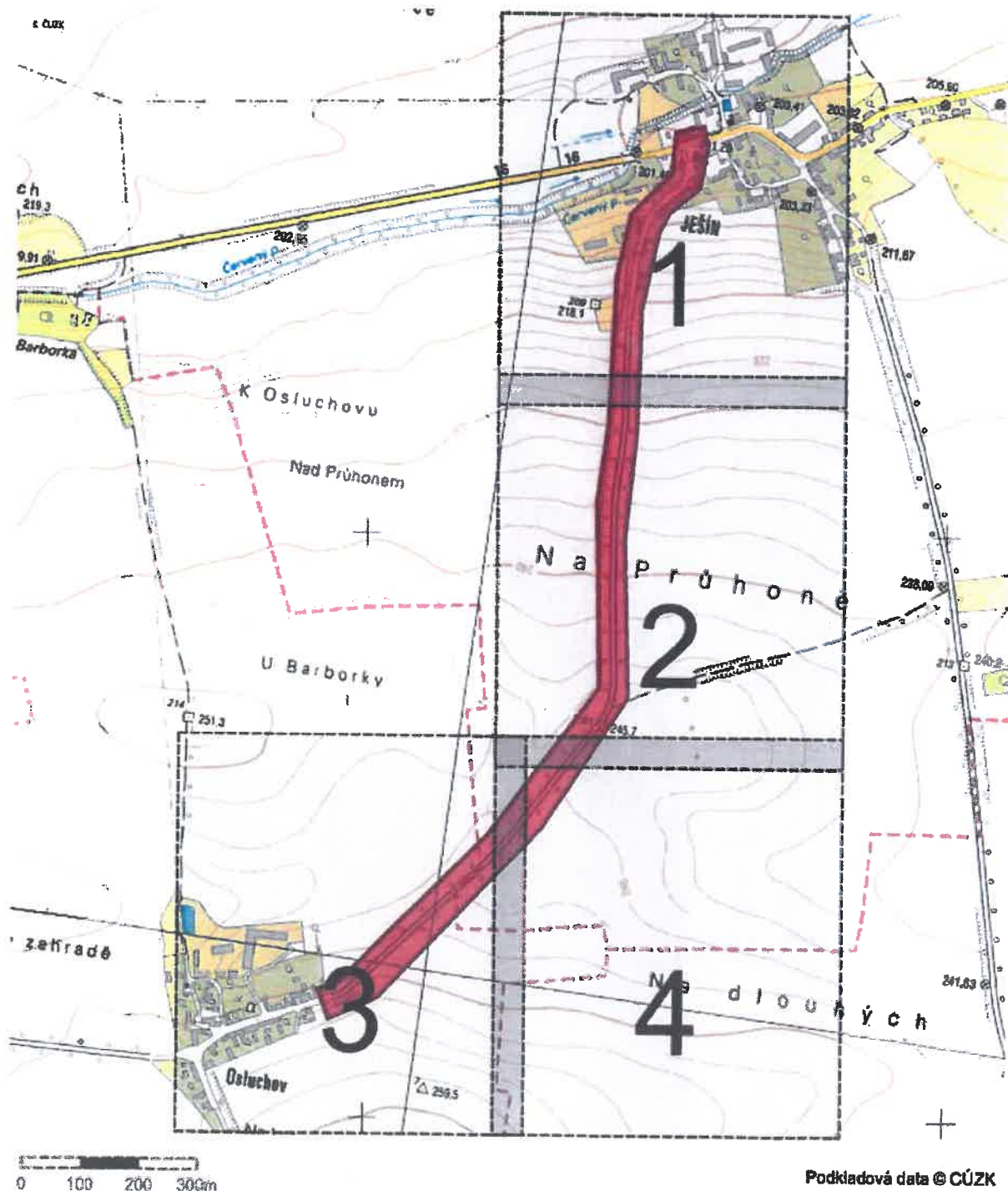
Pořadové číslo polygonu: 2

Katastrální území: Ješín (Kladno) 659169; Osluchov (Kladno) 797545

Popis polygonu: 2

MO-ČR SNM
Zastoupená Renátou LENÍKOVOU
ÚÚZ/Oddělení ochrany územních zájmů Praha
Souhlasí s realizací stavby dle přiložené dokumentace.
Tato stanovisko platí po dobu dvou let.
VP- 5435- 2489- 2018
17.12.2018
V Praze dne:

Polygon 2 - Mapa širších vztahů





Obec Žižice

Vítov - Luníkov - Drnov - Osluchov

Žižice 31
274 01 Slaný
Tel/fax: 312 522 386
Mobil: +420607873063
IČO : 00235211
Č.úctu: 4025141/0100
E-mail: ou@zizice.cz
Web: <http://www.zizice.cz>

4roads s.r.o.
Tolnai Benence
IČO 063227354
e-mail : bence.tolnai@4roads.cz

VÁŠ DOPIS

NAŠE ZNAČKA
18 /2019

VYŘIZUJE
Rubeš

DNE
23.01. 2019

Věc : Vyjádření technické infrastruktury k přípravě akce oprava komunikace.

V komunikaci III. 24025 a III.24027 v dle přiložených mapových podkladů vám sdělujeme, že tělese komunikací nemáme uloženy žádné sítě.

V samotné obci Žižice jsou v tělese komunikace uloženy tyto sítě – voda, plyn, dešťová kanalizace a splašková kanalizace.

V samotné obci Osluchov jsou v tělese komunikace uloženy tyto sítě – voda, plyn, dešťová kanalizace a splašková kanalizace se bude provádět v letech 2019 až 2020.

S úctou a pozdravem

Vratislav Rubeš
starosta obce Žižice

OBEC ŽIŽICE
274 01 SLANÝ
okres Kladno
IČ: 002 35 211

**4 roads, s.r.o.
Tolnai Bence
Jugoslávských partyzánů 1426/7
160 00 Praha 6**

<i>Vaše značka</i>	<i>Naše značka</i>	<i>Vyřizuje</i>	<i>V Praze dne</i>
	1311803264	Středisko dokumentace SITEL	21.12.2018

**Věc: Vyjádření k existenci technické infrastruktury
– podzemního komunikačního vedení a zařízení veřejné komunikační sítě**

Stavba:

III/24025 a III/24027 Žižice - Ješín

– *Zájmové území stavby vyznačeno na předložených situacích ve Vaší žádosti*

Společnost **Telia Carrier Czech Republic a.s.**; se sídlem centrum NAGANO IV, K Červenému dvoru 25a, Praha 3, PSČ 130 00, zastoupena společností SITEL, spol. s r.o.; se sídlem Baarova 957/15, Praha 4, PSČ 140 00 (dále jen "SITEL"), Vám sděluje, že při realizaci výše uvedeného stavebního záměru dojde ke střetu s podzemním komunikačním vedením a zařízením veřejné komunikační sítě (dále PV). V PV může být uloženo několik prvků - kabelů a ochranných trubek, které jsou chráněny ochranným pásmem - viz příloha.

Dotčené PV: SULE_PRAG-J

Ke kontaktu s PV dojde: dle situace

Souhlasíme s vydáním pro tyto účely: Ohlášení stavby, Rozhodnutí o umístění stavby, Stavební povolení, Veřejnoprávní smlouvy, Zjednodušené územní řízení, Územní souhlas, Územní řízení na výše uvedenou stavbu, kterou je dotčeno PV za předpokladu, že:

Stavebník bere na vědomí, že v zájmové lokalitě se nachází podzemní komunikační vedení a zařízení veřejné komunikační sítě (dále PV) včetně jeho ochranného pásma (dle přiložené situace) a dodrží zejména tyto podmínky:

- V Dokumentaci k žádosti o vydání příslušného povolení podle Stavebního zákona bude PV zohledněno a řešeno jeho případné dotčení.
- Dokumentace pro provádění stavby bude prostřednictvím SITEL předložena společnosti Telia (SITEL) k odsouhlasení.
- V ochranném pásmu PV je možno provádět stavební práce pouze po předchozím písemném souhlasu vlastníka PV - žádost o souhlas se zahájením prací bude společnosti Telia (SITEL) zaslána 8 týdnů předem.
- Zástupce Telia (SITEL) bude přizván k předání staveniště - viz kontakt ochrana sítí.

Obecné podmínky:

- Před zahájením prací bude poloha PV přímo ve staveništi vyznačena geodetickým vytýčením, které stavebník objedná nejpozději 14 dní před započatím prací na adrese: SITEL, spol. s r.o., Ing. Rudolf Čihák, provozovna Nad Elektrárnou 1526/45, 106 00 Praha 10, e-mail rcihak@itel.cz, tel.267198362.
- Pracovníci provádějící práce budou prokazatelně seznámeni s polohou PV.
- Před zahájením stavebních prací budou místa styků (křížení, souběhů) na základě vytýčení v terénu odkryta ručně kopanými sondami a případné zjištěné nesrovnalosti budou oznámeny společnosti Telia (SITEL).

- Při stavebních pracích v ochranném pásmu PV je třeba dbát nejvyšší opatrnosti, nepoužívat nevhodné nářadí a žádné mechanizační prostředky.
- Nad trasou PV nebudou umístována zařízení včetně skladování materiálu atp., která mohou omezit přístup k PV, a nebudou vysazovány dřeviny trvalého charakteru.
- Při křížení nebo souběhu s PV bude dodržena norma ČSN 736005 o prostorovém uspořádání sítí technického vybavení. Vhodný způsob ochrany PV při křížení či souběhu bude řešen v Dokumentaci pro provádění stavby.
- Odkryté PV bude řádně zabezpečeno proti poškození při provádění prací, proti poškození třetí stranou, popřípadě poškození obecně. O odkrytém PV bude zajištěna fotodokumentace.
- Před zakrytím PV bude ke kontrole přizván zástupce Telia (SITEL) - viz kontakt ochrana sítí.
- Po trase PV nebude pojížděno těžkými vozidly (mechanizací), pokud nebude provedena odpovídající ochrana těchto tras proti mechanickému poškození (panely nebo jiným vhodným způsobem) - bude řešeno v Dokumentaci pro provádění stavby.
- Bez předchozího souhlasu vlastníka PV nebude snížena nebo zvýšena vrstva zeminy nad PV.
- Jakékoliv poškození či narušení PV bude okamžitě ohlášeno na telefonní číslo 267 198 123 nebo 267 198 333 - na servisní dispečink společnosti SITEL a následně písemně na adresu SITEL, spol. s r.o., provozovna Nad Elektrárnou 1526/45, Praha 10, PSČ 106 00 (popř. na e-mailovou adresu sos@site.cz nebo fax 267 198 334).
- Při poškození PV (i dodatečně zjištěném) způsobené činností stavebníka mu budou předepsány k úhradě všechny vzniklé škody a vynaložené náklady v souvislosti s odstraněním a opravou poškozeného PV včetně následných škod a škod souvisejících (např. s přerušením provozu).
- PV nebude překládáno ani jinak upravováno.

V případě nutnosti přeložení, manipulace nebo úprav PV:

- Bude uzavřena smlouva o přeložce s vlastníkem PV.
- Práce spojené s přeložením, manipulací nebo úpravou PV budou provedeny společností SITEL včetně vypracování Dokumentace pro provádění stavby na objednávku Stavebníka. (SITEL je autorizovaným dodavatelem vlastníka sítě).
- Nedílnou součástí přeložení nebo úpravy PV jsou také kontrolní zkoušky PV (OK a HDPE), vypracování dokumentace skutečného provedení stavby a její zapracování do stávající dokumentace, a to v papírové i DGN formě dle předpisu vlastníka PV a další související činnosti.
- Stavebník zajistí veřejnoprávní a majetkové vypořádání (věcná břemena atp.).

Kontakt na ochranu sítí: 267198126, 722485662, ochranasite@site.cz

Při žádosti o změnu nebo prodloužení územního rozhodnutí (stavebního povolení) stavebník požádá o nové vyjádření k existenci PV ve vlastnictví společnosti Telia Carrier Czech Republic a.s.

Toto vyjádření má platnost 1 rok ode dne vydání.

V případě další korespondence uvádějte naše číslo jednací.

S pozdravem

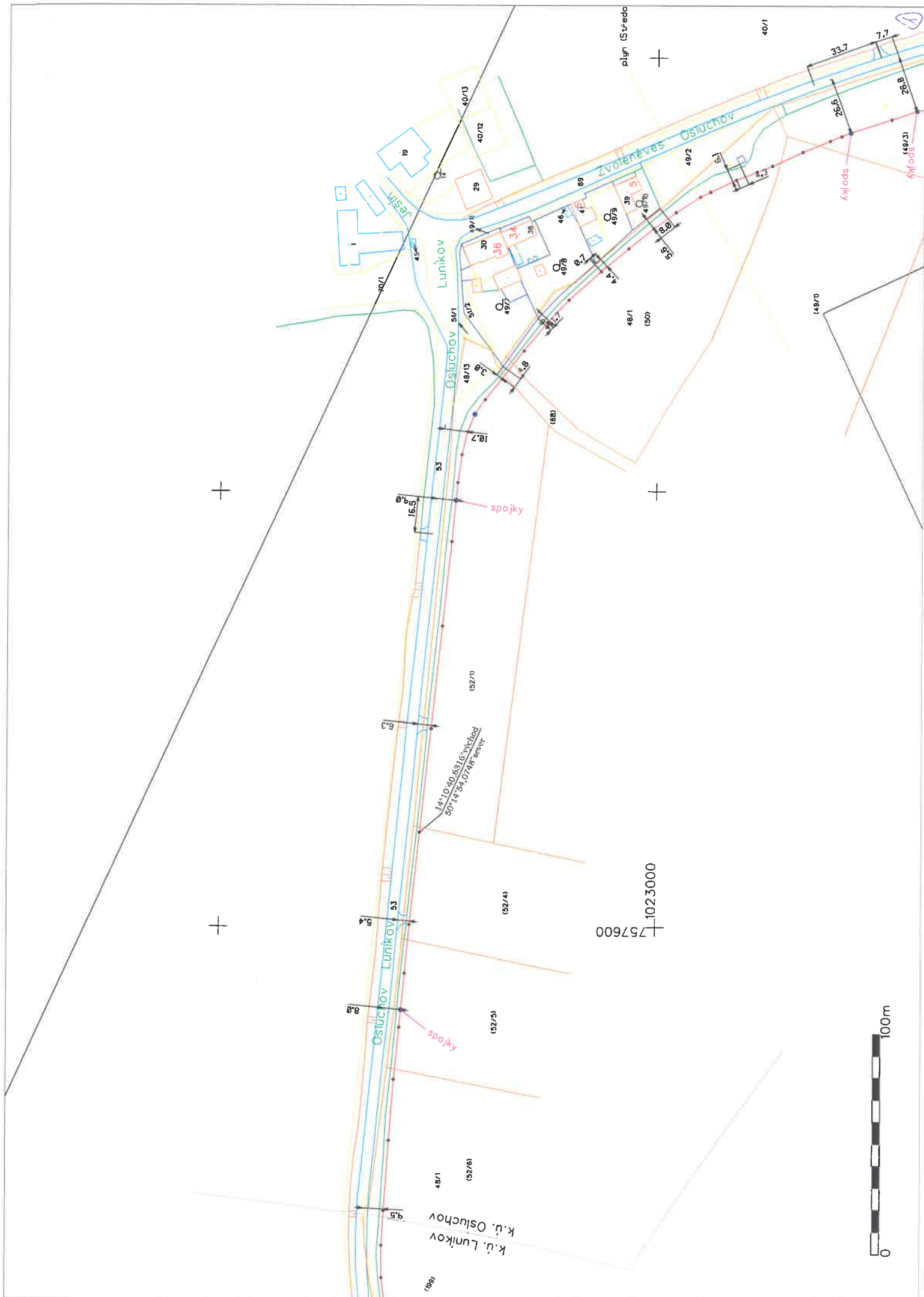


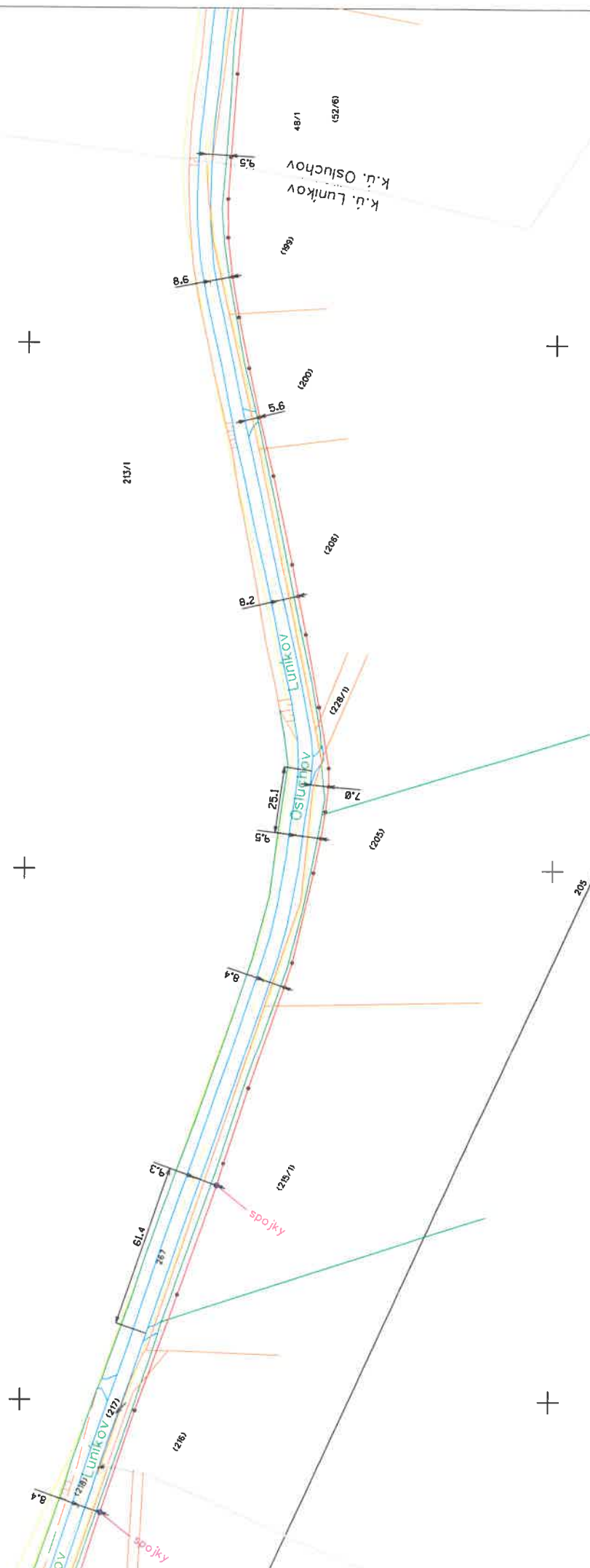
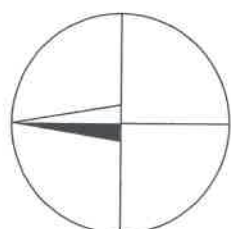
Telia Carrier Czech Republic a.s.
zastoupena společností SITEL, spol. s r.o.
IČO: 44797320
Nad Elektrárnou 1526/45
106 00 Praha 10

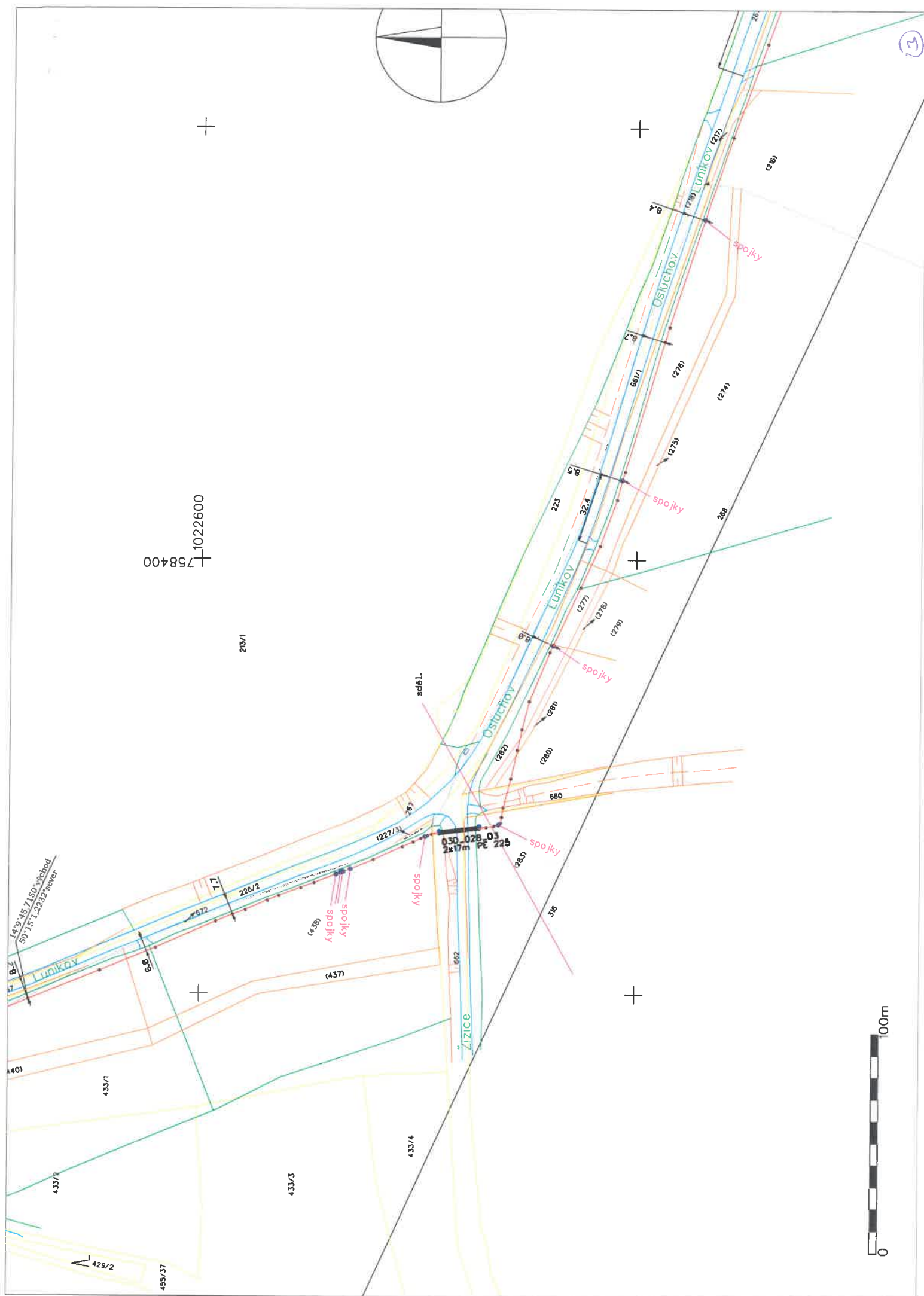


Přílohy: polohopisný plán

Kopie: žádné







Zastoupena společností SITEL, spol. s r.o.
se sídlem Baarova 957/15, Praha 4, PSC 140 00
tel.: 267 198 111, fax: 267 198 222
web: www.sitel.cz
IČ: 44797320, DIČ: CZ44797320
zapsána v OR u MS v Praze, oddíl C, vložka 6725



UPC Česká republika, s.r.o.

zastoupena společností

InfoTel, spol. s r.o.

Závišova 5, 140 00 Praha 4, Česká republika

Novolišeňská 2678/18, 628 00 Brno-Líšeň

IČ: 00562262

IČ: 46981071

T +420 261 107 111 F +420 261 107 100

T +420 544 422 111 F +420 544 422 155

4roads s.r.o.

Bence Tolnai

Jugoslávských partyzánů 1426/7

16000 Praha 6

**VYJÁDŘENÍ O EXISTENCI VEDENÍ VEŘEJNÉ KOMUNIKAČNÍ SÍTĚ (VVKS)
A VŠEOBECNÉ PODMÍNKY OCHRANY VEDENÍ VEŘEJNÉ KOMUNIKAČNÍ SÍTĚ
SPOLEČNOSTI UPC Česká republika, s.r.o.**

vydané podle § 101 zákona č. 127/2005 Sb., o elektronických komunikacích a o změně některých souvisejících zákonů (zákon o elektronických komunikacích), v e znění pozdějších předpisů a § 161 zákona 183/2006 Sb., o územním plánování a stavebním řádu (stavební zákon).

Číslo žádosti: **E019670/18**
Název akce/stavby: **III/24025 a III/24027 Žižice - Jesín**
Vyřizuje: **Syříšův Jaroslav / +420 606 776 154**
Naše značka: **2348/2018**
Datum: **20.12.2018**
Umístěno:

Katastrální území: **Ješín (659169), Žižice (797561), Luníkov (797529), Osluchov (797545)**

Číslo parcely:

Důvod vydání vyjádření: **Jiný důvod**
Popis důvodu žádosti: **informace o poloze sítě**

Žádost o souhlas se zjednodušeným územním řízením: **Ne**

Žádost o souhlas s veřejnoprávní smlouvou: **Ne**

Společnost InfoTel, spol. s r.o. (dále jen *InfoTel*) zplnomocněna od 1.3.2017 k zastupování společnosti UPC Česká republika, s.r.o. (dále jen *UPC*) jako vlastníka sítě elektronických komunikací ve správních, stavebně – správních, povolenacích a jiných řízeních na základě Vaší žádosti o vyjádření o existenci sítě po určení a vyznačení zájmového území a na základě stanovení důvodu pro vydání vyjádření vydává **následující vyjádření:**

ve staveništi předmětné stavby se nachází vedení veřejné komunikační sítě a jeho ochranné pásmo

společnosti UPC, jejíž existence a poloha je zakreslena v příloze tohoto vyjádření. Ochranné pásmo VVKS je v souladu s ustanovením § 102 zákona č. 127/2005 Sb., o elektronických komunikacích a o změně některých souvisejících zákonů stanoveno rozsahem 1,5 m po stranách krajní hrany vedení VVKS (dále jen *Ochranné pásmo*).

Podzemní VVKS jsou uloženy v pískovém loži volně v zemní rýze, kryty cihlou, folií nebo zákrytovou deskou nebo v chráničkách PE, optické kabely v chráničkách HDPE.

Nadzemní VVKS jsou vedeny:

(1) Vyjádření je platné pouze v rámci předmětné stavby a pro důvod vydání vyjádření stanovený žadatelem v žádosti.

Společnost UPC souhlasí s umístěním a realizací stavby s tím, že stavebník nebo jím pověřená třetí osoba dodrží níže uvedené podmínky včetně Všeobecných podmínek ochrany VVKS společnosti UPC, které jsou součástí tohoto vyjádření.

Vyjádření pozbývá platnosti uplynutím doby platnosti, změnou rozsahu zájmového území i změnou důvodu vydání vyjádření uvedeného v žádosti nebo nesplněním povinnosti stavebníka dle bodu 2 tohoto vyjádření, to vše v závislosti na tom, která ze skutečností rozhodná pro pozbytí platnosti tohoto vyjádření nastane nejdříve. **Platnost vyjádření je 1 rok od data vydání.**

(2) Stavebník, nebo jím pověřená třetí osoba, **je povinen bez zbytečného odkladu vyzvat společnost UPC ke stanovení konkrétních podmínek ochrany VVKS, případně k přeložení VVKS poté, kdy zjistil, že jeho záměr**, pro který podal shora označenou žádost, je v kolizi s VVKS a nebo zasahuje do *Ochranného pásma* VVKS a v rámci realizace záměru bude **nutná manipulace, úprava, přeložení VVKS. Výzva ke stanovení konkrétních podmínek ochrany VVKS při manipulaci, úpravě, přeložení VVKS, musí být podána na UPC nejpozději však před počátkem zpracování projektové dokumentace stavby** a to prostřednictvím pověřené osoby společnosti InfoTel - Jaroslav Syřiště, tel.: 606 776 154, e-mail: jaroslav_syriste@infotel.cz (dále jen POS).

(3) Stavebník, který vyvolal překládku VVKS je dle ustanovení § 104 odst. 16 zákona č. 127/2005 Sb., o elektronických komunikacích a o změně některých souvisejících zákonů povinen uhradit společnosti UPC veškeré náklady související s vyvolanou překládkou dotčeného VVKS, a to na úrovni stávajícího technického řešení. Překládku rozvodu UPC zařadí stavebník do projektové dokumentace a rozpočtu své stavby.

(4) **Pro účely přeložení VVKS dle bodu (3) tohoto vyjádření je stavebník povinen uzavřít se společností UPC „Dohodu o provedení vynucené překládky podzemního vedení sítě elektronických komunikací“ a „Smlouvu o budoucí smlouvě o zřízení služebnosti inženýrské sítě“** v dostatečném časovém předstihu před zahájením stavby (nejlépe před zahájením stavebně správního řízení na příslušném stavebním úřadě).

(5) Před zahájením stavby stavebník zajistí vytýčení podzemního vedení komunikační sítě VVKS přímo na místě stavby. Vytýčení proti objednavce provede společnost Sitel spol. s r.o., Nad Elektrárnou 1526/45, 106 00 Praha 10, vytyceni@sitel.cz, tel. 267 198 235, nutno kontaktovat s 14-ti denním předstihem. S ohledem na to, že správce VVKS neodpovídá za změny jejího prostorového umístění provedené bez jeho vědomí, je nutno ověřit i po vytýčení sítí výškové a prostorové umístění VVKS UPC sondami.

(6) Bez ohledu na všechny shora v tomto vyjádření uvedené skutečnosti je stavebník, nebo jím pověřená třetí osoba povinen řídit se Všeobecnými podmínkami ochrany VVKS společnosti UPC, které jsou nedílnou součástí tohoto vyjádření.

V případě jakýkoliv dotazů k poloze VVKS a její dokumentaci lze kontaktovat taktéž výše uvedenou pověřenou osobu společnosti InfoTel.

Vyjádření platí i za síť zaniklé společnosti Sloane Park Property Trust, a.s. Tato firma byla ke dni 1.7.2011 sloučena do UPC Česká republika, s.r.o.

Přílohami vyjádření jsou:

- Všeobecné podmínky ochrany VVKS společnosti UPC
- Situační výkres 3xA4 (obsahuje zákres VVKS v zájmovém/dotčeném území vyznačeném žadatelem)

Vyjádření vydala společnost InfoTel dne: 20.12.2018



Jaroslav Syřiště

Všeobecné podmínky ochrany VVKS společnosti UPC

I. Obecná ustanovení

1. Stavebník, nebo jím pověřená třetí osoba, je povinen při provádění jakýchkoliv činností, zejména stavebních nebo jiných prací, při odstraňování havárií a projektování staveb, řídit se platnými právními předpisy, technickými a odbornými normami, správnou praxí v oboru stavebnictví a technologickými postupy a učinit veškerá opatření nezbytná k tomu, aby nedošlo k poškození nebo ohrožení VVKS ve vlastnictví společnosti UPC a je výslovně srozuměn s tím, že VVKS jsou zajišťovány ve veřejném zájmu a jsou chráněny právními předpisy.
2. Při jakékoliv činnosti v blízkosti vedení VVKS je stavebník, nebo jím pověřená třetí osoba, povinen respektovat ochranné pásmo VVKS tak, aby nedošlo k poškození nebo zamezení přístupu k VVKS. Při křížení nebo souběhu činností s VVKS je povinen řídit se platnými právními předpisy, technickými a odbornými normami, správnou praxí v oboru stavebnictví a technologickými postupy. Při jakékoliv činnosti ve vzdálenosti menší než 1,5 m od krajního vedení vyznačené trasy podzemního VVKS (dále jen PVVKS) se musí pracovat s nejvyšší opatrností a jen s ručním náradím bez použití mechanizace.
3. Pro případ porušení kterékoliv z povinností stavebníka, nebo jím pověřené třetí osoby, založené Všeobecnými podmínkami ochrany VVKS společnosti UPC je stavebník, nebo jím pověřená třetí osoba, odpovědný za veškeré náklady a škody, které společnosti UPC vzniknou porušením jeho povinností.
4. V případě, že budou zemní práce zahájeny po uplynutí doby platnosti příslušného vyjádření, musí být takto neplatné vyjádření aktualizováno. Je třeba požádat o vydání nového vyjádření, které bude podkladem pro následné vytýčení nebo určení polohy VVKS.

II. Součinnost stavebníka při činnostech v blízkosti VVKS

1. Započetí činnosti je stavebník, nebo jím pověřená třetí osoba, povinen oznámit POS (pověřená osoba společnosti InfoTel, spol. s r.o.) a to v dostatečném časovém předstihu (alespoň 10 pracovních dní před zahájením stavebních prací). Oznámení musí obsahovat číslo vyjádření, k němuž se vztahují tyto podmínky.
2. Před započatím zemních prací či jakékoliv jiné činnosti je stavebník, nebo jím pověřená třetí osoba, povinen zajistit vyznačení tras PVVKS na terénu dle polohopisné dokumentace. S vyznačenou trasou PVVKS prokazatelně seznámí všechny osoby, které budou činnosti provádět.
3. Při provádění zemních prací v blízkosti PVVKS je stavebník, nebo jím pověřená třetí osoba, povinen postupovat tak, aby nedošlo ke změně hloubky uložení nebo prostorového uspořádání PVVKS. Odkryté PVVKS je stavebník, nebo jím pověřená třetí osoba, povinen zabezpečit proti prověšení, poškození a odcizení.
4. Při zjištění rozporu mezi vytýčením/údaji o poloze PVVKS a skutečností či při jejím narušení stavebník zastaví pracovní činnost a neprodleně informuje POS, tím není dotčena trestní či hmotná odpovědnost stavebníka za způsobené škody. V pracích lze pokračovat až po projednání a schválení dalšího postupu.
5. Při provádění zemních prací, u kterých nastane odkrytí PVVKS, je povinen stavebník, nebo jím pověřená třetí osoba před zakrytím PVVKS vyzvat POS ke kontrole. Zához je oprávněn provést až poté, kdy prokazatelně obdržel souhlas POS. Pracovníci stavebníka provádějící zemní práce zhutní zeminu pod VVKS a to uloží před záhozem do pískového lože, vedení bude mechanicky chráněno (cihla, zákrytové desky, další zához proveden tříděnou zeminou), cca 30cm pod definitivním povrchem bude umístěna výstražná folie oranžové barvy.
6. Stavebník, nebo jím pověřená třetí osoba, není oprávněn manipulovat s kryty kabelových komor a vstupovat do kabelových komor bez souhlasu společnosti UPC.
7. Stavebník, nebo jím pověřená třetí osoba, není oprávněn trasu PVVKS mimo vozovku přejíždět vozidly nebo Stavební mechanizací, a to až do doby, než PVVKS řádně zabezpečí proti mechanickému poškození. Stavebník, nebo jím pověřená třetí osoba, je povinen projednat s POS způsob mechanické ochrany trasy PVVKS.
8. Stavebník, nebo jím pověřená třetí osoba, není oprávněn na trase PVVKS (včetně ochranného pásma) jakkoliv měnit nivělitu terénu, vysazovat trvalé porosty ani měnit rozsah chodníků, parkovišť, komunikací, zpevněných ploch, apod.

9. Stavebník, nebo jím pověřená třetí osoba, není oprávněn užívat, přemísťovat a odstraňovat technologické, ochranné a pomocné prvky VVKS.

10. Stavebník, nebo jím pověřená třetí osoba, není oprávněn bez předchozího projednání s POS jakkoliv manipulovat s případně odkrytými prvky VVKS, zejména s ochrannou skříní optických spojek, optickými spojkami, technologickými rezervami či jakýmkoliv jiným zařízením VVKS.

11. Stavebník, nebo jím pověřená třetí osoba, je povinen každé poškození i krádež VVKS neprodleně od okamžiku zjištění takové skutečnosti, oznámit POS.

12. Stavebník nebo jím pověřená třetí osoba, je povinen manipulační a skladové plochy zřizovat v takové vzdálenosti od NVVKS (nadzemního vedení veřejné komunikační sítě), aby činnosti na/v manipulačních a skladových plochách nemohly být vykonávány ve vzdálenost menší než 1m od NVVKS.

13. Při přepravě nebo manipulaci vysokého nákladu nebo mechanizace pod trasou NVVKS je stavebník, nebo jím pověřená třetí osoba, povinen respektovat výšku vedení nad zemí, případně potřebnou změnu výšky vedení projednat s POS.

14. Po ukončení stavebních činností musí být před záhozem pozvána POS k prohlídce stavu PVVKS, která sepsáním protokolu potvrdí souhlas se záhozem odkrytého vedení .

III. Práce v budovách a odstraňování budov

1. Stavebník, nebo jím pověřená třetí osoba, je povinen před zahájením jakýchkoliv prací v budovách, kterými by mohl ohrozit stávající VVKS, prokazatelně kontaktovat POS a zajistit u společnosti UPC bezpečné odpojení VVKS.

2. Při provádění činností v budovách je stavebník, nebo jím pověřená třetí osoba, povinen v souladu s právními předpisy, technickými a odbornými normami, správnou praxí v oboru stavebnictví a technologickými postupy provést mimo jiné průzkum vnějších i vnitřních vedení VVKS na omítce i pod ní.

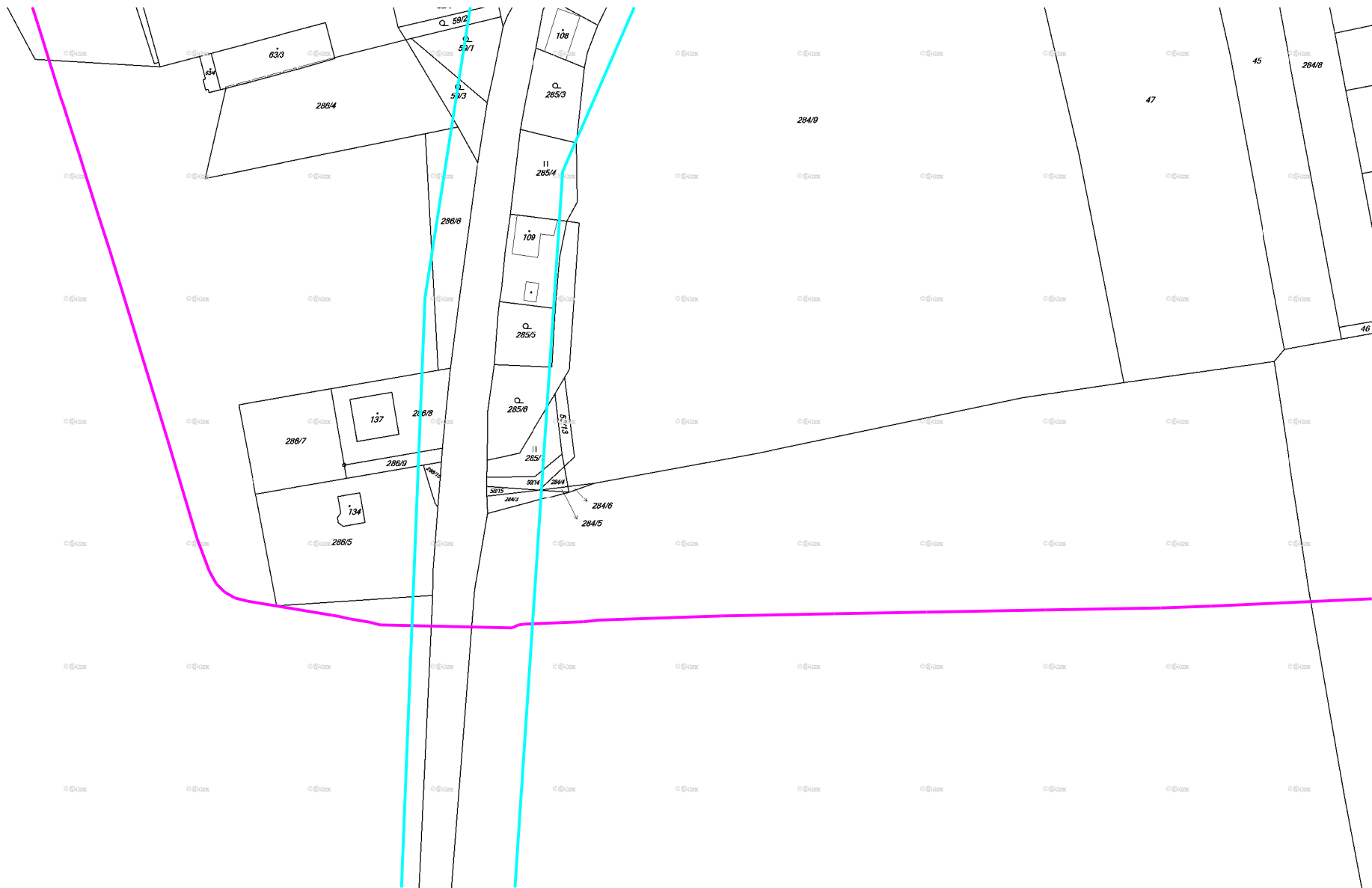
IV. Součinnost stavebníka při přípravě stavby

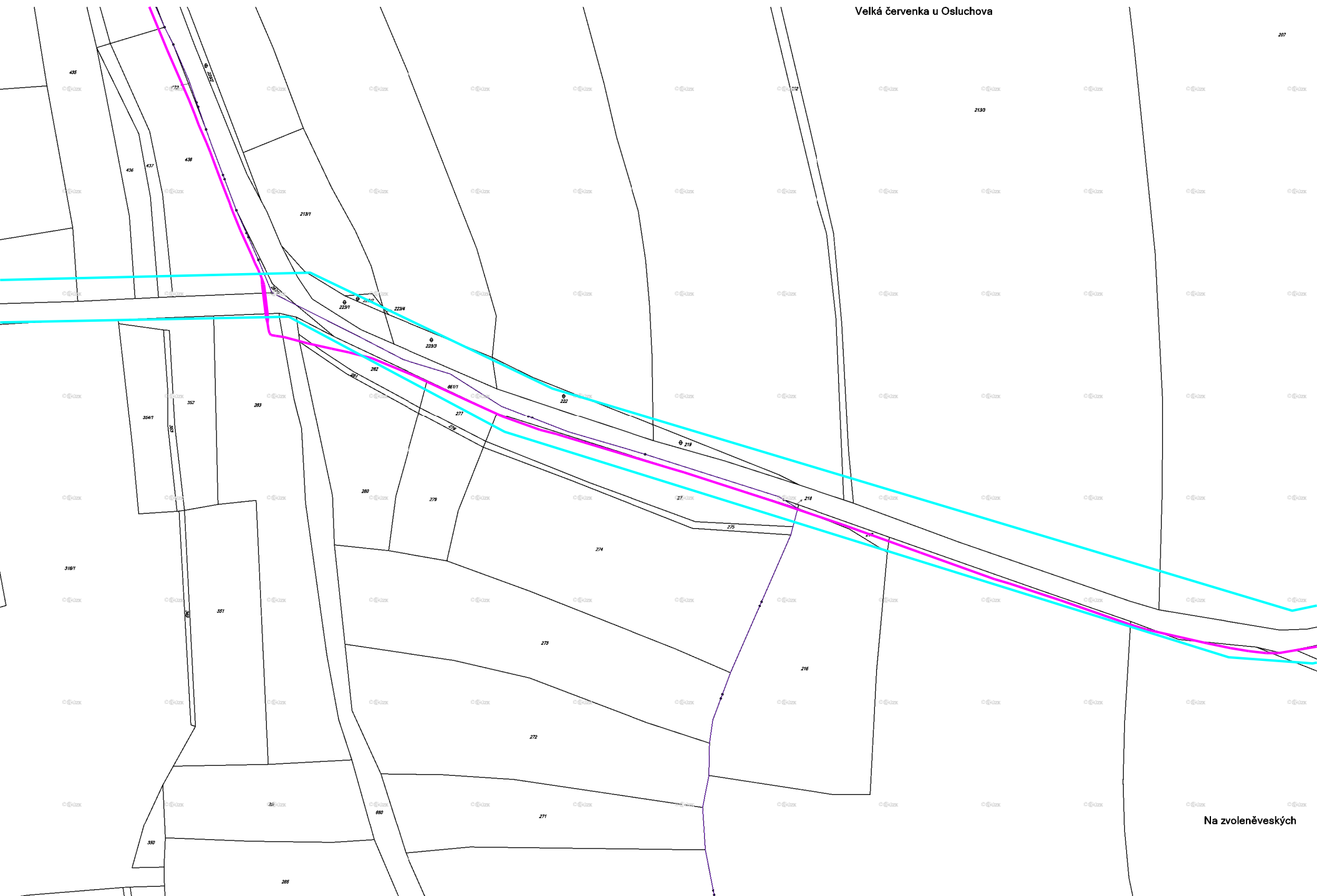
1. Pokud by činností stavebníka, nebo jím pověřené třetí osoby, k níž je třeba povolení správního orgánu dle zvláštního právního předpisu, mohlo dojít k ohrožení či omezení VVKS, je stavebník, nebo jím pověřená třetí osoba, povinen kontaktovat POS a předložit zakreslení VVKS do příslušné dokumentace stavby (projektové, realizační, koordinační atp.).

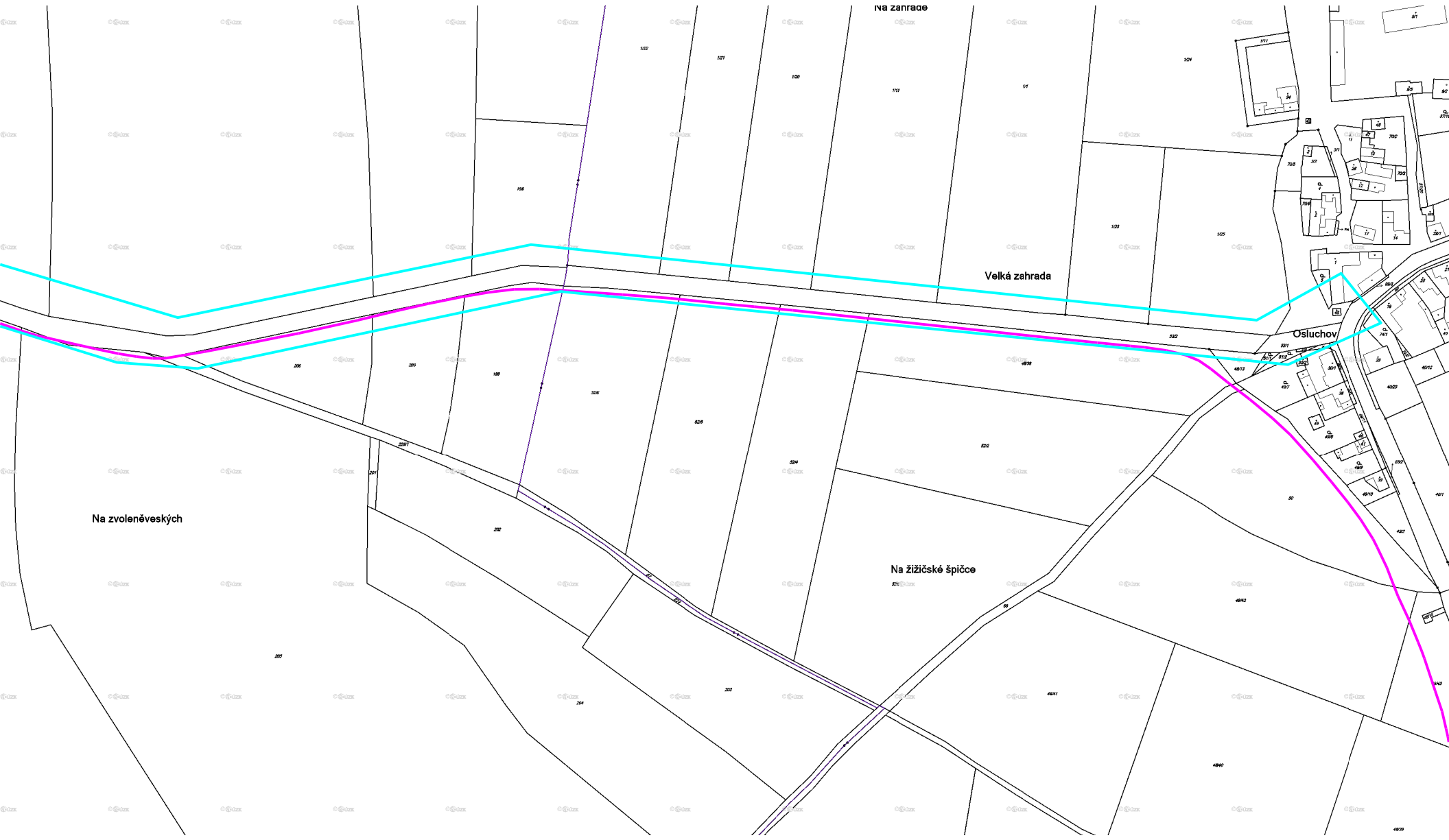
2. V případě, že pro činnosti stavebníka, nebo jím pověřené třetí osoby, není třeba povolení správního orgánu dle zvláštního právního předpisu, je stavebník, nebo jím pověřená třetí osoba, povinen předložit zakreslení trasy VVKS i s příslušnými kótami do zjednodušené dokumentace (katastrální mapa, plánec), ze které bude zcela patrná míra dotčení VVKS.

3. Pokud by navrhované stavby (produktovody, energovody aj.) svými ochrannými pásmy zasahovaly do prostoru stávajících tras a zařízení VVKS, či do jejich ochranných pásem, je stavebník, nebo jím pověřená třetí osoba, povinen realizovat taková opatření, aby mohla být prováděna údržba a opravy VVKS, a to i za použití mechanizace, otevřeného plamene a podobných technologií.

Vydáno spol. UPC Česká republika, s.r.o. dne: 20.12.2018







**VYJÁDŘENÍ O EXISTENCI SÍTĚ ELEKTRONICKÝCH KOMUNIKACÍ
společnosti Česká telekomunikační infrastruktura a.s.
(„Vyjádření“)**

**A VŠEOBECNÉ PODMÍNKY OCHRANY SÍTĚ ELEKTRONICKÝCH KOMUNIKACÍ
společnosti Česká telekomunikační infrastruktura a.s.
(„Všeobecné podmínky ochrany SEK“)**

toto Vyjádření a Všeobecné podmínky ochrany SEK je vydané dle ustanovení § 101 zákona č. 127/2005 Sb., o elektronických komunikacích a o změně některých souvisejících zákonů, v platném znění („**Zákon o elektronických komunikacích**“), a dle ustanovení § 161 zákona č. 183/2006 Sb., o územním plánování a stavebním řádu, v platném znění („**Stavební zákon**“), a dle příslušných ustanovení zákona č. 89/2012 Sb., občanského zákoníku, v platném znění („**Občanský zákoník**“)

Číslo jednací: 801200/18

Číslo žádosti: 0118 328 490 („Žádost“)

Název akce („ Stavba “)	III/24025 a III/24027 Žižice-Ješín	
Důvod vydání Vyjádření („ Důvod vyjádření “)	Informace o poloze sítě	
Žadatel	4roads s.r.o.	
Stavebník	4roads s.r.o.	
Zájmové území	Okres	Kladno
	Obec	Velvary, Žižice
	Kat. území / č. parcely	Žižice; Osluchov; Luníkov; Ješín
Platnost Vyjádření	5. 12. 2020 („Den konce platnosti Vyjádření“)	

Žadatel Žádostí určil a vyznačil Zájmové území, jakož i určil Důvod Vyjádření.

Na základě určení a vyznačení Zájmového území Žadatelem a na základě určení Důvodu Vyjádření vydává společnost Česká telekomunikační infrastruktura a.s. následující Vyjádření:

Dojde ke střetu se sítí elektronických komunikací (dále jen „**SEK**“) společnosti **Česká telekomunikační infrastruktura a.s.**

- (I) Na Žadatelem určeném a vyznačeném Zájmovém území se vyskytuje SEK společnosti Česká telekomunikační infrastruktura a.s.; a
- (II) Stavebník nebo jím pověřená třetí osoba je povinen řídit se Všeobecnými podmínkami ochrany SEK, které jsou nedílnou součástí Vyjádření; a
- (III) pro případ, že bude nezbytné přeložení SEK, zajistí vždy takové přeložení SEK její vlastník, společnost Česká telekomunikační infrastruktura a.s. Stavebník, který vyvolal překládku SEK je dle ustanovení § 104 odst. 17 Zákona o elektronických komunikacích povinen uhradit společnosti Česká telekomunikační infrastruktura a.s. veškeré náklady na nezbytné úpravy dotčeného úseku SEK, a to na úrovni stávajícího technického řešení; a
- (IV) pro účely přeložení SEK dle bodu (III) tohoto Vyjádření je Stavebník povinen uzavřít se společností Česká telekomunikační infrastruktura a.s. Smlouvu o realizaci překládky SEK; a
- (V) Stavebník a/nebo Žadatel není oprávněn užít toto Vyjádření k podání jakékoliv žádosti o vydání jakéhokoliv správního rozhodnutí či jiného rozhodnutí majícího obdobný charakter.

Číslo jednací: 801200/18

Číslo žádosti: 0118 328 490

Vyjádření je platné pouze pro Zájmové území určené a vyznačené Žadatelem, jakož i pro Důvod Vyjádření stanovený a určený Žadatelem v Žádosti.

Vyjádření pozbývá platnosti i) dnem, kdy je Žadatelem a/nebo Stavebníkem použito k podání žádosti o vydání jakéhokoliv správního rozhodnutí či jiného rozhodnutí majícího obdobný charakter a/nebo dnem zahájení jakéhokoliv správního rozhodnutí či jiného rozhodnutí majícího obdobný charakter, ve kterém bylo Vyjádření použito, ii) uplynutím doby platnosti v tomto Vyjádření uvedené, iii) změnou rozsahu Zájmového území či změnou Důvodu Vyjádření uvedeného v Žádosti a/nebo iv) porušením Všeobecných podmínek ochrany SEK, to vše v závislosti na tom, která ze skutečností rozhodná pro pozbytí platnosti Vyjádření nastane nejdříve.

Společnost Česká telekomunikační infrastruktura a.s. vydáním tohoto Vyjádření poskytla Žadateli pro Žadatelem určené a vyznačené Zájmové území veškeré informace o SEK dostupné společnosti Česká telekomunikační infrastruktura a.s. ke dni podání Žádosti.

Ze strany společnosti Česká telekomunikační infrastruktura a.s. může v některých případech docházet ke zpracování Vašich osobních údajů. Ke zpracování Vašich osobních údajů dochází vždy v souladu s platnými právními předpisy. Konkrétní zásady a podmínky zpracování osobních údajů společnosti Česká telekomunikační infrastruktura a.s. jsou dostupné na stránce <https://www.cetin.cz/zasady-ochrany-osobnich-udaju>.

V případě dotazů k Vyjádření kontaktujte prosím asistenční linku 238 461 111.

Přílohami Vyjádření jsou:

- *Všeobecné podmínky ochrany SEK*
- *Informace k vytýčení SEK ve vlastnictví společnosti Česká telekomunikační infrastruktura a.s.*
- *Informace o možném napojení na SEK ve vlastnictví společnosti Česká telekomunikační infrastruktura a.s.*
- *Situační výkres (obsahuje Zájmové území určené a vyznačené Žadatelem a výřezy účelové mapy SEK)*

Vyjádření vydala společnost **Česká telekomunikační infrastruktura a.s.** dne: 5. 12. 2018.


Česká telekomunikační infrastruktura a.s.
Olšanská 2681/6
130 00 Praha 3
DIČ: CZ04084063


VŠEOBECNÉ PODMÍNKY OCHRANY SÍTĚ ELEKTRONICKÝCH KOMUNIKACÍ společnosti Česká telekomunikační infrastruktura a.s.

1. PLATNOST VŠEOBECNÝCH PODMÍNEK

- i) Tyto Všeobecné podmínky ochrany sítě elektronických komunikací (dále jen „**VPOSEK**“) tvoří součást Vyjádření (jak je tento pojem definován níže v článku 2 VPOSEK).
- ii) V případě rozporu mezi Vyjádřením a těmito VPOSEK mají přednost ustanovení Vyjádření, pokud není těmito VPOSEK stanoveno jinak.

2. DEFINICE

Níže uvedené termíny, jsou-li použity v těchto VPOSEK a uvozeny velkým písmenem, mají následující význam:

„**CETIN**“ znamená Česká telekomunikační infrastruktura a.s. se sídlem Olšanská 2681/6, Praha 3 PSČ 130 00, IČO: 04084063, zapsaná v obchodním rejstříku vedeném Městským soudem v Praze pod spz. B 20623;

„**Den**“ je kalendářní den;

„**Kabelovod**“ podzemní zařízení sestávající se z tělesa Kabelovodu a kabelových komor, sloužící k zatahování kabelů a ochranných trubek;

„**Občanský zákoník**“ znamená zákon č. 89/2012 Sb., občanský zákoník, ve znění pozdějších předpisů;

„**POS**“ je zaměstnanec společnosti CETIN, pověřený ochranou sítě, Petr Vlk, tel.: 602 384 122, e-mail: petr.vlk@cetin.cz nebo Martin Bárta, tel.: 724 174 105, e-mail: martin.barta@cetin.cz;

„**Pracovní den**“ znamená Den, který není v České republice dnem pracovního klidu nebo státem uznaným svátkem;

„**Příslušné požadavky**“ znamená jakýkoli a každý příslušný právní předpis, vč. technických norem, nebo normativní právní akt veřejné správy či samosprávy, nebo jakékoli rozhodnutí, povolení, souhlas nebo licenci, včetně podmínek, které s ním souvisí;

„**Překládka**“ je stavba spočívající ve změně trasy vedení SEK ve vlastnictví CETIN nebo přemístění zařízení SEK ve vlastnictví CETIN; Stavebník, který Překládku vyvolal, je dle ustanovení § 104 odst. 17 Zákona o elektronických komunikacích povinen uhradit společnosti CETIN veškeré náklady na nezbytné úpravy dotčeného úseku SEK, a to na úrovni stávajícího technického řešení;

„**SEK**“ je síť elektronických komunikací ve vlastnictví CETIN;

„**Stavba**“ je stavba a/nebo činnosti ve vztahu, k níž bylo vydáno Vyjádření, a je prováděna Stavebníkem a/nebo Žadatelem v souladu s Příslušnými požadavky, povolená příslušným správním rozhodnutím vydaným dle Stavebního zákona;

„**Stavebník**“ je osoba takto označená ve Vyjádření;

„**Stavební zákon**“ je zákon č. 183/2006 Sb., o územním plánování a stavebním řádu;

„**Vyjádření**“ je vyjádření o existenci sítě elektronických komunikací vydané společností CETIN dne 5. 12. 2018 pod č.j. 801200/18;

„**Zájmové území**“ je území označené Žadatelem a/nebo Stavebníkem v Žádosti;

„**Situační výkres**“ je výkres, který je přílohou Vyjádření a obsahuje Zájmové území určené a vyznačené Žadatelem v Žádosti a výřezy účelové mapy SEK;

„**Zákon o elektronických komunikacích**“ je zákon č. 127/2005 Sb., o elektronických komunikacích a o změně některých souvisejících zákonů, ve znění pozdějších předpisů;

„**Žadatel**“ je osoba takto označená ve Vyjádření.

„**Žádost**“ je žádost, kterou Žadatel a/nebo Stavebník požádal CETIN o vydání Vyjádření.

3. PLATNOST A ÚČINNOST VPOSEK

Tyto VPOSEK jsou platné a účinné dnem odeslání Vyjádření na i) adresu elektronické pošty Stavebníka a/nebo Žadatele uvedenou v Žádosti nebo ii) adresu pro doručení prostřednictvím poštovní přepravy uvedenou Stavebníkem a/nebo Žadatelem v Žádosti.

4. OBECNÁ PRÁVA A POVINNOSTI STAVEBNÍKA A/NEBO ŽADATELE

- (i) Stavebník, Žadatel je výslovně srozuměn s tím, že SEK je veřejné prospěšným zařízením, byla zřízena ve veřejném zájmu a je chráněna Příslušnými požadavky.
- (ii) SEK je chráněna ochranným pásmem, jehož rozsah je stanoven (a) ustanovením § 102 Zákona o elektronických komunikacích a/nebo (b) právními předpisy účinnými před Zákonem o elektronických komunikacích, není-li Příslušnými požadavky stanoveno jinak.
- (iii) Stavebník, Žadatel nebo jím pověřená třetí osoba, je povinen při provádění Stavby nebo jiných prací, při odstraňování havárií a projektování staveb, řídit se Příslušnými požadavky, správnou praxí v oboru stavebnictví a technologickými postupy a je povinen učinit veškerá nezbytná opatření vyžadovaná Příslušnými požadavky k ochraně SEK před poškozením. Povinnosti dle tohoto odstavce má Stavebník rovněž ve vztahu k SEK, které se nachází mimo Zájmové území.
- (iv) Při zjištění jakéhokoli rozporu mezi údaji v Situačním výkresu, který je přílohou Vyjádření a skutečným stavem, je Stavebník a/nebo Žadatel povinen bez zbytečného odkladu, nejpozději Den následující po zjištění takové skutečnosti, zjištěný rozpor oznámit POS.
- (v) Stavebník, Žadatel nebo jím pověřená třetí osoba, je povinen každé poškození či krádež SEK bezodkladně, nejpozději Den následující po zjištění takové skutečnosti, oznámit takovou skutečnost dohledovému centru společnosti CETIN na telefonní číslo +420 238 464 190.
- (vi) Bude-li Stavebník, Žadatel nebo jím pověřená třetí osoba na společnosti CETIN požadovat, aby se jako účastník správního řízení, pro jehož účely bylo toto Vyjádření vydáno, vzdala práva na odvolání proti rozhodnutí vydanému ve správním řízení, je oprávněn kontaktovat POS.

5. POVINNOSTI STAVEBNÍKA PŘI PŘÍPRAVĚ STAVBY

- (i) Při projektování Stavby je Stavebník povinen zajistit, aby projektová dokumentace Stavby (i) zohledňovala veškeré požadavky na ochranu SEK vyplývající z Příslušných požadavků, zejména ze Zákona o elektronických komunikacích a Stavebního zákona, (ii) respektovala správnou praxi v oboru stavebnictví a technologické postupy a (iii) umožňovala, aby i po provedení a umístění Stavby dle takové projektové dokumentace byla společnost CETIN, jako vlastník SEK schopna bez jakýkoliv omezení a překážek provozovat SEK, provádět údržbu a opravy SEK.
- (ii) Nebude-li možné projektovou dokumentací zajistit některý, byť i jeden z požadavků dle předchozího odstavce (i) a/nebo umístění Stavby by mohlo způsobit, že nebude naplněn některý, byť i jeden z požadavků dle předchozího odstavce (i), vyvolá Stavebník Překládku.
- (iii) Při projektování Stavby, která se nachází nebo je u ní zamýšlena, že se bude nacházet v ochranném pásmu radiových tras společnosti CETIN a překračuje výšku 15 m nad zemským povrchem, a to včetně dočasných objektů zařízení staveníště (jeřáby, konstrukce, atd.) je Stavebník povinen písemně kontaktovat POS za účelem získání konkrétního stanoviska a podmínek k ochraně radiových tras společnosti CETIN a pro určení, zda Stavba vyvolá Překládku. Ochranné pásmo radiových tras v šíři 50m je zakresleno do situačního výkresu, který je součástí tohoto Vyjádření.

VŠEOBECNÉ PODMÍNKY OCHRANY SÍTĚ ELEKTRONICKÝCH KOMUNIKACÍ společnosti Česká telekomunikační infrastruktura a.s.

- (iv) Pokud se v Zájmovém území nachází podzemní silové vedení (NN) ve vlastnictví společnosti CETIN, je Stavebník povinen ve vztahu k projektové dokumentaci zajistit totéž, co je uvedeno pod písm (i) tohoto článku 5, přičemž platí, že Stavebník vyvolá Překládku v případech uvedených pod písm (ii) tohoto článku 5.
- (v) Stavebník je povinen při projektování Stavby, která je stavbou (a) zařízení silových elektrických sítí (VN, VVN a ZVVN) a/nebo (b) trakčních vedení, provést výpočet či posouzení rušivých vlivů na SEK, zpracovat ochranná opatření, to vše dle a v souladu s Příslušnými požadavky. Stavebník je povinen nejpozději třicet (30) Dnů před podáním žádosti o vydání příslušného správního rozhodnutí k umístění Stavby dle Stavebního zákona předat POS výpočet či posouzení rušivých vlivů na SEK a zpracovaná ochranná opatření.
- (vi) Je-li Stavba v souběhu s Kabelovodem, nebo Kabelovod kříží, je Stavebník povinen nejpozději ke Dni, ke kterému započne se zpracováním projektové dokumentace ke Stavbě, oznámit POS a projednat s POS (a) veškeré případy, kdy trajektorie podvrtní a protlaků budou vedeny ve vzdálenosti menší, než je 1,5 m od Kabelovodu a (b) jakékoliv výkopové práce, které budou nebo by mohly být vedeny v úrovni či pod úrovní Kabelovodu nebo kabelové komory.
- (vii) Je-li Stavba umístěna nebo má být umístěna v blízkosti Kabelovodu, ve vzdálenosti menší, než jsou 2 m nebo kříží-li Stavba Kabelovod ve vzdálenosti menší, než je 0,5 m nad nebo kdekoliv pod Kabelovodem, je Stavebník povinen předložit POS k posouzení zakreslení Stavby v příčných řezech, přičemž do příčného řezu je Stavebník rovněž povinen zakreslit profil kabelové komory.
- 6. POVINNOSTI STAVEBNÍKA PŘI PROVÁDĚNÍ STAVBY**
- (i) Stavebník je před započítím jakýchkoliv zemních prací ve vztahu ke Stavbě povinen vytyčit trasu SEK na terénu dle Příslušných požadavků a dle Stavebního zákona. S vytyčenou trasou SEK je Stavebník povinen seznámit všechny osoby, které budou anebo by mohly zemní práce ve vztahu ke Stavbě provádět. V případě porušení této povinnosti bude Stavebník odpovědný společnosti CETIN za náklady a škody, které porušením této povinnosti společnosti CETIN vzniknou a je povinen je společností CETIN uhradit.
- (ii) Pět (5) Pracovních dnů před započítím jakýchkoliv prací ve vztahu ke Stavbě je Stavebník povinen oznámit společnosti CETIN, že zahájí práce či činnosti ve vztahu ke Stavbě. Písemné oznámení dle předchozí věty zašle Stavebník na adresu elektronické pošty POS a bude obsahovat minimálně číslo jednací Vyjádření a kontaktní údaje Stavebníka.
- (iii) Stavebník je povinen zabezpečit a zajistit SEK proti mechanickému poškození, a to zpravidla dočasným umístěním silničních betonových panelů nad kabelovou trasou SEK. Do doby, než je zajištěna a zabezpečena ochrana SEK proti mechanickému poškození, není Stavebník oprávněn přejíždět vozidly nebo stavební mechanizací kabelovou trasu SEK. Při přepravě vysokých nákladů nebo při projíždění stroji, vozidly či mechanizací pod nadzemním vedením SEK je Stavebník povinen prověřit, zda výška nadzemního vedení SEK je dostatečná a umožňuje spolehlivý a bezpečný způsob přepravy nákladu či průjezdu strojů, vozidel či mechanizace.
- (iv) Při provádění zemních prací v blízkosti SEK je Stavebník povinen postupovat tak, aby nedošlo ke změně hloubky uložení nebo prostorového uspořádání SEK. V místech, kde SEK vystupuje ze země do budovy, rozváděče, na sloup apod. je Stavebník povinen vykonávat zemní práce se zvýšenou mírou opatrnosti, výkopové práce v blízkosti sloupů nadzemního vedení SEK je Stavebník povinen provádět v takové vzdálenosti od sloupu nadzemního vedení SEK, která je dostatečná k tomu, aby nedošlo nebo nemohlo dojít k narušení stability sloupu nadzemního vedení SEK. Stavebník je povinen zajistit, aby jakoukoliv jeho činností nedošlo bez souhlasu a vědomí společnosti CETIN (a) ke změně nivelety terénu, a/nebo (b) k výsadbě trvalých porostů, a/nebo (c) ke změně rozsahu a změně konstrukce zpevněných ploch. Pokud došlo k odkrytí SEK, je Stavebník povinen SEK po celou dobu odkrytí náležitě zabezpečit proti prověšení, poškození a odcizení.
- (v) Zjistí-li Stavebník kdykoliv během provádění prací ve vztahu ke Stavbě jakýkoliv rozpor mezi údaji v projektové dokumentaci a skutečností, je povinen bezodkladně přerušit práce a oznámit zjištěný rozpor na adresu elektronické pošty POS. Stavebník není oprávněn pokračovat v pracích ve vztahu ke Stavbě do doby, než získá písemný souhlas POS s pokračováním prací.
- (vi) Stavebník není bez předchozího písemného souhlasu společnosti CETIN oprávněn manipulovat s kryty kabelových komor, jakkoliv zakrývat vstupy do kabelových komor, a to ani dočasně, vstupovat do kabelových komor, jakkoliv manipulovat s případně odkrytými prvky SEK či s jakýmkoliv jiným zařízením se SEK souvisejícím. Rovněž bez předchozího písemného souhlasu společnosti CETIN není Stavebník oprávněn umístit nad trasou Kabelovodu jakoukoliv jinou síť technické infrastruktury v podélném směru.
- (vii) Byla-li v souladu s Vyjádřením a těmito VPOSEK odkryta SEK je Stavebník povinen tři (3) Pracovní dny před zakrytím SEK písemně oznámit POS zakrytí SEK a vyzvat ho ke kontrole před zakrytím. Oznámení Stavebníka dle předchozí věty musí obsahovat minimálně předpokládaný Den zakrytí, číslo jednací Vyjádření a kontaktní údaje Stavebníka. Stavebník není oprávněn provést zakrytí do doby, než získá písemný souhlas POS se zakrytím.
- 7. ROZHODNÉ PRÁVO**
- Vyjádření a VPOSEK se řídí českým právem, zejména Občanským zákoníkem, Zákonem o elektronických komunikacích a Stavebním zákonem. Veškeré spory z Vyjádření či VPOSEK vyplývající budou s konečnou platností řešeny u příslušného soudu České republiky.
- 8. PÍSEMNÝ STYK**
- Písemným stykem či pojmem „písemně“ se pro účely Vyjádření a VPOSEK rozumí předání zpráv jedním z těchto způsobů:
- v listinné podobě;
 - e-mailovou zprávou se zaručeným elektronickým podpisem dle zák. č. 227/2000 Sb., o elektronickém podpisu a o změně některých dalších zákonů (zákon o elektronickém podpisu), ve znění pozdějších předpisů;
- 9. ZÁVĚREČNÁ USTANOVENÍ**
- (i) Stavebník, Žadatel nebo jím pověřená třetí osoba je počinaje Dnem převzetí Vyjádření povinen užít informace a data uvedená ve Vyjádření pouze a výhradně k účelu, pro který mu byla tato poskytnuta. Stavebník, Žadatel nebo jím pověřená třetí osoba není oprávněn informace a data rozmnožovat, rozšiřovat, pronajímat, půjčovat či jinak umožnit jejich užívání třetí osobou bez předchozího písemného souhlasu společnosti CETIN.
- (ii) Pro případ porušení kterékoliv z povinností Stavebníka, Žadatele nebo jím pověřené třetí osoby, založené Vyjádřením /nebo těmito VPOSEK je Stavebník, Žadatel či jím pověřená třetí osoba odpovědný za veškeré náklady a škody, které společnosti CETIN vzniknou porušením povinnosti Stavebníka, Žadatele nebo jím pověřené třetí osoby.

Číslo jednací: 801200/18

Číslo žádosti: 0118 328 490

Informace o možném napojení na SEK ve vlastnictví společnosti Česká telekomunikační infrastruktura a.s.

Česká telekomunikační infrastruktura a.s. („CETIN“) poskytuje dle ustanovení § 161 odst. 1 Stavebního zákona tyto informace o podmínkách napojení Stavby a/nebo budovy označené v Žádosti na již existující SEK:

- (i) specifické podmínky napojení Stavby a/nebo budovy označené v Žádosti na již existující SEK Vám za společnost CETIN poskytne Buchta Lukáš, Olšanská 2681 Praha, e-mail: lukas.buchta@cetin.cz („**Kontaktní osoba CETIN**“). Kontaktní osoba CETIN pro Vás bude koordinátorem případného napojení Stavby a/nebo budovy označené v Žádosti na již existující SEK, zejména poskytne informace o technickém řešení napojení a stanoví přípojný bod na již existující SEK;
- (ii) předpokladem pro napojení Stavby a/nebo budovy označené v Žádosti na již existující SEK je získání veškerých povolení a souhlasů vyžadovaných platnými právními předpisy pro vybudování té části SEK, která je nezbytná pro napojení Stavby a/nebo budovy označené v Žádosti na již existující SEK, je-li takových povolení a souhlasů dle platných právních předpisů pro vybudování SEK třeba, a rovněž splnění veškerých technických podmínek pro napojení na již existující SEK;

Další pro Vás užitečné informace k napojení na SEK ve vlastnictví společnosti Česká telekomunikační infrastruktura a.s.:

- pokud Vaše Stavba bude umístována na základě správního rozhodnutí, doporučujeme žádost o vydání takového správního rozhodnutí podat tak, aby žádost obsahovala rovněž stavbu přípojky k SEK;
- doporučujeme stavbu přípojky k SEK v žádosti o vydání správního rozhodnutí označit jako stavební objekt - „SO trasa SEK společnosti Česká telekomunikační infrastruktura a.s.“;
- trasu přípojky k SEK a místo napojení přípojky k SEK na již existující SEK společnosti Česká telekomunikační infrastruktura a.s. konzultujte prosím s Kontaktní osobou CETIN;
- v případě, že jste dali na naše doporučení, a Vaše žádost o vydání správního rozhodnutí k umístění Stavby obsahovala rovněž stavbu přípojky k SEK, informujte Kontaktní osobu CETIN o nabytí právní moci správního rozhodnutí vydaného na Stavbu a stavbu přípojky k SEK, společnost Česká telekomunikační infrastruktura a.s. se s Vámi dohodne na postoupení práv a povinností vyplývajících ze správního rozhodnutí na stavbu přípojky k SEK a zajistí výstavbu přípojky k SEK;
- stavíte-li budovu a/nebo je-li budova podstatně rekonstruována, mějte na paměti, že taková budova musí být vybavena fyzickou infrastrukturou uvnitř budovy, která umožní zavedení sítě elektronických komunikací až do koncového bodu sítě v prostoru budovy, který užívá koncový uživatel, budova musí být vybavena přístupovým bodem budovy - upozorňujeme, že se jedná o požadavky stanovené právním předpisem, zákonem č. 194/2017 Sb., o opatřeních ke snížení nákladů na zavádění vysokorychlostních sítí elektronických komunikací a o změně některých souvisejících zákonů;
- doporučujeme provést přípravu budovy na následné vybudování vnitřních komunikačních rozvodů (např. trubkováním ve zdivu) nebo vybudovat vlastní komunikační rozvody umožňující napojení k SEK;
- stavíte-li budovu, mějte na paměti, že tato musí umožňovat vstup silnoproudých a komunikačních kabelů do budovy, umístění rozvodných skříní a provedení vnitřních silnoproudých a komunikačních rozvodů až ke koncovým bodům sítě. Vnitřní komunikační rozvody musí splňovat požadavky na zabezpečení proti zneužití;
- společnost Česká telekomunikační infrastruktura a.s. Vám nabízí zhotovení typového projektu pro realizaci vnitřních rozvodů, koncového bodu sítě a řešení vstupu vedení SEK ke koncovému bodu sítě. Máte-li o zhotovení takového typového projektu zájem, prosím obraťte se na Kontaktní osobu CETIN, dohodne s Vámi vše potřebné.

Požadujete-li jakékoliv další informace o možném napojení Stavby a/nebo budovy označené v Žádosti na již existující SEK, prosíme kontaktujte Kontaktní osobu CETIN.

A zde www.zrychlujemecesko.cz můžete zjistit, jak je lokalita, kterou jste označil v Žádosti pokryta SEK ve vlastnictví CETIN, jakou rychlost připojení SEK umožňuje, a jak takové připojení můžete získat.

Číslo jednací: 801200/18

Číslo žádosti: 0118 328 490

Informace k vytyčení *SEK*

V případě požadavku na vytyčení *PVSEK* společnosti *Česká telekomunikační infrastruktura a.s.* se, prosím, obraťte na společnosti uvedené níže.

Česká telekomunikační infrastruktura a.s. - středisko Praha a Stř.Čechy

se sídlem: Olšanská 2681/6, Praha 3, PSČ 13000

IČ: 04084063

DIČ: CZ04084063

kontakt: tel: 238461858 obslužná doba po-pa 7 - 15 hod

ARITMET

se sídlem: Praha 10, Vršovice, Užocká 962/6, PSČ: 100 00

IČ: 27951529

DIČ: CZ27951529

kontakt: Mikuláš Záworka, mobil: 606213599, e-mail: mikulas.zaworka@aritmet.cz
Ing.David Kolář, mobil: 721606015, e-mail: david.kolar@aritmet.cz

FORTEl s.r.o.

se sídlem: Nušlova 2286, 158 00 Praha 5

IČ: 62909380

DIČ: CZ62909380

kontakt: Petr Lásk, mobil: 602308933, e-mail: fortel@fortel.cz

Chadima Zdeněk

se sídlem: Máchova 257, 539 73 Skuteč

IČ: 01222163

DIČ:

kontakt: Zdeněk Chadima, tel:731115933, e-mail: z.chadima@tiscali.cz

Ing. Václav Hlavatý

se sídlem: V Lukách 2162, 269 01 Rakovník

IČ: 44255501

DIČ:

kontakt: Ing.Václav Hlavatý, mobil: 606632506, e-mail: dobrahlava@seznam.cz

Milouš Koloušek

se sídlem: Novovysočanská 827/36, 190 00 Praha - Vysočany

IČ: 76397238

DIČ:

kontakt: Milouš Koloušek, mobil:605297296, e-mail: mkolousek@ixcon.cz

Miroslav Forchtner

se sídlem: Vinice ev.č.4, 294 41, Dobruška

IČ: 74794850

DIČ: CZ560110/0307

kontakt: Miroslav Forchtner, mobil: 606936150, e-mail: ofim@seznam.cz

Miroslav Kraušner

se sídlem: Jaselská 1159, 295 01 Mnichovo Hradiště

IČ: 64721051

DIČ: CZ64721051

kontakt: Miroslav Kraušner, mobil: 602350825, e-mail: spojdrat@seznam.cz

NEWTELELINE spol. s r.o.

se sídlem: Praha 6, Bělohorská 185/163 169 00

IČ: 48108421

DIČ: CZ48108421

kontakt: Michal Schonauer, mobil: 608333920, e-mail: michal.schonauer@ntl.cz

Číslo jednací: 801200/18

Číslo žádosti: 0118 328 490

SITEL, spol. s r.o.

se sídlem: Baarova 957/15, 140 00 Praha 4
IČ: 44797320 DIČ: CZ 44797320
kontakt: Stanislav Rada, mobil: 606744788, e-mail: sr@sitel.cz

SPOJMONT s.r.o.

se sídlem: Žitavského 556, 156 00 Praha 5
IČ: 61501387 DIČ: CZ61501387
kontakt: Miloslav Možný, mobil: 777794853, e-mail: info@spojmont.cz
Jan Adámek, mobil: 777226627, e-mail: info@spojmont.cz

SUPTel a.s.

se sídlem: Hřbitovní 1322/15, 312 16 Plzeň
IČ: 25229397 DIČ: CZ25229397
kontakt: Bohumír Fulín, mobil: 724635314, e-mail: fulin@suptel.cz
Jiří Kalfířt, mobil: 724635351, e-mail: kalfirt@suptel.cz
Vlastimil Koudelka, mobil: 725277777, e-mail: koudelka@suptel.cz

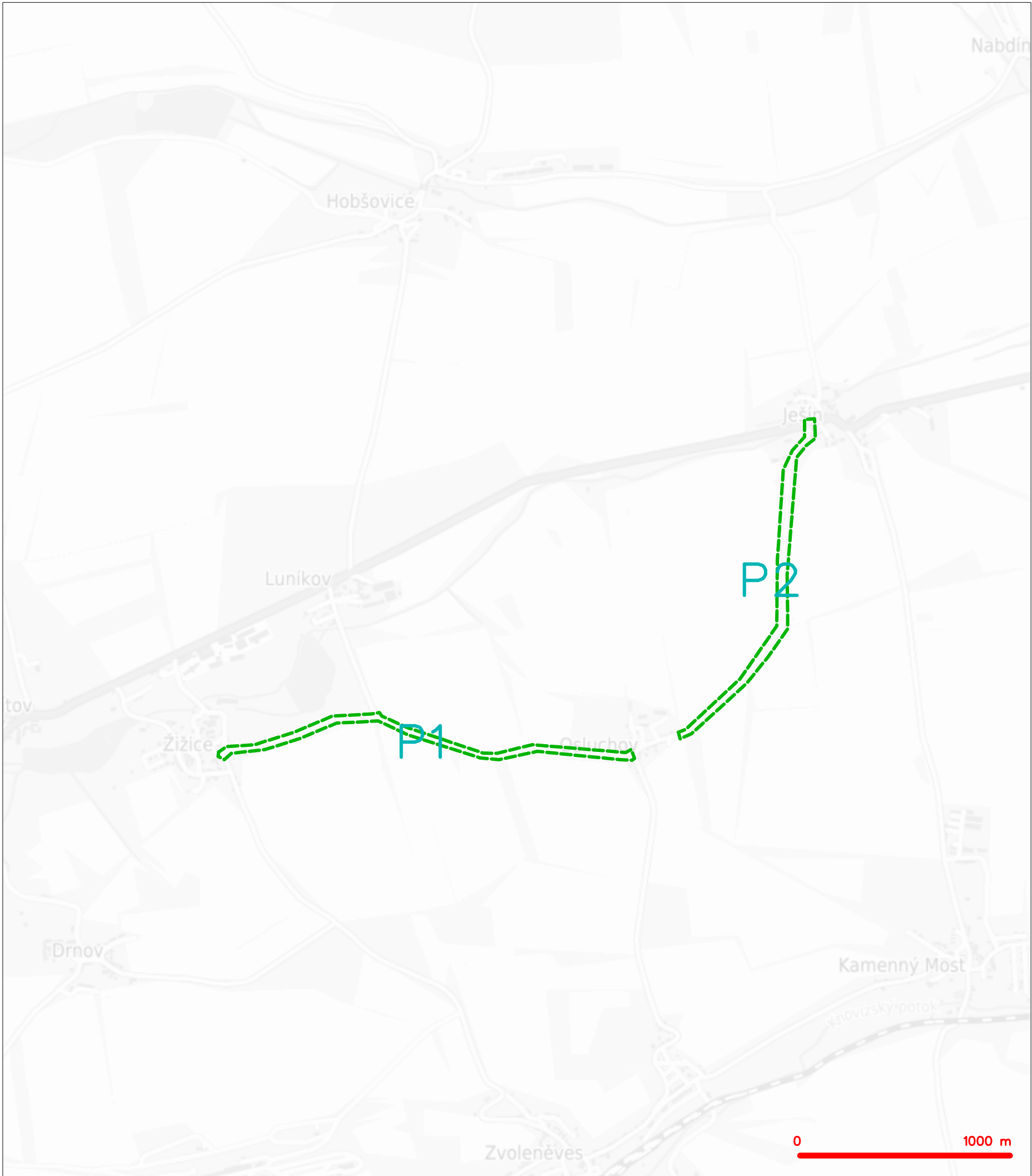
Vegacom, a.s.

se sídlem: Novodvorská 1010/14, 142 01 Praha 4
IČ: 25788680 DIČ: CZ25788680
kontakt: Vratislav Bína, mobil: 603 855 256, e-mail: bina@vegacom.cz
Milan Novotný, mobil: 724 437 713, e-mail: novotnym@vegacom.cz.

TEMO-TELEKOMUNIKACE, a.s.

se sídlem: U Záběhlického zámku 233/15, 106 00 Praha 10
IČ: 25740253 DIČ: CZ25740253
kontakt: Michal Nun, mobil: 601 378 578, vytyceni@temo.cz

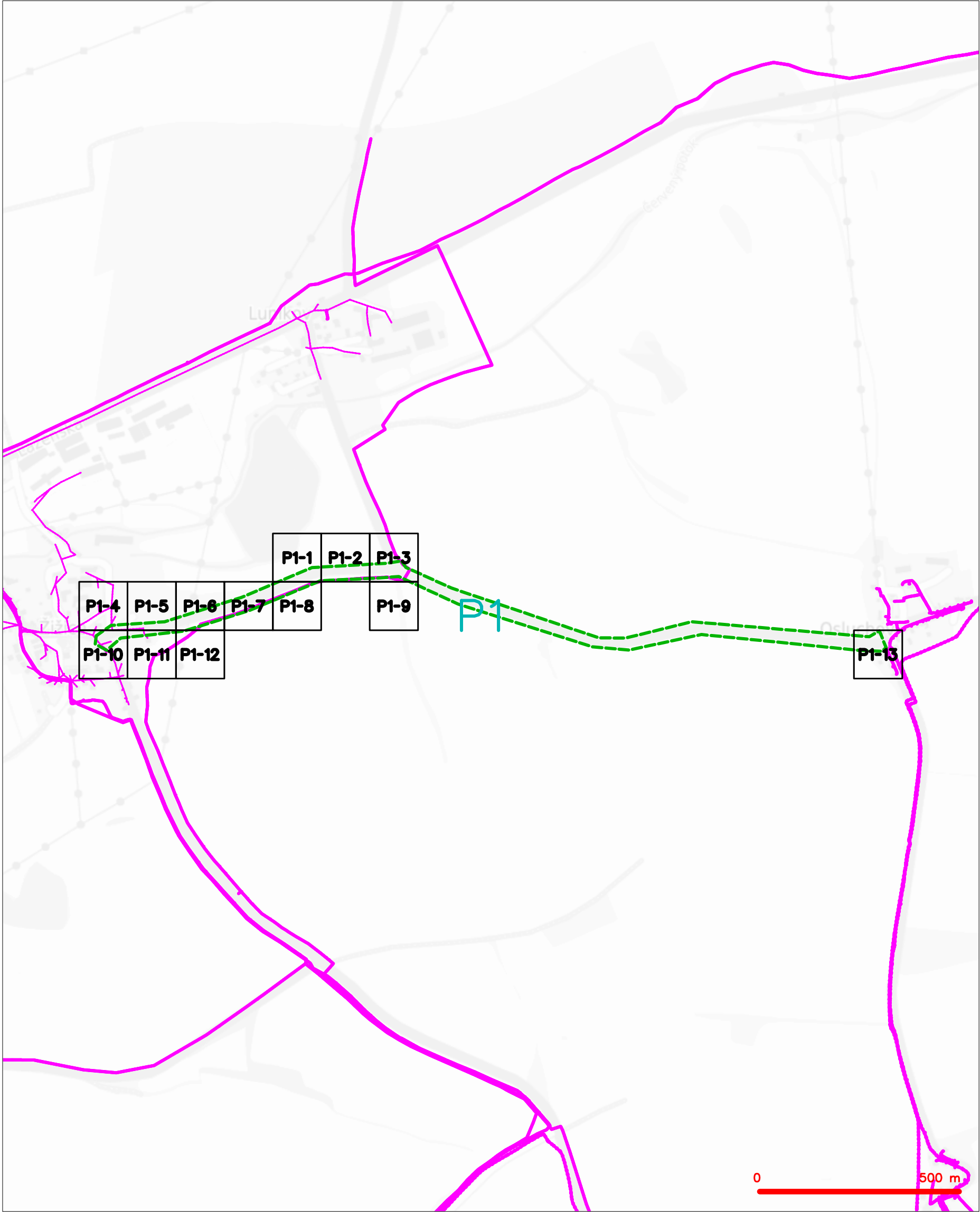
SITUAČNÍ VÝKRES - ZÁJMOVÉ ÚZEMÍ



LEGENDA
----- hranice zájmového území k vyjádření

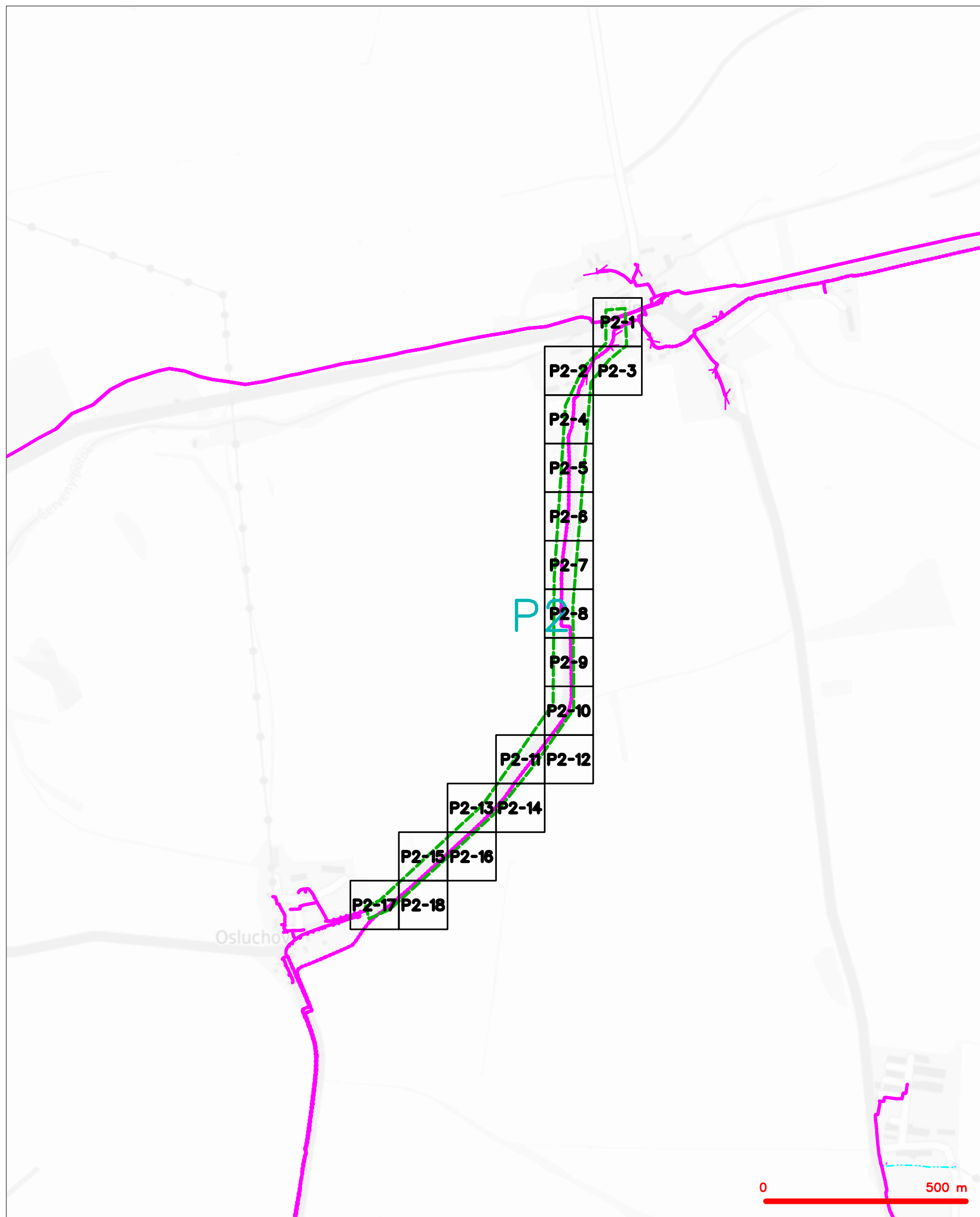

Česká telekomunikační infrastruktura a.s.
Olšanská 2681/6
130 00 Praha 3
DIČ: CZ04084063
96

SITUAČNÍ VÝKRES - POLYGON 1




LEGENDA	
	hranice zájmového území k vyjádření
	NV přípojka, území s NV přípojkou CETIN
	zaměřený průběh metalického kabelu
	zaměřený průběh optického kabelu, HDPE trubky nebo souběh optického a metalického kabelu
	nezaměřený průběh metalického kabelu
	nadzemní síť cizí
	nezaměřený průběh optického kabelu, HDPE trubky nebo souběh optického a metalického kabelu
	radiové síť, ochranné pásmo radiové sítě
	nadzemní síť
	neprovozované síť
	podzemní síť cizí
	síť s NV
	kolektor, kabelovod

SITUAČNÍ VÝKRES - POLYGON 2



LEGENDA

	hranice zájmového území k vyjádření		nezaměřený průběh optického kabelu, HDPE trubky nebo souběh optického a metalického kabelu
	NN přípojka, území s NN přípojkou CETIV		radiové síť, ochranné pásmo radiové sítě
	zaměřený průběh metalického kabelu		podzemní síť
	zaměřený průběh optického kabelu, HDPE trubky nebo souběh optického a metalického kabelu		neprorazované síť
	nezaměřený průběh metalického kabelu		podzemní síť cizí
	nadměrná síť cizí		síť s NN
			kolektor, kabelovod



4roads s.r.o.
Jugoslávských partyzánů
1426/7
16000 Praha

naše značka
5001837897

vyřizuje
Michal Karas

datum
20.12.2018

Věc:

III/24025 a III/24027 Žižice – Jesín

K.ú. - p.č.: Ješín , Osluchov , Luníkov , Žižice

Stavebník: 4roads s.r.o. , Jugoslávských partyzánů 1426/7 , 16000 Praha

Účel stanoviska: Informace o výskytu sítí (formát PDF)

GasNet, s.r.o., jako provozovatel distribuční soustavy (PDS) a technické infrastruktury, zastoupený GridServices, s.r.o., vydává toto stanovisko:

V ZÁJMOVÉM ÚZEMÍ STAVBY SE NACHÁZÍ TATO PLYNÁRENSKÁ ZAŘÍZENÍ A PLYNOVODNÍ PŘÍPOJKY:

STL plynovody

VTL plynovody

Informace o možnosti poskytnutí polohy stávajících plynárenských zařízení ve správě GasNet, s.r.o. v digitální podobě získáte na adrese: <http://www.gasnet.cz/cs/zadost-o-vektorova-data/>
Přílohou Vám předáváme orientační situaci plynárenských zařízení a plynovodních přípojek (dále jen PZ) ve správě naší společnosti.

Poskytnutá orientační situace slouží pouze pro informaci o poloze PZ. Nenahrazuje stanovisko provozovatele distribuční soustavy ke stavebnímu záměru a nelze ji použít k povolení nebo pro realizaci stavby.
Pro tento účel předložte Žádost o vydání stanoviska včetně předepsané dokumentace ve smyslu stavebního zákona č. 183/2006 Sb. v platném znění.

Informace o možnosti poskytnutí polohy stávajících PZ ve správě GasNet, s.r.o. v digitální podobě získáte na adrese: www.gasnet.cz/cs/zadost-o-vektorova-data/

Poloha a rozsah PZ uvedený v příloze je platný ke dni vydání tohoto stanoviska.

Upozorňujeme, že se v zájmovém území vyznačeném v příloze tohoto stanoviska mohou nacházet PZ, která jsou ve fázi výstavby a doposud nebyla předána GasNet, s.r.o. k provozování. Taktéž se v zájmovém území mohou nacházet PZ jiných vlastníků či správců, případně i dlouhodobě nefunkční/neprovozovaná PZ bez dostupných informací o jejich poloze a vlastnictví. Tato PZ NEJSOU v příloze vyznačena a nejsou předmětem tohoto stanoviska.

Platí pouze pro území vyznačené v příloze tohoto stanoviska a to 24 měsíců ode dne jeho vydání.

V případě dotčení pozemku v majetku společnosti GasNet, s.r.o. je třeba dále projednat smluvní vztah k tomuto pozemku. Kontakt na projednání naleznete na adrese www.gasnet.cz/cs/kontaktni-system/, činnost "Smluvní vztahy - pozemky a budovy plynárenských zařízení", případně na NONSTOP zákaznické lince 800 11 33 55.

GridServices, s.r.o.

Plynárenská 499/1
Zábrdovice

602 00 Brno

T +420532221111

F +420545578571

E info@gridservices.cz

I www.gridservices.cz

IČ: 27935311

DIČ: CZ27935311

Zapsán do obchodního rejstříku:

Krajský soud v Brně

oddíl C, vložka 57165

26.07.2007

Bankovní spojení:
Československá obchodní banka,
a.s.

Číslo účtu: 17837923

Kód banky: 0300

Za správnost a úplnost dokumentace předložené s žádostí včetně jejího souladu s platnými předpisy plně zodpovídá její zpracovatel. Stanovisko nenahrazuje případná další stanoviska k jiným částem stavby.

V případě další korespondence nebo jednání (např. změna stavby) uvádějte naši značku - 5001837897 a datum tohoto stanoviska. Kontakty jsou k dispozici na www.gridservices.cz nebo NONSTOP zákaznická linka 800 11 33 55.

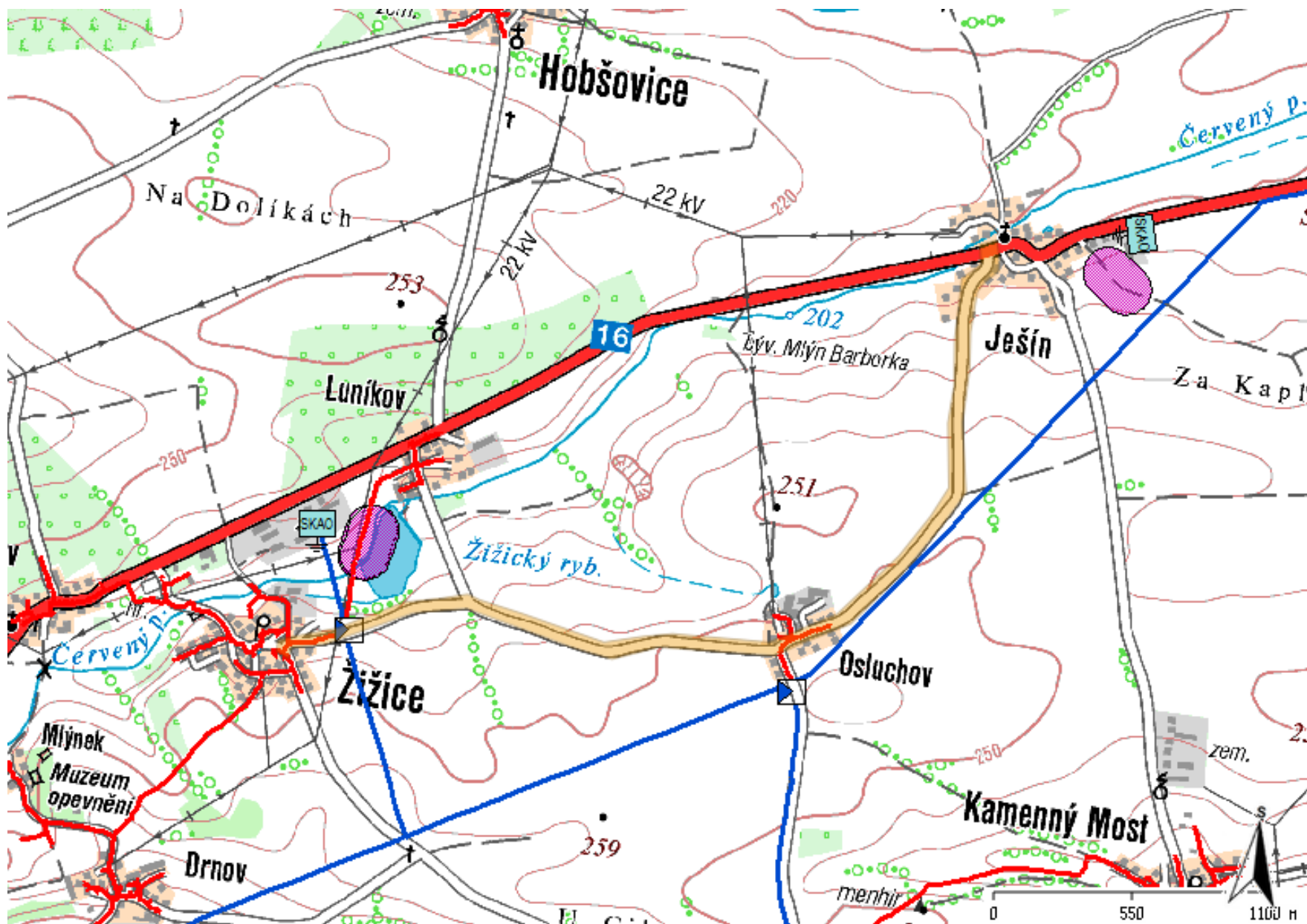


GasNet, s.r.o.
zastoupená společností GridServices, s.r.o., IČ 279 35 311
Michal Karas
Technik externích požadavků-Čechy
Oddělení zpracování ext. požadavků-Čechy
+420261153627
michal.karas@innogy.com

Přílohy: Orientační zakres plynárenského zařízení

Příloha: Orientační zakres plynárenského zařízení. Tato příloha je nedílnou součástí stanoviska č. 5001837897 ze dne 20.12.2018.

Provozovatel DS: GasNet, s.r.o.; Stavebník: 4roads s.r.o., Jugoslávských partyzánů 1426/7, 16000 Praha. K.ú.: Ješín, Osluchov, Luníkov, Žižice.



Legenda:

linie plynovodu	
—	NTL
—	STL
—	VTL
—	WTL
---	nefunkční
- - -	plánovaná stavba před realizací
—	ve výstavbě, neuvedeno do provozu
	regulační stanice
	ochranné zařízení
	kabel
	elektropřípojka
	kabel protikorozi ochrany
	anodové uzemnění
	stanice katodové ochrany
	pásmo vlivu anodového uzemnění SKAO

4roads s.r.o.NA E ZNAČKA
0101028677V ZENO DNE
05.12.2018

**Sdělení o existenci energetického zařízení v majetku společnosti ČEZ Distribuce a. s. pro akci:
III/24025 a III/24027 Žižice Jesín**

Vážený zákazníku,

Na základě Vaší žádosti 0101028677 ze dne 05.12.2018 Vám zasíláme sdělení o existenci energetického zařízení v majetku společnosti ČEZ Distribuce, a. s., ve Vámi vymezeném zájmovém území.

Dovolujeme si Vás upozornit, že sdělení nenahrazuje vyjádření provozovatele distribuční soustavy k projektové dokumentaci pro územní nebo stavební řízení, k připojení nového odběru, zdroje elektrické energie nebo k navýšení rezervovaného příkonu a výkonu a s výjimkou havárií ani souhlas s činností v ochranném pásmu.

Toto sdělení je platné do 05.06.2019 a je jedním z podkladů pro zpracování projektové dokumentace, pokud je taková dokumentace zpracovávána.

V majetku ČEZ Distribuce, a. s., se na Vámi uvedeném zájmovém území nachází nebo ochranným pásmem zasahuje energetické zařízení typu:

	síť NN	síť VN	síť VVN
Podzemní síť	střet		
Nadzemní síť	střet	střet	
Stanice			

Energetické zařízení (mimo nadzemních sítí NN) je chráněno ochranným pásmem podle § 46 zákona č. 458/2000 Sb., o podmínkách podnikání a o výkonu státní správy v energetických odvětvích a o změně některých zákonů (energetický zákon), ve znění pozdějších předpisů. Přibližný průběh tras energetických zařízení (v trase kabelového vedení může být uloženo několik kabelů) zasíláme v příloze tohoto dopisu.

V případě existence podzemních energetických zařízení je povinností stavebníka alespoň 14 dní před započítím zemních prací požádat telefonicky na 800 850 860 nebo e-mailem na info@cezdistribuce.cz o tzv. vytyčení trasy energetického zařízení. O vytyčení lze požádat pouze na základě vydaného sdělení o existenci energetického zařízení, a to (mimo havárií) nejpozději 30 dní před koncem jeho platnosti.

Dojde-li k obnažení kabelového vedení nebo k poškození energetického zařízení, nahlaste nám prosím tuto skutečnost bezodkladně jako poruchu na bezplatnou linku 800 850 860.

Pokud uvažovaná akce nebo činnost zasáhne do ochranného pásma nadzemních vedení nebo trafostanic, popř. bude po vytyčení zjištěno, že zasahuje do ochranného pásma podzemních vedení, je nutné písemně požádat společnost ČEZ Distribuce, a. s., o souhlas s činností v ochranném pásmu (formulář je k dispozici na www.cezdistribuce.cz v části Formuláře / Činnosti v ochranných pásmech, kontaktní údaje pro podání Vaší žádosti naleznete v zápatí). Jestliže uvažovaná akce vyvolá potřebu dílčí změny trasy vedení nebo přemístění některých prvků energetického zařízení, je nutné včas společnost ČEZ Distribuce, a. s., požádat o přeložku zařízení podle § 47 energetického zákona.

Zároveň Vás upozorňujeme, že v zájmovém území se může nacházet taktéž energetické zařízení, které není v majetku společnosti ČEZ Distribuce, a. s.



V souvislosti s výše uvedeným si Vás dovoluujeme upozornit, že uvedené sdělení včetně jeho příloh obsahuje skutečnosti tvořící obchodní tajemství společnosti ČEZ Distribuce, a. s. Poskytnuté informace jsou dále také důvěrnými informacemi a obchodně citlivými informacemi společnosti ČEZ Distribuce, a. s. Z výše uvedených důvodů si Vás proto společnost ČEZ Distribuce, a. s., dovoluujeme upozornit, že s poskytnutými informacemi je potřeba nakládat dle platných právních předpisů, v opačném případě se vystavujete postihu ve smyslu platné právní úpravy. V této souvislosti si Vás dále dovoluujeme upozornit, že požadované informace nesmí být předány, sděleny, využity, zpřístupněny, či jiným způsobem postoupeny na jakoukoli třetí osobu bez předchozího prokazatelného souhlasu společnosti ČEZ Distribuce, a. s. Informace o existenci sítí mohou být využity pouze pro účel, pro který byly vyžádány.

S pozdravem

ČEZ Distribuce a. s.

Děčín, Děčín IV-Podmokly

Teplická 874/8

PSČ 405 02

IČ: 24729035

Přílohy

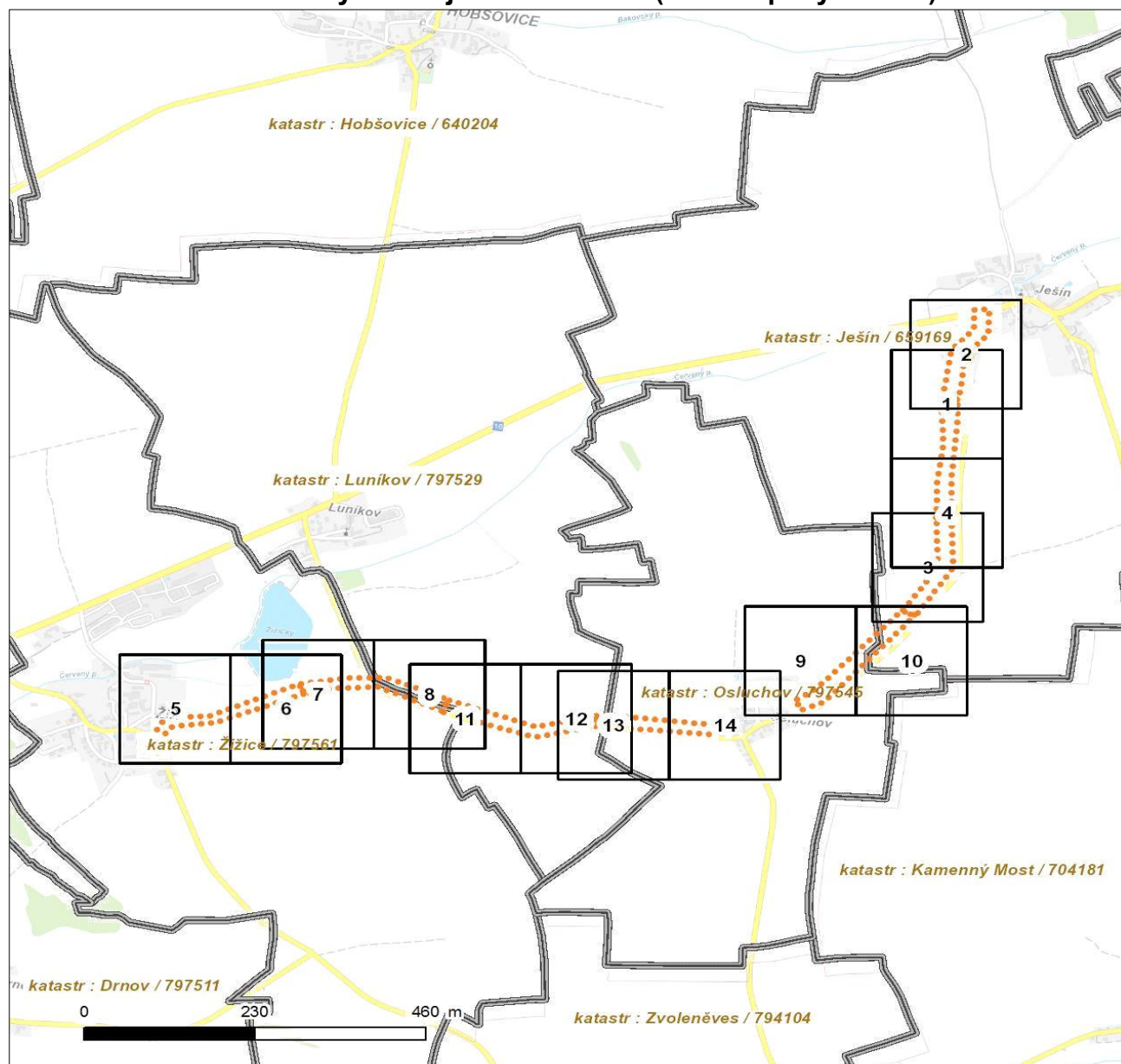
1. Situační výkres zájmového území
2. Podmínky pro provádění činností v ochranných pásmech energetických zařízení



Platí pouze se sdělením číslo 0101028677.

Zakreslené polohy zařízení v příloze jsou pouze informativní.

Situační výkres zájmového území (klad mapových listů)



Není-li zobrazena katastrální mapa, zadejte žádost znovu. Katastrální mapa je generována prostřednictvím externí WMS služby, jejíž provoz nezajišťuje společnost ČEZ Distribuce, a. s.

LEGENDA

	Podzemní vedení NN do 1kV		Stanice do 52 kV - stožárová
	Nadzemní vedení NN do 1kV		Stanice do 52 kV - zděná
	Podzemní vedení VN do 35 kV		Transformovna (nad 52 kV)
	Nadzemní vedení VN do 35 kV		Probíhající investice ČEZ Distribuce
	Podzemní vedení VVN 110kV		Stanice ČEZ Distribuce ve výstavbě
	Nadzemní vedení VVN 110kV		Zařízení ČEZ Distribuce ve výstavbě
	NN přívod odběratele		Hranice katastrálního území
	Cizí energetické vedení		
	Zájmové území		



PODMÍNKY PRO PROVÁDĚNÍ ČINNOSTÍ V OCHRANNÝCH PÁSMECH PODZEMNÍCH VEDENÍ

Ochranné pásmo podzemních vedení elektrizační soustavy do 110 kV včetně a vedení řídicí, měřicí a zabezpečovací techniky je stanoveno v § 46, odst. (5), Zák. č. 458/2000 Sb., tj. zákona o podmínkách podnikání a o výkonu státní správy v energetických odvětvích a o změně některých zákonů (energetický zákon), ve znění pozdějších předpisů (dále jen energetický zákon), a činí 1 metr po obou stranách krajního kabelu kabelové trasy, nad 110 kV činí 3 metry po obou stranách krajního kabelu.

V ochranném pásmu podzemního vedení je podle 46 odst. (8) a (10) energetického zákona zakázáno:

- a) zřizovat bez souhlasu vlastníka těchto zařízení stavby či umisťovat konstrukce a jiná podobná zařízení, jakož i uskladňovat hořlavé a výbušné látky,
 - b) provádět bez souhlasu vlastníka zemní práce,
 - c) provádět činnosti, které by mohly ohrozit spolehlivost a bezpečnost provozu těchto zařízení nebo ohrozit život, zdraví či majetek osob,
 - d) provádět činnosti, které by znemožňovaly nebo podstatně znesnadňovaly přístup k těmto zařízením,
 - e) vysazovat trvalé porosty a přejíždět vedení těžkými mechanizmy.
- Pokud stavba nebo stavební činnost zasahuje do ochranného pásma podzemního vedení, je třeba požádat o písemný souhlas vlastníka nebo provozovatele tohoto zařízení na základě § 46, odst. (8) a (11) energetického zákona.

V ochranných pásmech podzemních vedení je třeba dále dodržovat následující podmínky:

1. Dodavatel prací musí před zahájením prací zajistit vytýčení podzemního zařízení a prokazatelně seznámit pracovníky, jichž se to týká, s jejich polohou a upozornit na odchylky od výkresové dokumentace.
2. Výkopové práce do vzdálenosti 1 metr od osy (krajního) kabelu musí být prováděny ručně. V případě provedení sond (ručně) může být tato vzdálenost snížena na 0,5 metru.
3. Zemní práce musí být prováděny v souladu s ČSN 73 6133 Návrh a provádění zemního tělesa pozemních komunikací a při zemních pracích musí být dodrženo Nařízení vlády č. 591/2006 Sb., bližších minimálních požadavků na bezpečnost a ochranu zdraví při práci na staveništích.
4. Místa křížení a souběhy ostatních zařízení se zařízeními energetiky musí být vyprojektovány a provedeny zejména dle ČSN 73 6005, ČSN EN 50 341-1,2, ČSN EN 50341-3-19, ČSN EN 50423-1, ČSN 33 2000-5-52 a PNE 33 3302.
5. Dodavatel prací musí oznámit příslušnému provozovateli distribuční soustavy zahájení prací minimálně 3 pracovní dny předem.
6. Při potřebě přejíždění trasy podzemních vedení vozidly nebo mechanizmy je třeba po dohodě s provozovatelem provést dodatečnou ochranu proti mechanickému poškození.
7. Je zakázáno manipulovat s obnaženými kabely pod napětím. Odkryté kabely musí být za vypnutého stavu řádně vyvěšeny, chráněny proti poškození a označeny výstražnou tabulkou dle ČSN ISO 3864.
8. Před záhozem kabelové trasy musí být provozovatel kabelu vyzván ke kontrole uložení. Pokud tato organizace provádějící zemní práce neprovede, vyhrazuje si provozovatel distribuční soustavy právo nechat inkriminované místo znovu odkrýt.
9. Při záhozu musí být zemina pod kabely řádně udusána, kabely zapískovány a provedeno krytí proti mechanickému poškození.
10. Bez předchozího souhlasu je zakázáno snižovat nebo zvyšovat vrstvu zeminy nad kabelem.
11. Každé poškození zařízení provozovatele distribuční soustavy musí být okamžitě nahlášeno na Kontaktní bezplatnou linku ČEZ Distribuce 800 850 860, která je Vám k dispozici 24 hodin denně, 7 dní v týdnu.
12. Ukončení stavby musí být neprodleně ohlášeno příslušnému provoznímu útvaru.
- 13. Po dokončení stavby provozovatel distribuční soustavy nesouhlasí s vyhlášením ochranného pásma nových rozvodů, které jsou budovány, protože se již jedná o práce v ochranném pásmu zařízení provozovatele distribuční soustavy. Případné opravy nebo rekonstrukce na svém zařízení nebude provozovatel distribuční soustavy provádět na výjimku z ochranného pásma nebo na základě souhlasu s činností v tomto pásmu.**

Případné nedodržení uvedených podmínek bude řešeno příslušným stavebním úřadem nebo nahlášeno Energetickému regulačnímu úřadu jako správní delikt ve smyslu příslušného ustanovení energetického zákona spočívající v porušení zákazu provádět činnosti v ochranných pásmech dle § 46 uvedeného zákona.



PODMÍNKY PRO PROVÁDĚNÍ ČINNOSTÍ V OCHRANNÝCH PÁSMECH NADZEMNÍCH VEDENÍ

Ochranné pásmo nadzemního vedení podle § 46, odst. (3), Zák. č. 458/2000 Sb., tj. zákona o podmínkách podnikání a o výkonu státní správy v energetických odvětvích a o změně některých zákonů (energetický zákon), ve znění pozdějších předpisů (dále jen energetický zákon) je souvislý prostor vymezený svislými rovinami vedenými po obou stranách vedení ve vodorovné vzdálenosti měřené kolmo na vedení, které činí od krajního vodiče vedení na obě jeho strany:

- a) u napětí nad 1 kV a do 35 kV včetně
 - pro vodiče bez izolace 7 metrů (resp. 10 metrů u zařízení postaveného do 31. 12. 1994, vyjma lesních průseků, kde rozsah ochranného pásma i do uvedeného data činí 7 metrů),
 - pro vodiče s izolací základní 2 metry,
 - pro závěsná kabelová vedení 1 metr;
- b) u napětí nad 35 kV do 110 kV včetně
 - pro vodiče bez izolace 12 metrů (resp. 15 metrů u zařízení postaveného do 31. 12. 1994).
 - pro vodiče s izolací základní 5 metrů

Poznámka: Nadzemní vedení nízkého napětí (do 1 kV) není chráněno ochranným pásmem. Při činnostech prováděných v jeho blízkosti (práce v blízkosti) je nutné dodržet vzdálenosti dané ČSN EN 50110-1 ed. 2.

V ochranném pásmu nadzemního vedení je podle 46 odst. (8) a (9) energetického zákona zakázáno:

1. zřizovat bez souhlasu vlastníka těchto zařízení stavby či umisťovat konstrukce a jiná podobná zařízení, jakož i uskladňovat hořlavé a výbušné látky,
2. provádět bez souhlasu vlastníka zemní práce,
3. provádět činnosti, které by mohly ohrozit spolehlivost a bezpečnost provozu těchto zařízení nebo ohrozit život, zdraví či majetek osob,
4. provádět činnosti, které by znemožňovaly nebo podstatně znesnadňovaly přístup k těmto zařízením,
5. vysazovat chmelnice a nechávat růst porosty nad výšku 3 metry.

Pokud stavba nebo stavební činnost zasahuje do ochranného pásma nadzemního vedení, je třeba požádat o písemný souhlas vlastníka nebo provozovatele tohoto zařízení na základě § 46, odst. (8) a (11) energetického zákona.

V ochranných pásmech nadzemních vedení je třeba dále dodržovat následující podmínky:

1. Při pohybu nebo pracích v blízkosti elektrického vedení vysokého napětí se nesmí osoby, předměty, prostředky nemající povahu jeřábu přiblížit k živým částem - vodičům blíže než 2 metry (dle ČSN EN 50110-1).
2. Jeřáby a jim podobná zařízení musí být umístěny tak, aby v kterékoli poloze byly všechny jejich části mimo ochranné pásmo vedení, a musí být zamezeno vymrštění lana.
3. Je zakázáno stavět budovy nebo jiné objekty v ochranných pásmech nadzemních vedení vysokého napětí.
4. Je zakázáno, provádět veškeré pozemní práce, při kterých by byla narušena stabilita podpěrných bodů - sloupů nebo stožárů.
5. Je zakázáno upevňovat antény, reklamy, ukazatele apod. pod, přes nebo přímo na stožáry elektrického vedení.
6. Dodavatel prací musí prokazatelně seznámit své pracovníky, jichž se to týká s ČSN EN 50110-1.
7. Pokud není možné dodržet body č. 1 až 4, je možné požádat příslušný provozní útvar provozovatele distribuční soustavy o další řešení (zajištění odborného dohledu pracovníka s elektrotechnickou kvalifikací dle Vyhlášky č. 50/1978 Sb., vypnutí a zajištění zařízení, zaizolování živých částí apod.), pokud nejsou tyto podmínky již součástí jiného vyjádření ke konkrétní stavbě.
8. V případě požadavku na vypnutí zařízení po nezbytnou dobu provádění prací je nutné požádat minimálně 2 měsíce před požadovaným termínem. V případě vedení nízkého napětí je možné též požádat o zaizolování části vedení.

Případné nedodržení uvedených podmínek bude řešeno příslušným stavebním úřadem nebo nahlášeno Energetickému regulačnímu úřadu jako správní delikt ve smyslu příslušného ustanovení energetického zákona, spočívající v porušení zákazu provádět činnosti v ochranných pásmech dle § 46 uvedeného zákona.



PODMÍNKY PRO PROVÁDĚNÍ ČINNOSTÍ V OCHRANNÝCH PÁSMECH ELEKTRICKÝCH STANIC

Ochranné pásmo elektrické stanice je stanoveno v § 46, odst. (6), Zák. č. 458/2000 Sb., tj. zákona o podmínkách podnikání a o výkonu státní správy v energetických odvětvích a o změně některých zákonů (energetický zákon), ve znění pozdějších předpisů (dále jen energetický zákon) a je vymezeno svislými rovinami vedenými ve vodorovné vzdálenosti:

- a) u venkovních el. stanic a dále stanic s napětím větším než 52 kV v budovách 20 metrů od oplocení nebo od vnějšího líce obvodového zdiva,
- b) u stožárových elektrických stanic a věžových stanic s venkovním příívodem s převodem napětí z úrovně nad 1 kV a menší než 52 kV na úroveň nízkého napětí 7 m od vnější hrany půdorysu stanice ve všech směrech,
- c) u kompaktních a zděných el. stanic s převodem napětí z úrovně nad 1 kV a menší než 52 kV na úroveň nízkého napětí 2 metry od vnějšího pláště stanice ve všech směrech,
- d) u vestavěných el. stanic 1 metr od obestavění.

V ochranném pásmu elektrické stanice je podle 46 odst. (8) a (10) energetického zákona zakázáno:

1. zřizovat bez souhlasu vlastníka těchto zařízení stavby či umisťovat konstrukce a jiná podobná zařízení, jakož i uskladňovat hořlavé a výbušné látky,
2. provádět bez souhlasu vlastníka zemní práce,
3. provádět činnosti, které by mohly ohrozit spolehlivost a bezpečnost provozu těchto zařízení nebo ohrozit život, zdraví či majetek osob,
4. provádět činnosti, které by znemožňovaly nebo podstatně znesnadňovaly přístup k těmto zařízením.

Pokud stavba nebo stavební činnost zasahuje do ochranného pásma elektrické stanice, je třeba požádat o písemný souhlas vlastníka nebo provozovatele tohoto zařízení na základě § 46, odst. (8) a (11) energetického zákona.

V ochranném pásmu elektrické stanice je dále zakázáno provádět činnosti které by mohly mít za následek ohrožení bezpečnosti a spolehlivosti provozu stanice nebo zmenšující či podstatně znesnadňující její obsluhu a údržbu a to zejména:

5. provádět výkopové práce ohrožující zaústění podzemních vedení vysokého a nízkého napětí nebo stabilitu stavební části el. stanice (viz podmínky pro činnosti v ochranných pásmech podzemního vedení),
6. skladovat či umisťovat předměty bránící přístupu do elektrické stanice nebo k rozvaděčům vysokého nebo nízkého napětí,
7. umisťovat antény, reklamy, ukazatele apod.,
8. zřizovat oplocení, které by znemožnilo obsluhu el. stanice.

Případné nedodržení uvedených podmínek bude řešeno příslušným stavebním úřadem nebo nahlášeno Energetickému regulačnímu úřadu jako správní delikt ve smyslu příslušného ustanovení energetického zákona spočívající v porušení zákazu provádět činnosti v ochranných pásmech dle § 46 uvedeného zákona.



ŽADATEL

4roads s.r.o.

NA E ZNAČKA
0200842100

V IZUJE / LINKA
841 842 843

V ZENO DNE
05.12.2018

Sdělení o existenci komunikačního vedení společnosti Telco Pro Services a. s.

Název akce: **III/24025 a III/24027 Žižice Jesín**

čel: **Pozemkové úpravy**

Vážený zákazníku,
dovolujeme si reagovat na Vaši žádost číslo 0200842100 ze dne 05.12.2018, která se týkala sdělení o existenci komunikačního zařízení na Vámi určeném zájmovém území.

Dle vědomí společnosti Telco Pro Services, a. s., se na Vámi vymezeném zájmovém území:
nenachází komunikační zařízení v majetku společnosti Telco Pro Services a. s.

Zároveň si Vás dovoluujeme upozornit, že není vyloučeno, že se ve Vámi vymezeném zájmovém území nachází jiné zařízení, které není v majetku společnosti Telco Pro Services, a. s.

Toto sdělení je platné do 05.12.2019.

V souvislosti s výše uvedeným si Vás dovoluujeme upozornit, že sdělení o existenci či neexistenci sítí představuje skutečnosti tvořící obchodní tajemství společnosti Telco Pro Services, a. s. Poskytnuté informace jsou dále také důvěrnými informacemi společnosti Telco Pro Services, a. s. Z výše uvedených důvodů si Vás proto společnost Telco Pro Services, a. s., dovoluje upozornit, že s poskytnutými informacemi je potřeba nakládat dle platných právních předpisů, v opačném případě se vystavujete postihu ve smyslu platné právní úpravy. V této souvislosti si Vás dovoluujeme rovněž upozornit, že požadované informace nesmí být předány, sděleny, využity, zpřístupněny, či jiným způsobem postoupeny na jakoukoli třetí osobu bez předchozího prokazatelného souhlasu společnosti Telco Pro Services, a. s. Informace o existenci sítí mohou být využity pouze pro účel, pro který byly vyžádány.

S pozdravem



Telco Pro Services, a. s.
Duhová 1531/3
140 00 Praha 4
IČ: 291 48 278
(16)

Jiří Cimpel

Telco Pro Services, a. s.

Přílohy

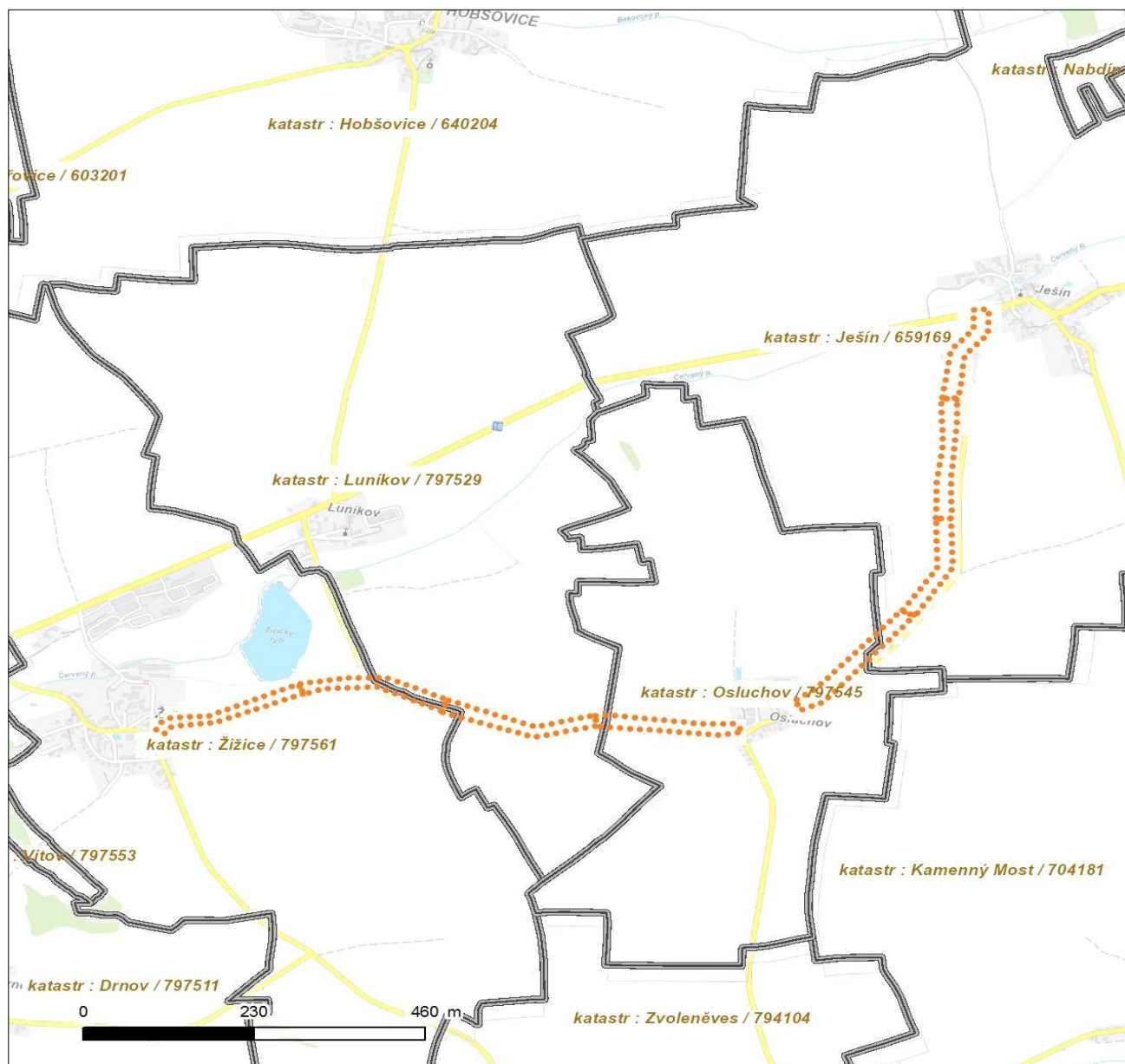
Situační výkres zájmového území



Platí pouze se sdělením číslo 0200842100.

Zakreslené polohy zařízení v příloze jsou pouze informativní.

Situační výkres zájmového území



LEGENDA

- | | | | |
|--|---------------------------|--|-----------------------------|
| | Nadzemní optické vedení | | Radioreléový spoj vzduch |
| | Podzemní optické vedení | | Zájmové území |
| | Nadzemní metalické vedení | | Hranice katastrálního území |
| | Podzemní metalické vedení | | |



4roads s.r.o.
Bence Tolnai
Jugoslávských partyzánů 1426/7
160 00 Praha 6

Naše značka:
10657/18/OVP/Z

Vyřizuje:
Mgr. Anna Tkáčová

Datum:
12.12.2018

**Toto vyjádření je vydáváno ve smyslu zákona č. 458/2000 Sb. a zákona č. 183/2006 Sb.,
má platnost 2 roky od data jeho vydání.**

Věc: III/24025 a III/24027 Žižice – Jesín

okres: Kladno
k.ú.: Žižice, Luníkov, Osluchov, Ješín

Dotčené sítě:

Plynárenská zařízení:
Elektropřípojka
kabel protikorozi ochrany
stanice katodové ochrany Osluchov, anodové uzemnění a příslušné kabelové rozvody
VTL plynovod nad 40 barů DN 700

Podmínky:

1. Do přiložené situace jsme Vám informativně zakreslili trasu stávajících inženýrských sítí ve správě NET4GAS, s.r.o. Digitální data dotčených podzemních zařízení NET4GAS, s.r.o. si můžete vyžádat na e-mailové adrese data@net4gas.cz.

2. Ustanovením § 68 odst. (2) písm. c) energetického zákona je pro uvedený stávající plynovod stanoveno ochranné pásmo na 4 m a bezpečnostní pásmo na 200 m kolmé vzdálenosti od půdorysu plynovodu na obě strany. Ustanovením § 68 odst. (2) písm. g) energetického zákona je ochranné pásmo anodového uzemnění a příslušných kabelových rozvodů 1 m, dle TPG 920 25 je ochranná vzdálenost anodového uzemnění 100 m na všechny strany.

Ochranné pásmo elektropřípojky je 4 m kolmé vzdálenosti od půdorysu kabelu na obě strany.

3. Každý zásah do ochranného a bezpečnostního pásma musí být projednán s naším útvarem pro každou plánovanou akci jednotlivě.

4. Projektovou dokumentaci, ze které bude patrný rozsah prací, zašlete našemu útvaru k odsouhlasení.

5. Projektová dokumentace musí být zpracována v souladu se zákonem č. 458/2000 Sb., ČSN EN 1594 a TPG 702 04. V místě křížení požadujeme zpracovat výkres detailu křížení.

6. V případě nedodržení podmínek našeho vyjádření se Vaší činností dopouštíte přestupku/správního deliktu dle energetického zákona.

7. Toto vyjádření má pouze informativní charakter a není podkladem pro vydání územního rozhodnutí.

8. V zájmovém území, které je přílohou tohoto stanoviska, se nacházejí plynárenská zařízení provozovaná společností NET4GAS, s.r.o.

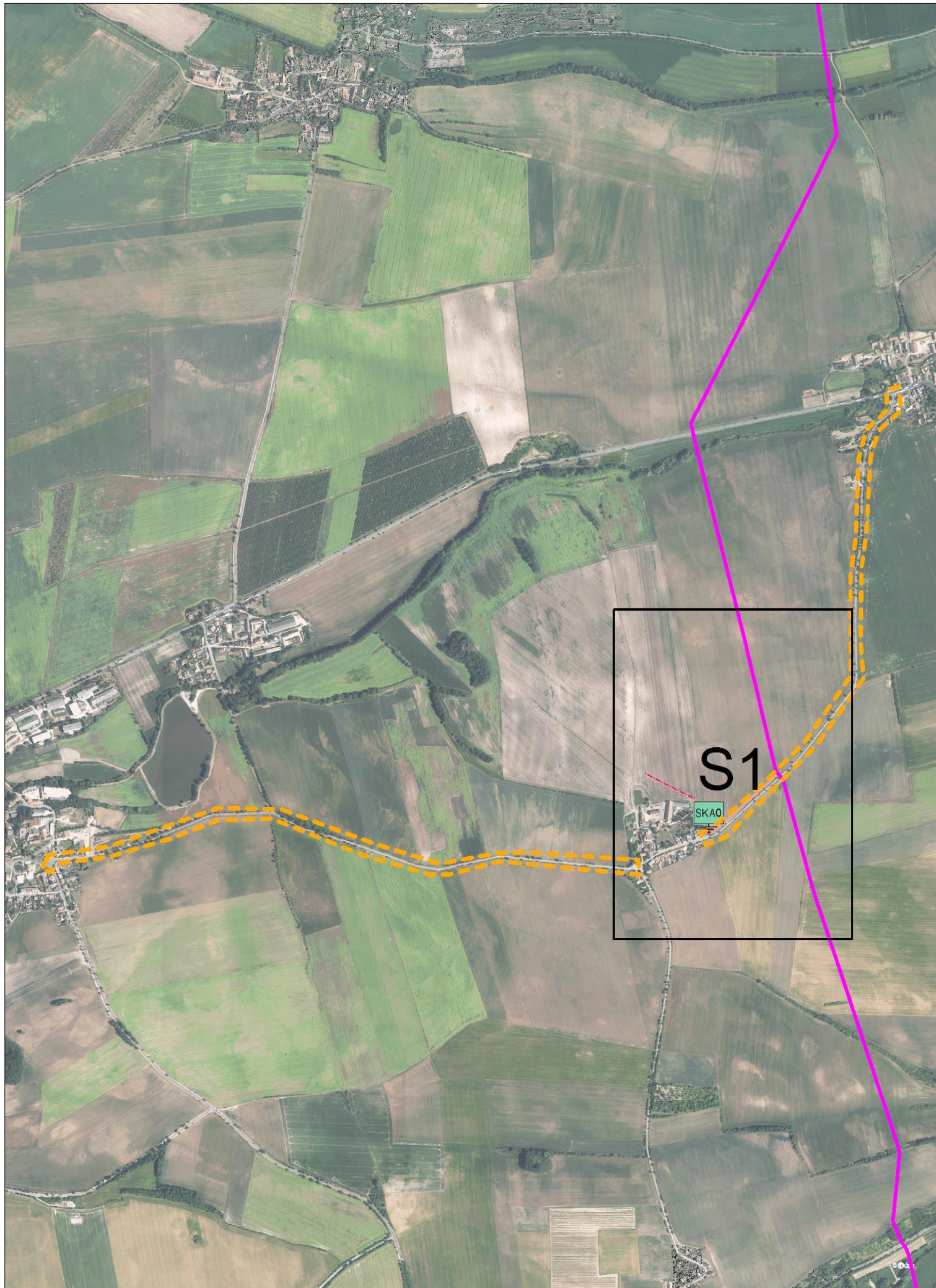
Upozorňujeme, že na daném území se mohou nacházet plynárenská zařízení jiných vlastníků či správců a zařízení nefunkční/neprovozovaná.

V další korespondenci uvádějte vždy číslo našeho vyjádření.

NET4GAS, s.r.o.
Na Hřebenech II 1718/8, P.O.BOX 22
140 21 Praha 4 - Nusle
IČ: 27260364
DIČ: CZ27260364 (43)



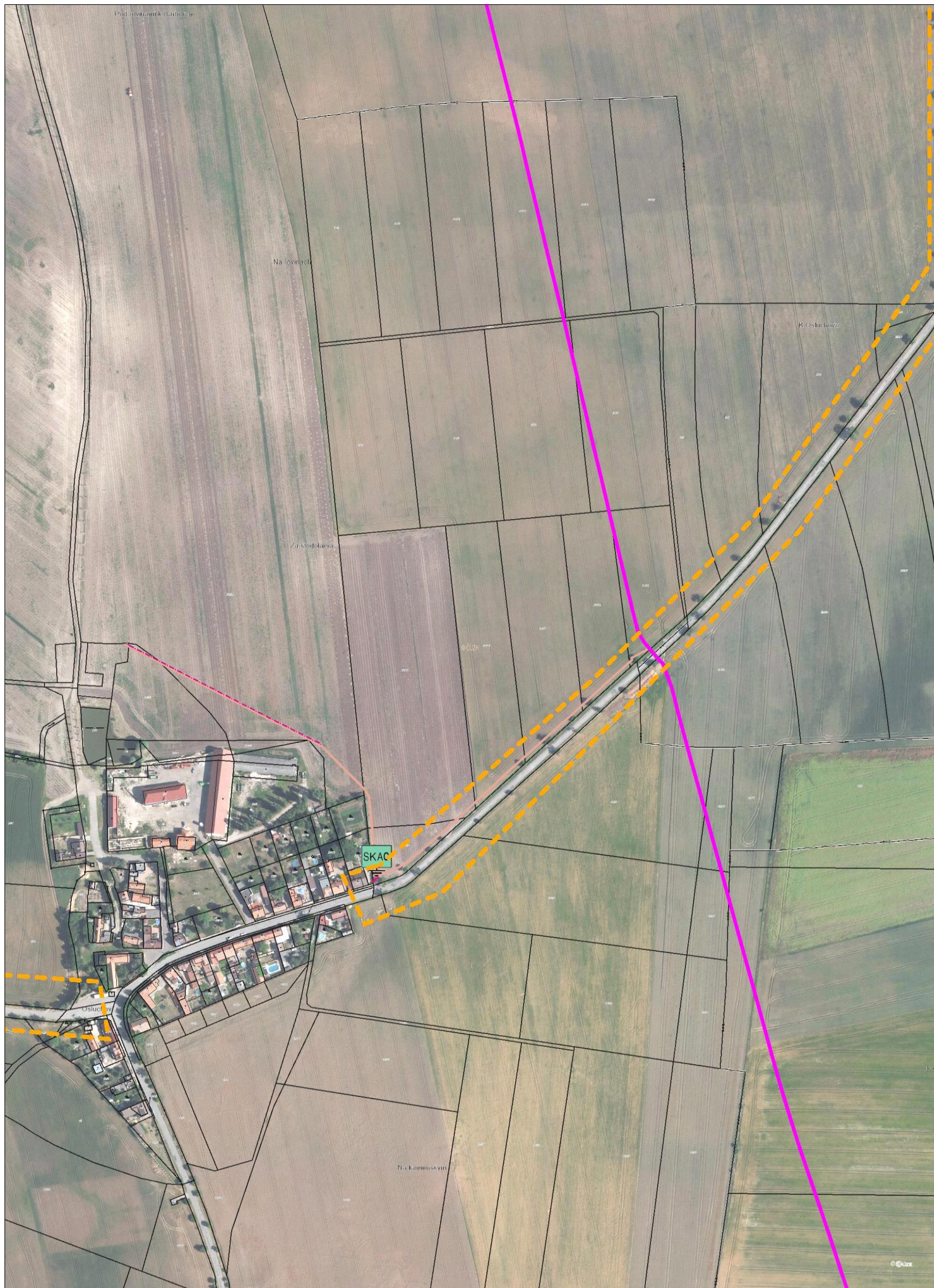
Aleš Novák
Manažer, Dokumentace soustavy



NET4GAS, s.r.o.

Příloha k vyjádření: 10657/18/OVP/Z

Přehledka



0m 100m 200m






















NET4GAS, s.r.o.

Příloha k vyjádření:

Situace: 1/1
10657/18/OVP/Z

LEGENDA:

	ZÁJMOVÉ ÚZEMÍ
	PLYNOVOD DN 10 - DN 250
	PLYNOVOD DN 300
	PLYNOVOD DN 500
	PLYNOVOD DN 700
	PLYNOVOD DN 800
	PLYNOVOD DN 900
	PLYNOVOD DN 1000
	PLYNOVOD DN 1200
	PLYNOVOD DN 1400
	PLYNOVOD PLÁNOVANÝ
	OPTICKÝ KABEL
	METALICKÝ KABEL
	ANODOVÉ UZEMNĚNÍ
	KABEL PROTIKOROZNÍ OCHRANY
	ELEKTROPŘÍPOJKA
	OPLOCENÍ PLYNÁRENSKÉHO OBJEKTU
	STANICE KATODICKÉ OCHRANY
	ELEKTRICKÁ POLARIZOVANÁ DRENÁŽ



Příloha k vyjádření: 10657/18/OVP/Z

Seznam souřadnic předmětu vyjádření:

Souřadnice jsou uvedeny v souřadnicovém systému jednotné trigonometrické sítě katastrální (S-JTSK).

Polygon č. 1 / 2

Y [m]	X [m]
759250.889	1022871.799
759273.396	1022909.053
759243.128	1022917.590
759212.083	1022888.098
759044.443	1022865.590
758841.102	1022805.054
758686.656	1022745.293
758508.927	1022739.861
758214.005	1022858.605
757987.381	1022925.351
757920.635	1022925.351
757753.771	1022881.889
757288.105	1022926.127
757295.866	1022877.232
757655.981	1022851.620
757764.637	1022854.725
757950.903	1022889.650
758161.229	1022826.009
758477.106	1022709.592
758685.104	1022704.159
759045.996	1022831.442
759254.769	1022862.486

Polygon č. 2 / 2

Y [m]	X [m]
757089.272	1022787.071

Y [m]	X [m]
757070.646	1022828.205
757004.676	1022801.041
756895.245	1022691.609
756701.993	1022493.701
756548.323	1022274.061
756557.637	1022152.212
756554.532	1021901.528
756539.010	1021795.977
756525.040	1021541.413
756499.428	1021453.712
756422.593	1021382.310
756432.683	1021305.475
756471.488	1021316.341
756470.712	1021385.415
756539.010	1021447.504
756564.622	1021546.070
756573.935	1021809.947
756591.009	1021929.468
756591.009	1022267.076
756741.575	1022483.611
756876.618	1022619.431
757057.452	1022777.757

Váš dopis zn.: **elektronické podání**
Ze dne: **05.12.2018**
Naše značka: **SVASZAD7335**
Vyizuje: **Ivana Koci**
Telefon: **728 083 662**
E-mail: **ivana.koci@svas.cz**
Datum: **05.12.2018**

Adresa žadatele:
4roads s.r.o.
Jugoslávských partyzán 1426/7
16000 Praha

Informace o existenci sítí
provozovaných společností
Středočeské vodárny, a.s.

Poskytnutá data mají informativní charakter a nenahrazují vyjádření k projektové dokumentaci.

Ú el informace:	Existence sítí		
Lokaliza ní údaje:	Okres:	Kladno	
	Obec:	Žižice	
	Katastrální území, parcelní íslo:	Žižice, 662/2 pozemková	
Zájmové území:	Vymezeno v situaci uvedené v p íloze*		
Kontaktní osoba:	Bence Tolnai		
Kontaktní údaje: tel., e-mail	+420721197959, bence.tolnai@4roads.cz		
Platnost:	Jeden rok ode dne vyhotovení		

Ve Vámi vymezeném zájmovém území se ke dni vyhotovení této informace

nachází

sít (případně ochranná pásma vodních zdrojů) provozované společností Středočeské vodárny, a.s.

Poskytnutá informace obsahuje **orientační záznam** vodohospodářského zařízení provozovaného společností Středočeské vodárny, a.s. Skutečnou polohu vodohospodářského zařízení v zájmovém území na objednávku vytváří pracovníci provozu vodovodů a provozu kanalizací.

Součástí poskytnuté informace jsou vodovodní a kanalizační přípojky. Společnost Středočeské vodárny, a.s. není vlastníkem ani provozovatelem přípojek (odst. 3 § 3 zákona č. 274/2001 Sb. o vodovodech a kanalizacích pro veřejnou potřebu). Záznam přípojek je orientační z hlediska jejich polohy i potrubí.

Žádosti o vyjádření k projektové dokumentaci resp. ke stavbě, k možnosti napojení na vodovod/kanalizaci posílejte ve formátu pdf, na útvar technického vyjádření - vodorozvoj (kontakt info@svas.cz) nebo písemně na adresu:

Středočeské vodárny, a.s., U Vodojemu 3085, 272 80 Kladno

Středočeské vodárny, a.s.

Útvar technického vyjádření
U Vodojemu 3085, 272 80 Kladno
(1)



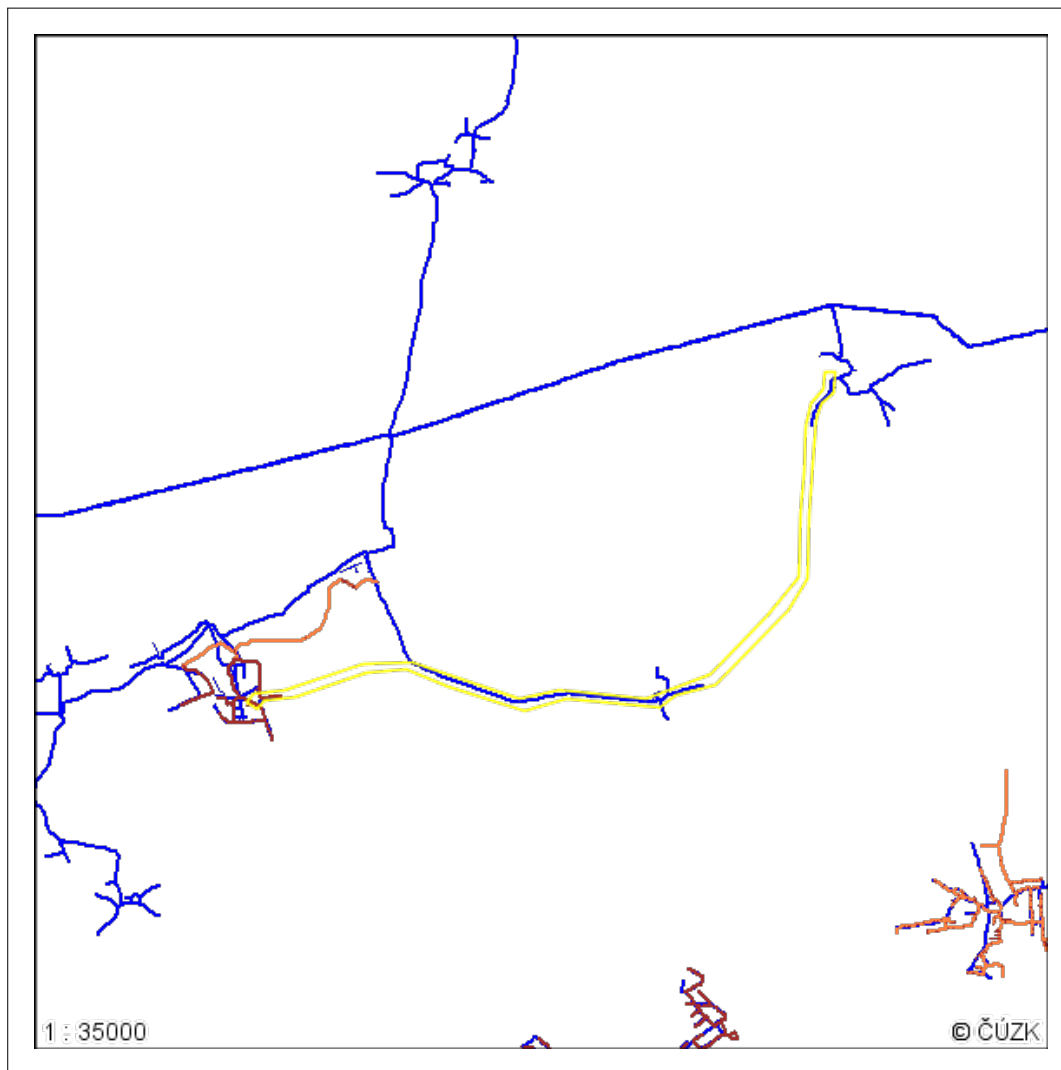
Ing. Marie Vešelá
manažer útvaru technického vyjádření - vodorozvoj

*Příloha: situace zájmového území

Příloha k žádosti o poskytnutí informace ze dne: **05.12.2018**

Naše značka: **SVASZAD7335**

Situace zájmového území



	Vodovod		Kanalizace gravitační		Elektro vedení
	Vodovod mimo provoz		Kanalizace tlaková		Objekty elektro vedení
	Vodovod - SVAS neprovozuje		Kanalizace mimo provoz		
	Odpad z vodojemu		Kanalizace - SVAS neprovozuje		
	Objekty vodovodu		Objekty kanalizace		
	Vodovodní přípojka - SVAS neprovozuje		Kanalizační přípojka - SVAS neprovozuje		
	Hranice ochranného pásma vodního zdroje				Vymezené zájmové území

Vodovody - provozované společností Středočeské vodárny, a.s.			
Výkresový soubor (Microstation V7 *.dgn)			
Vodovod	Vrstva	Barva	Typ čáry
Potrubí vodovodu	16	1	plná
Potrubí vodovodu mimo provoz	16	9	plná
Potrubí vodovodu cizí neprovozované	16	3	plná
Popis vodovodu	17	1	
Chránička potrubí	23	1	plná
Armatura	15	1	plná
Hydrant	20	1	plná
Armaturní šachta	21	1	čárkovaná
Vodojem	18	1	čárkovaná
Potrubí odpadu z vodojemu	57	6	plná
Čerpací stanice na vodovodu	18	1	čárkovaná
Úprava vody	18	1	čárkovaná
Vodní zdroj	19	1	čárkovaná
Ochranné pásmo vodního zdroje	27	4	plná
Vodovodní přípojka - neprovozovaná SVAS	58	1	modrá

Kanalizace - provozované společností Středočeské vodárny, a.s.			
Výkresový soubor (Microstation V7 *.dgn)			
Kanalizace	Vrstva	Barva	Typ čáry
Potrubí kanalizace	2	6	plná
Potrubí kanalizace mimo provoz	2	9	čárkovaná
Potrubí kanalizace cizí neprovozované	2	2	plná
Popis kanalizace	3	6	
Chránička potrubí	10	6	plná
Armatura na kanalizaci	1	6	plná
Hydrant na kanalizaci	1	6	plná
Popis hydrantu	1	6	
Šachta	4	6	plná
Popis šachty	5	6	
Obrys šachty	2	6	plná
Stavidlová šachta	2	6	plná
Atypická šachta	2	6	plná
Popis atypické šachty	5	6	
Komora	2	6	čárkovaná
Popis komory	5	6	
Čerpací stanice na kanalizaci	6	6	plná
Čistírna odpadních vod	7	6	plná
Nádrž na kanalizaci	8	6	čárkovaná
Lapač	9	6	čárkovaná
Oddělovač	14	6	plná
Kanalizační přípojka - neprovozovaná SVAS	57	6	plná
Recipient - neprovozovaný SVAS	11	6	plná

Elektro a NN rozvody - interní pro Středočeské vodárny, a.s.			
Výkresový soubor (Microstation V7 *.dgn)			
Elektro a NN rozvody	Vrstav	Barva	Typ čáry
Elektro a NN rozvody	41 až 56	5	

4roads s.r.o.
Bence Tolnai
Jugoslávských partyzánů 1426/7
160 00 Praha 6 - Dejvice

VÁŠ DOPIS ZNAČKY / ZE DNE
Email / 08.01.2019

NAŠE ZNAČKA
EC 4073/05/19

VYŘIZUJE LINKA
L.Slavík 724 645 959


MÍSTO ODESLÁNÍ / DNE
Louny / 21.01.2019

K žádosti o vyjádření ke stavbě „III/24025 a III/24027 Žižice – Ješín“ sdělujeme, že ve vyznačeném zájmovém území se nenachází žádné podzemní sítě ve správě fy. ELTODO OSVĚTLENÍ, s.r.o. Souhlasíme se stavbou.

1. Doba platnosti tohoto vyjádření je jeden rok.

S pozdravem

ELTODO OSVĚTLENÍ, s.r.o.
Středisko Louny
Poděbradova 2384, 440 01 Louny
IČ: 25751018, DIČ: CZ25751018

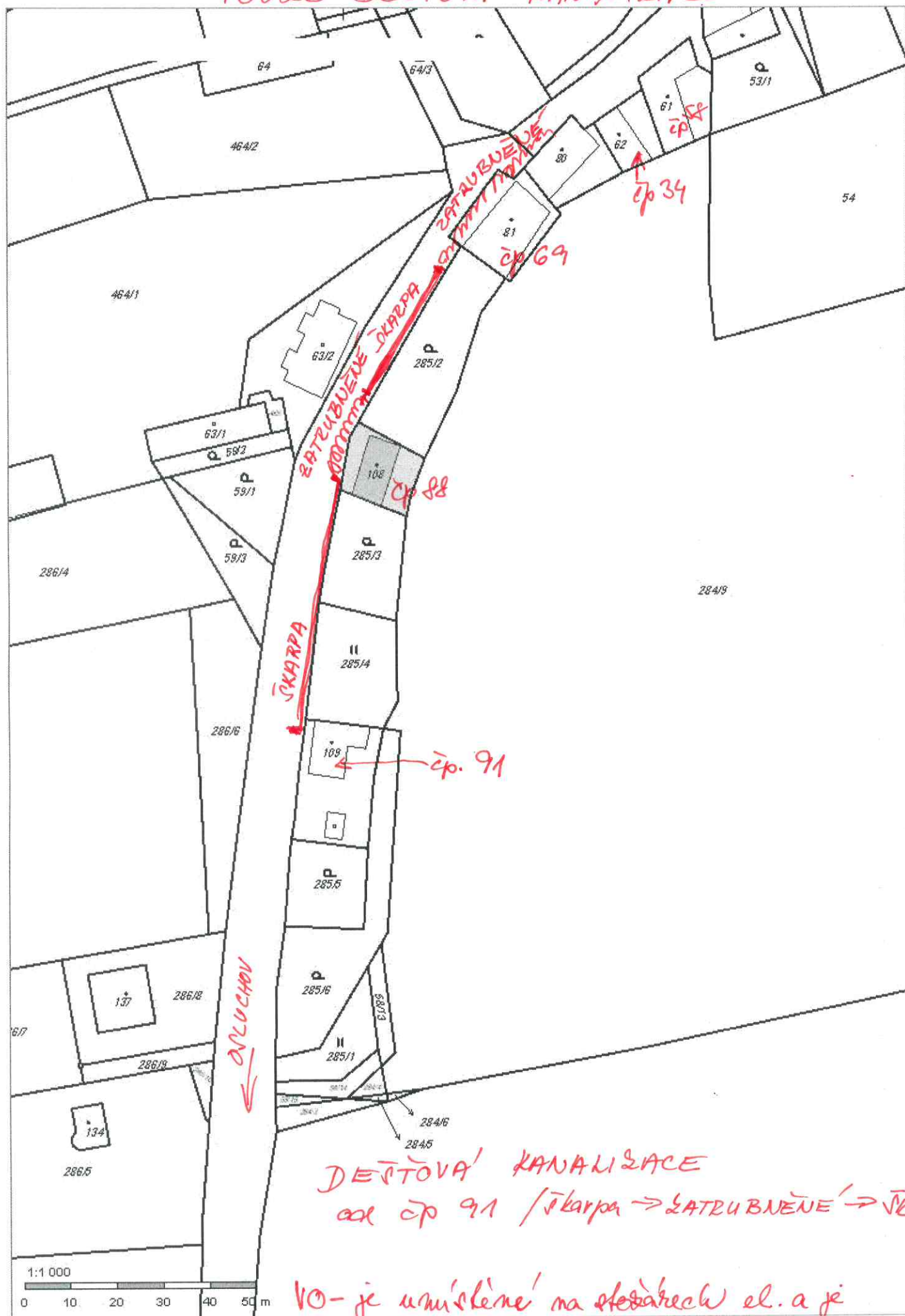


Příloha:

ELTODO OSVĚTLENÍ, s.r.o.
Novodvorská 1010/14, 142 01 Praha 4
Tel: +420 261 341 111, Fax: +420 261 344 205, www.eltodo.cz

Zapsáno v obchodním rejstříku vedeném Městským soudem v Praze, oddíl C, vložka 66926, den zápisu 31. 3. 1999
IČ: 25 75 10 18, DIČ: CZ 25 75 10 18
Bankovní spojení: ČSOB, Radlická 333/150, 150 57 Praha 5, č. účtu: CZK 117436043/0300

JEŘÍN - POUZE DEŠŤOVÁ KANALIZACE



NEPÍN

