

**VYJÁDŘENÍ O EXISTENCI SÍTĚ ELEKTRONICKÝCH KOMUNIKACÍ  
společnosti Česká telekomunikační infrastruktura a.s.  
(„Vyjádření“)**

**A VŠEOBECNÉ PODMÍNKY OCHRANY SÍTĚ ELEKTRONICKÝCH KOMUNIKACÍ  
společnosti Česká telekomunikační infrastruktura a.s.  
(„Všeobecné podmínky ochrany SEK“)**

toto Vyjádření a Všeobecné podmínky ochrany SEK je vydané dle ustanovení § 101 zákona č. 127/2005 Sb., o elektronických komunikacích a o změně některých souvisejících zákonů, v účinném znění („**Zákon o elektronických komunikacích**“), a dle ustanovení § 161 zákona č. 183/2006 Sb., o územním plánování a stavebním řádu, v účinném znění („**Stavební zákon**“), a dle příslušných ustanovení zákona č. 89/2012 Sb., občanský zákoník, v účinném znění („**Občanský zákoník**“)

**Číslo jednací: 836518/19**

**Číslo žádosti: 0119 650 520 („Žádost“)**

Název akce („ <b>Stavba</b> “)	Okružní křižovatka na silnici II/610 v ul. Boleslavské ? Stará Boleslav	
Důvod vydání Vyjádření („ <b>Důvod vyjádření</b> “)	Informace o poloze sítě	
<b>Žadatel</b>	Pontex, spol. s r.o., kontaktní osoba: Pontex, spol. s r.o. , Bezová 1658/1, Praha, 14700	
<b>Stavebník</b>	-- neuvedeno --, , -- neuvedeno --, 0	
<b>Zájmové území</b>	Okres	Praha-východ
	Obec	Brandýs nad Labem-Stará Boleslav
	Kat. území / č. parcely	Stará Boleslav
<b>Platnost Vyjádření</b>	<b>11. 12. 2021 („Den konce platnosti Vyjádření“)</b>	

Žadatel Žádostí určil a vyznačil Zájmové území, jakož i určil Důvod Vyjádření.

Na základě určení a vyznačení Zájmového území Žadatelem a na základě určení Důvodu Vyjádření vydává společnost Česká telekomunikační infrastruktura a.s. následující Vyjádření:

**Dojde ke střetu** se sítí elektronických komunikací (dále jen „**SEK**“) společnosti **Česká telekomunikační infrastruktura a.s.**

- (I) Na Žadatelem určeném a vyznačeném Zájmovém území se vyskytuje SEK společnosti Česká telekomunikační infrastruktura a.s.; a
- (II) Stavebník nebo jím pověřená třetí osoba je povinen řídit se Všeobecnými podmínkami ochrany SEK, které jsou nedílnou součástí Vyjádření; a
- (III) pro případ, že bude nezbytné přeložení SEK, zajistí vždy takové přeložení SEK její vlastník, společnost Česká telekomunikační infrastruktura a.s. Stavebník, který vyvolal překládku SEK je dle ustanovení § 104 odst. 17 Zákona o elektronických komunikacích povinen uhradit společnosti Česká telekomunikační infrastruktura a.s. veškeré náklady na nezbytné úpravy dotčeného úseku SEK, a to na úrovni stávajícího technického řešení; a
- (IV) pro účely přeložení SEK dle bodu (III) tohoto Vyjádření je Stavebník povinen uzavřít se společností Česká telekomunikační infrastruktura a.s. Smlouvu o realizaci překládky SEK; a
- (V) Stavebník a/nebo Žadatel není oprávněn užít toto Vyjádření k podání jakékoliv žádosti o vydání jakéhokoliv správního rozhodnutí či jiného rozhodnutí majícího obdobný charakter.

Číslo jednací: 836518/19

Číslo žádosti: 0119 650 520

Vyjádření je platné pouze pro Zájmové území určené a vyznačené Žadatelem, jakož i pro Důvod Vyjádření stanovený a určený Žadatelem v Žádosti.

Vyjádření pozbývá platnosti i) dnem, kdy je Žadatelem a/nebo Stavebníkem použito k podání žádosti o vydání jakéhokoliv správního rozhodnutí či jiného rozhodnutí majícího obdobný charakter a/nebo dnem zahájení jakéhokoliv správního rozhodnutí či jiného rozhodnutí majícího obdobný charakter, ve kterém bylo Vyjádření použito, ii) uplynutím doby platnosti v tomto Vyjádření uvedeného, iii) změnou rozsahu Zájmového území či změnou Důvodu Vyjádření uvedeného v Žádosti a/nebo iv) porušením Všeobecných podmínek ochrany SEK, to vše v závislosti na tom, která ze skutečností rozhodná pro pozbytí platnosti Vyjádření nastane nejdříve.

Společnost Česká telekomunikační infrastruktura a.s. vydáním tohoto Vyjádření poskytla Žadateli pro Žadatelem určené a vyznačené Zájmové území veškeré informace o SEK dostupné společnosti Česká telekomunikační infrastruktura a.s. ke dni podání Žádosti.

Ze strany společnosti Česká telekomunikační infrastruktura a.s. může v některých případech docházet ke zpracování Vašich osobních údajů. Ke zpracování Vašich osobních údajů dochází vždy v souladu s platnými právními předpisy. Konkrétní zásady a podmínky zpracování osobních údajů společnosti Česká telekomunikační infrastruktura a.s. jsou dostupné na <https://www.cetin.cz/zasady-ochrany-osobnich-udaju>.

V případě dotazů k Vyjádření kontaktujte prosím asistenční linku 238 461 111.

**Přílohami Vyjádření jsou:**

- *Všeobecné podmínky ochrany SEK*
- *Informace k vytýčení SEK ve vlastnictví společnosti Česká telekomunikační infrastruktura a.s.*
- *Informace o možném napojení na SEK ve vlastnictví společnosti Česká telekomunikační infrastruktura a.s.*
- *Situační výkres (obsahuje Zájmové území určené a vyznačené Žadatelem a výřezy účelové mapy SEK)*

Vyjádření vydala společnost **Česká telekomunikační infrastruktura a.s.** dne: 11. 12. 2019.

  
Česká telekomunikační infrastruktura a.s.  
Olšanská 2681/6  
130 00 Praha 3  
DIČ: CZ04084063  

96

Číslo jednací: 836518/19

Číslo žádosti: 0119 650 520

**VŠEOBECNÉ PODMÍNKY OCHRANY SÍTĚ ELEKTRONICKÝCH KOMUNIKACÍ společnosti Česká telekomunikační infrastruktura a.s.**

**1. PLATNOST VŠEOBECNÝCH PODMÍNEK**

- i) Tyto Všeobecné podmínky ochrany sítě elektronických komunikací (dále jen „**VPOSEK**“) tvoří součást Vyjádření (jak je tento pojem definován níže v článku 2 VPOSEK).
- ii) V případě rozporu mezi Vyjádřením a těmito VPOSEK mají přednost ustanovení Vyjádření, pokud není těmito VPOSEK stanoveno jinak.

**2. DEFINICE**

Níže uvedené termíny, jsou-li použity v těchto VPOSEK a uvozeny velkým písmenem, mají následující význam, není-li těmito VPOSEK a/nebo Příslušnými požadavky stanoveno výslovně jinak:

„**CETIN**“ znamená Česká telekomunikační infrastruktura a.s. se sídlem Olšanská 2681/6, Praha 3 PSČ 130 00, IČO: 04084063, zapsaná v obchodním rejstříku vedeném Městským soudem v Praze pod spz. B 20623;

„**Den**“ je kalendářní den;

„**Kabelovod**“ podzemní zařízení sestávající se z tělesa Kabelovodu a kabelových komor, sloužící k zatahování kabelů a ochranných trubek;

„**Občanský zákoník**“ znamená zákon č. 89/2012 Sb., občanský zákoník, v účinném znění;

„**POS**“ je zaměstnanec společnosti CETIN, pověřený ochranou sítě, Petr Trefný, tel.: 733 570 705, e-mail: petr.trefny@cetin.cz;

„**Pracovní den**“ znamená Den, kromě soboty, neděle, a státních svátků a ostatních svátků ve smyslu zákona č. 245/2000 Sb., o státních svátcích, o významných dnech a o dnech pracovního klidu, v účinném znění;

„**Příslušné požadavky**“ znamená jakýkoli a každý příslušný právní předpis, vč. technických norem, nebo normativní právní akt veřejné správy či samosprávy, nebo jakékoli rozhodnutí, povolení, souhlas nebo licenc, včetně podmínek, které s ním souvisí;

„**Překládka**“ je stavba spočívající ve změně trasy vedení SEK ve vlastnictví CETIN nebo přemístění zařízení SEK ve vlastnictví CETIN; Stavebník, který Překládku vyvolal, je dle ustanovení § 104 odst. 17 Zákona o elektronických komunikacích povinen uhradit společnosti CETIN veškeré náklady na nezbytné úpravy dotčeného úseku SEK, a to na úrovni stávajícího technického řešení;

„**SEK**“ je síť elektronických komunikací ve vlastnictví CETIN;

„**Stavba**“ je stavba a/nebo činnosti ve vztahu, k níž bylo vydáno Vyjádření, a je prováděna Stavebníkem a/nebo Žadatelem v souladu s Příslušnými požadavky, povolená příslušným správním rozhodnutím vydaným dle Stavebního zákona;

„**Stavebník**“ je osoba takto označená ve Vyjádření;

„**Stavební zákon**“ je zákon č. 183/2006 Sb., o územním plánování a stavebním řádu, v účinném znění;

„**Vyjádření**“ je vyjádření o existenci sítě elektronických komunikací vydané společností CETIN dne 11. 12. 2019 pod č.j. 836518/19;

„**Zájmové území**“ je území označené Žadatelem a/nebo Stavebníkem v Žádosti;

„**Situační výkres**“ je výkres, který je přílohou Vyjádření a obsahuje Zájmové území určené a vyznačené Žadatelem v Žádosti a výřezy účelové mapy SEK;

„**Zákon o elektronických komunikacích**“ je zákon č. 127/2005 Sb., o elektronických komunikacích a o změně některých souvisejících zákonů, v účinném znění;

„**Žadatel**“ je osoba takto označená ve Vyjádření.

„**Žádost**“ je žádost, kterou Žadatel a/nebo Stavebník požádal CETIN o vydání Vyjádření.

**3. PLATNOST A ÚČINNOST VPOSEK**

Tyto VPOSEK jsou platné a účinné dnem odeslání Vyjádření na i) adresu elektronické pošty Stavebníka a/nebo Žadatele uvedenou v Žádosti nebo ii) adresu pro doručení prostřednictvím poštovní přepravy uvedenou Stavebníkem a/nebo Žadatelem v Žádosti.

**4. OBECNÁ PRÁVA A POVINNOSTI STAVEBNÍKA A/NEBO ŽADATELE**

- (i) Stavebník, Žadatel je výslovně srozuměn s tím, že SEK je veřejné prospěšným zařízením, byla zřízena ve veřejném zájmu a je chráněna Příslušnými požadavky.
- (ii) SEK je chráněna ochranným pásmem, jehož rozsah je stanoven (a) ustanovením § 102 Zákona o elektronických komunikacích a/nebo (b) právními předpisy účinnými před Zákonom o elektronických komunikacích, není-li Příslušnými požadavky stanoveno jinak.
- (iii) Stavebník, Žadatel nebo jím pověřená třetí osoba, je povinen při provádění Stavby nebo jiných prací, při odstraňování havárií a projektování staveb, řídit se Příslušnými požadavky, správnou praxí v oboru stavebnictví a technologickými postupy a je povinen učinit veškerá nezbytná opatření vyžadovaná Příslušnými požadavky k ochraně SEK před poškozením. Povinnosti dle tohoto odstavce má Stavebník rovněž ve vztahu k SEK, které se nachází mimo Zájmové území.
- (iv) Při zjištění jakéhokoli rozporu mezi údaji v Situačním výkresu, který je přílohou Vyjádření a skutečným stavem, je Stavebník a/nebo Žadatel povinen bez zbytečného odkladu, nejpozději Den následující po zjištění takové skutečnosti, zjištěný rozpor oznámit POS.
- (v) Stavebník, Žadatel nebo jím pověřená třetí osoba, je povinen každé poškození či krádež SEK bezodkladně, nejpozději Den následující po zjištění takové skutečnosti, oznámit takovou skutečnost dohledovému centru společnosti CETIN na telefonní číslo +420 238 464 190.
- (vi) Bude-li Stavebník, Žadatel nebo jím pověřená třetí osoba na společnosti CETIN požadovat, aby se jako účastník správního řízení, pro jehož účely bylo toto Vyjádření vydáno, vzdala práva na odvolání proti rozhodnutí vydanému ve správním řízení, je oprávněn kontaktovat POS.

**5. POVINNOSTI STAVEBNÍKA PŘI PŘÍPRAVĚ STAVBY**

- (i) Při projektování Stavby je Stavebník povinen zajistit, aby projektová dokumentace Stavby (i) zohledňovala veškeré požadavky na ochranu SEK vyplývající z Příslušných požadavků, zejména ze Zákona o elektronických komunikacích a Stavebního zákona, (ii) respektovala správnou praxi v oboru stavebnictví a technologické postupy a (iii) umožňovala, aby i po provedení a umístění Stavby dle takové projektové dokumentace byla společnost CETIN, jako vlastník SEK schopna bez jakýkoliv omezení a překážek provozovat SEK, provádět údržbu a opravy SEK.
- (ii) Nebude-li možné projektovou dokumentací zajistit některý, byť i jeden z požadavků dle předchozího odstavce (i) a/nebo umístění Stavby by mohlo způsobit, že nebude naplněn některý, byť i jeden z požadavků dle předchozího odstavce (i), vyvolá Stavebník Překládku.
- (iii) Při projektování Stavby, která se nachází nebo je u ní zamýšleno, že se bude nacházet v ochranném pásmu radiových tras společnosti CETIN a překračuje výšku 15 m nad zemským povrchem, a to včetně dočasných objektů zařízení staveníště (jeřáby, konstrukce, atd.) je Stavebník povinen písemně kontaktovat POS za účelem získání konkrétního stanoviska a podmínek k ochraně radiových tras společnosti CETIN a pro určení, zda Stavba vyvolá Překládku. Ochranné pásmo radiových tras v šíři 50m je zakresleno do situačního výkresu, který je součástí tohoto Vyjádření.

Číslo jednací: 836518/19

Číslo žádosti: 0119 650 520

**VŠEOBECNÉ PODMÍNKY OCHRANY SÍTĚ ELEKTRONICKÝCH KOMUNIKACÍ společnosti Česká telekomunikační infrastruktura a.s.**

- (iv) Pokud se v Zájmovém území nachází podzemní silové vedení (NN) ve vlastnictví společnosti CETIN, je Stavebník povinen ve vztahu k projektové dokumentaci zajistit totéž, co je uvedeno pod písm (i) tohoto článku 5, přičemž platí, že Stavebník vyvolá Překládku v případech uvedených pod písm (ii) tohoto článku 5.
- (v) Stavebník je povinen při projektování Stavby, která je stavbou (a) zařízení silových elektrických sítí (VN, VVN a ZVVN) a/nebo (b) trakčních vedení, provést výpočet či posouzení rušivých vlivů na SEK, zpracovat ochranná opatření, to vše dle a v souladu s Příslušnými požadavky. Stavebník je povinen nejpozději třicet (30) Dnů před podáním žádosti o vydání příslušného správního rozhodnutí k umístění Stavby dle Stavebního zákona předat POS výpočet či posouzení rušivých vlivů na SEK a zpracovaná ochranná opatření.
- (vi) Je-li Stavba v souběhu s Kabelovodem, nebo Kabelovod kříží, je Stavebník povinen nejpozději ke Dni, ke kterému započne se zpracováním projektové dokumentace ke Stavbě, oznámit POS a projednat s POS (a) veškeré případy, kdy trajektorie podvrtní a protlačí budou vedeny ve vzdálenosti menší, než je 1,5 m od Kabelovodu a (b) jakékoliv výkopové práce, které budou nebo by mohly být vedeny v úrovni či pod úrovní Kabelovodu nebo kabelové komory.
- (vii) Je-li Stavba umístěna nebo má být umístěna v blízkosti Kabelovodu, ve vzdálenosti menší, než jsou 2 m nebo kříží-li Stavba Kabelovod ve vzdálenosti menší, než je 0,5 m nad nebo kdekoliv pod Kabelovodem, je Stavebník povinen předložit POS k posouzení zakreslení Stavby v příčných řezech, přičemž do příčného řezu je Stavebník rovněž povinen zakreslit profil kabelové komory.
- 6. POVINNOSTI STAVEBNÍKA PŘI PROVÁDĚNÍ STAVBY**
- (i) Stavebník je před započítím jakýchkoliv zemních prací ve vztahu ke Stavbě povinen vytyčit trasu SEK na terénu dle Příslušných požadavků a dle Stavebního zákona. S vytyčenou trasou SEK je Stavebník povinen seznámit všechny osoby, které budou anebo by mohly zemní práce ve vztahu ke Stavbě provádět. V případě porušení této povinnosti bude Stavebník odpovědný společnosti CETIN za náklady a škody, které porušením této povinnosti společnosti CETIN vzniknou a je povinen je společnosti CETIN uhradit.
- (ii) Pět (5) Pracovních dní před započítím jakýchkoliv prací ve vztahu ke Stavbě je Stavebník povinen oznámit společnosti CETIN, že zahájí práce či činnosti ve vztahu ke Stavbě. Písemné oznámení dle předchozí věty zašle Stavebník na adresu elektronické pošty POS a bude obsahovat minimálně číslo jednací Vyjádření a kontaktní údaje Stavebníka.
- (iii) Stavebník je povinen zabezpečit a zajistit SEK proti mechanickému poškození, a to zpravidla dočasným umístěním silničních betonových panelů nad kabelovou trasou SEK. Do doby, než je zajištěna a zabezpečena ochrana SEK proti mechanickému poškození, není Stavebník oprávněn přejíždět vozidly nebo stavební mechanizací kabelovou trasu SEK. Při přepravě vysokých nákladů nebo při projíždění stroji, vozidly či mechanizací pod nadzemním vedením SEK je Stavebník povinen prověřit, zda výška nadzemního vedení SEK je dostatečná a umožňuje spolehlivý a bezpečný způsob přepravy nákladu či průjezdu strojů, vozidel či mechanizace.
- (iv) Při provádění zemních prací v blízkosti SEK je Stavebník povinen postupovat tak, aby nedošlo ke změně hloubky uložení nebo prostorového uspořádání SEK. V místech, kde SEK vystupuje ze země do budovy, rozváděče, na sloup apod. je Stavebník povinen vykonávat zemní práce se zvýšenou mírou opatrnosti, výkopové práce v blízkosti sloupů nadzemního vedení SEK je Stavebník povinen provádět v takové vzdálenosti od sloupu nadzemního vedení SEK, která je dostatečná k tomu, aby nedošlo nebo nemohlo dojít k narušení stability sloupu nadzemního vedení SEK. Stavebník je povinen zajistit, aby jakoukoliv jeho činností nedošlo bez souhlasu a vědomí společnosti CETIN (a) ke změně nivelety terénu, a/nebo (b) k výsadbě trvalých porostů, a/nebo (c) ke změně rozsahu a změně konstrukce zpevněných ploch. Pokud došlo k odkrytí SEK, je Stavebník povinen SEK po celou dobu odkrytí náležitě zabezpečit proti prověšení, poškození a odcizení.
- (v) Zjistí-li Stavebník kdykoliv během provádění prací ve vztahu ke Stavbě jakýkoliv rozpor mezi údaji v projektové dokumentaci a skutečností, je povinen bezodkladně přerušit práce a oznámit zjištěný rozpor na adresu elektronické pošty POS. Stavebník není oprávněn pokračovat v pracích ve vztahu ke Stavbě do doby, než získá písemný souhlas POS s pokračováním prací.
- (vi) Stavebník není bez předchozího písemného souhlasu společnosti CETIN oprávněn manipulovat s kryty kabelových komor, jakkoliv zakrývat vstupy do kabelových komor, a to ani dočasně, vstupovat do kabelových komor, jakkoliv manipulovat s případně odkrytými prvky SEK či s jakýmkoliv jiným zařízením se SEK souvisejícím. Rovněž bez předchozího písemného souhlasu společnosti CETIN není Stavebník oprávněn umístit nad trasou Kabelovodu jakoukoliv jinou síť technické infrastruktury v podélném směru.
- (vii) Byla-li v souladu s Vyjádřením a těmito VPOSEK odkryta SEK je Stavebník povinen tři (3) Pracovní dny před zakrytím SEK písemně oznámit POS zakrytí SEK a vyzvat ho ke kontrole před zakrytím. Oznámení Stavebníka dle předchozí věty musí obsahovat minimálně předpokládaný Den zakrytí, číslo jednací Vyjádření a kontaktní údaje Stavebníka. Stavebník není oprávněn provést zakrytí do doby, než získá písemný souhlas POS se zakrytím.
- 7. ROZHODNÉ PRÁVO**
- Vyjádření a VPOSEK se řídí českým právem, zejména Občanským zákoníkem, Zákonem o elektronických komunikacích a Stavebním zákonem. Veškeré spory z Vyjádření či VPOSEK vyplývající budou s konečnou platností řešeny u příslušného soudu České republiky.
- 8. PÍSEMNÝ STYK**
- Písemným stykem či pojmem „písemně“ se pro účely Vyjádření a VPOSEK rozumí předání zpráv jedním z těchto způsobů:
- v listinné podobě;
  - e-mailovou zprávou s uznávaným elektronickým podpisem dle zák. č. 297/2016 Sb., o službách vytvářejících důvěru pro elektronické transakce, v účinném znění; a/nebo e-mailovou zprávou zaslanou na adresu POS.
- 9. ZÁVĚREČNÁ USTANOVENÍ**
- (i) Stavebník, Žadatel nebo jím pověřená třetí osoba je počínaje Dnem převzetí Vyjádření povinen užít informace a data uvedená ve Vyjádření pouze a výhradně k účelu, pro který mu byla tato poskytnuta. Stavebník, Žadatel nebo jím pověřená třetí osoba není oprávněn informace a data rozmnožovat, rozšiřovat, pronajímat, půjčovat či jinak umožnit jejich užívání třetí osobou bez předchozího písemného souhlasu společnosti CETIN.
- (ii) Pro případ porušení kterékoliv z povinností Stavebníka, Žadatele nebo jím pověřené třetí osoby, založené Vyjádřením /nebo těmito VPOSEK je Stavebník, Žadatel či jím pověřená třetí osoba odpovědný za veškeré náklady a škody, které společnosti CETIN vzniknou porušením povinnosti Stavebníka, Žadatele nebo jím pověřené třetí osoby.



Číslo jednací: 836518/19

Číslo žádosti: 0119 650 520

**Informace o možném napojení na SEK ve vlastnictví společnosti Česká telekomunikační infrastruktura a.s.**

**Česká telekomunikační infrastruktura a.s. („CETIN“)** poskytuje dle ustanovení § 161 odst. 1 Stavebního zákona tyto informace o podmínkách napojení Stavby a/nebo budovy označené v Žádosti na již existující SEK:

- (i) specifické podmínky napojení Stavby a/nebo budovy označené v Žádosti na již existující SEK Vám za společnost CETIN poskytne Šulc Jan, Jaselská 722 Kolín, e-mail: jan.sulc@cetin.cz („**Kontaktní osoba CETIN**“). Kontaktní osoba CETIN pro Vás bude koordinátorem případného napojení Stavby a/nebo budovy označené v Žádosti na již existující SEK, zejména poskytne informace o technickém řešení napojení a stanoví přípojný bod na již existující SEK;
- (ii) předpokladem pro napojení Stavby a/nebo budovy označené v Žádosti na již existující SEK je získání veškerých povolení a souhlasů vyžadovaných platnými právními předpisy pro vybudování té části SEK, která je nezbytná pro napojení Stavby a/nebo budovy označené v Žádosti na již existující SEK, je-li takových povolení a souhlasů dle platných právních předpisů pro vybudování SEK třeba, a rovněž splnění veškerých technických podmínek pro napojení na již existující SEK;

Další pro Vás užitečné informace k napojení na SEK ve vlastnictví společnosti Česká telekomunikační infrastruktura a.s.:

- pokud Vaše Stavba bude umístována na základě správního rozhodnutí, doporučujeme žádost o vydání takového správního rozhodnutí podat tak, aby žádost obsahovala rovněž stavbu přípojky k SEK;
- doporučujeme stavbu přípojky k SEK v žádosti o vydání správního rozhodnutí označit jako stavební objekt - „SO trasa SEK společnosti Česká telekomunikační infrastruktura a.s.“;
- trasu přípojky k SEK a místo napojení přípojky k SEK na již existující SEK společnosti Česká telekomunikační infrastruktura a.s. konzultujte prosím s Kontaktní osobou CETIN;
- v případě, že jste dali na naše doporučení, a Vaše žádost o vydání správního rozhodnutí k umístění Stavby obsahovala rovněž stavbu přípojky k SEK, informujte Kontaktní osobu CETIN o nabytí právní moci správního rozhodnutí vydaného na Stavbu a stavbu přípojky k SEK, společnost Česká telekomunikační infrastruktura a.s. se s Vámi dohodne na postoupení práv a povinností vyplývajících ze správního rozhodnutí na stavbu přípojky k SEK a zajistí výstavbu přípojky k SEK;
- stavíte-li budovu a/nebo je-li budova podstatně rekonstruována, mějte na paměti, že taková budova musí být vybavena fyzickou infrastrukturou uvnitř budovy, která umožní zavedení sítě elektronických komunikací až do koncového bodu sítě v prostoru budovy, který užívá koncový uživatel, budova musí být vybavena přístupovým bodem budovy - upozorňujeme, že se jedná o požadavky stanovené právním předpisem, zákonem č. 194/2017 Sb., o opatřeních ke snížení nákladů na zavádění vysokorychlostních sítí elektronických komunikací, v účinném znění;
- doporučujeme provést přípravu budovy na následné vybudování vnitřních komunikačních rozvodů (např. trubkováním ve zdivu) nebo vybudovat vlastní komunikační rozvody umožňující napojení k SEK;
- stavíte-li budovu, mějte na paměti, že tato musí umožňovat vstup silnoproudých a komunikačních kabelů do budovy, umístění rozvodných skříní a provedení vnitřních silnoproudých a komunikačních rozvodů až ke koncovým bodům sítě. Vnitřní komunikační rozvody musí splňovat požadavky na zabezpečení proti zneužití;
- společnost Česká telekomunikační infrastruktura a.s. Vám nabízí zhotovení typového projektu pro realizaci vnitřních rozvodů, koncového bodu sítě a řešení vstupu vedení SEK ke koncovému bodu sítě. Máte-li o zhotovení takového typového projektu zájem, prosím obraťte se na Kontaktní osobu CETIN, dohodne s Vámi vše potřebné.

Požadujete-li jakékoliv další informace o možném napojení Stavby a/nebo budovy označené v Žádosti na již existující SEK, prosíme kontaktujte Kontaktní osobu CETIN.

A zde [www.zrychlujemecesko.cz](http://www.zrychlujemecesko.cz) můžete zjistit, jak je lokalita, kterou jste označil v Žádosti pokryta SEK ve vlastnictví CETIN, jakou rychlost připojení SEK umožňuje, a jak takové připojení můžete získat.

Číslo jednací: 836518/19

Číslo žádosti: 0119 650 520

## Informace k vytyčení SEK

V případě požadavku na vytyčení SEK ve vlastnictví společnosti CETIN se, prosím, obraťte na společnosti uvedené níže:

**Česká telekomunikační infrastruktura a.s. - středisko Praha a Stř.Čechy**

se sídlem: Olšanská 2681/6, Praha 3, PSČ 13000

IČ: 04084063

DIČ: CZ04084063

kontakt: tel: 238461858 obslužná doba po-pa 7 - 15 hod

**TEMO-TELEKOMUNIKACE, a.s. - výhradní dodavatel společnosti Česká telekomunikační infrastruktura**

se sídlem: U Záběhlického zámku 233/15, 106 00 Praha 10

IČ: 25740253

DIČ: CZ25740253

kontakt: Michal Nun, mobil: 601 378 578, vytyceni@temo.cz

**ARITMET**

se sídlem: Praha 10, Vršovice, Užocká 962/6, PSČ: 100 00

IČ: 27951529

DIČ: CZ27951529

kontakt: Mikuláš Záworka, mobil: 606213599, e-mail: mikulas.zaworka@arimet.cz  
Ing.David Kolář, mobil: 721606015, e-mail: david.kolar@arimet.cz**FORTEL s.r.o.**

se sídlem: Nušlova 2286, 158 00 Praha 5

IČ: 62909380

DIČ: CZ62909380

kontakt: Petr Láská, mobil: 602308933, e-mail: fortel@fortel.cz

**Chadima Zdeněk**

se sídlem: Máchova 257, 539 73 Skuteč

IČ: 01222163

DIČ:

kontakt: Zdeněk Chadima, tel:731115933, e-mail: z.chadima@tiscali.cz

**Ing. Václav Hlavatý**

se sídlem: V Lukách 2162, 269 01 Rakovník

IČ: 44255501

DIČ:

kontakt: Ing.Václav Hlavatý, mobil: 606632506, e-mail: dobrahlava@seznam.cz

**Milouš Koloušek**

se sídlem: Novovysočanská 827/36, 190 00 Praha - Vysočany

IČ: 76397238

DIČ:

kontakt: Milouš Koloušek, mobil:605297296, e-mail: mkolousek@ixcon.cz

**Miroslav Forchtner**

se sídlem: Vinice ev.č.4, 294 41, Dobruška

IČ: 74794850

DIČ: CZ560110/0307

kontakt: Miroslav Forchtner, mobil: 606936150, e-mail: ofim@seznam.cz

**Miroslav Kraušner**

se sídlem: Jaselská 1159, 295 01 Mnichovo Hradiště

IČ: 64721051

DIČ: CZ64721051

kontakt: Miroslav Kraušner, mobil: 602350825, e-mail: spojdrat@seznam.cz

Číslo jednací: 836518/19

Číslo žádosti: 0119 650 520

**NEWTELELINE spol. s r.o.**

se sídlem: Praha 6, Bělohorská 185/163 169 00

IČ: 48108421

DIČ: CZ48108421

kontakt: Michal Schonauer, mobil: 608333920, e-mail: michal.schonauer@ntl.cz

**SITEL, spol. s r.o.**

se sídlem: Baarova 957/15, 140 00 Praha 4

IČ: 44797320

DIČ: CZ 44797320

kontakt: Stanislav Rada, mobil: 606744788, e-mail: sr@sitel.cz

**SPOJMONT s.r.o.**

se sídlem: Žitavského 556, 156 00 Praha 5

IČ: 61501387

DIČ: CZ61501387

kontakt: Miloslav Možný, mobil: 777794853, e-mail: info@spojmont.cz

Jan Adámek, mobil: 777226627, e-mail: info@spojmont.cz

**SUPTel a.s.**

se sídlem: Hřbitovní 1322/15, 312 16 Plzeň

IČ: 25229397

DIČ: CZ25229397

kontakt: Bohumír Fulín, mobil: 724635314, e-mail: fulin@suptel.cz

Jiří Kalfířt, mobil: 724635351, e-mail: kalfirt@suptel.cz

Vlastimil Koudelka, mobil: 725277777, e-mail: koudelka@suptel.cz

**Vegacom, a.s.**

se sídlem: Novodvorská 1010/14, 142 01 Praha 4

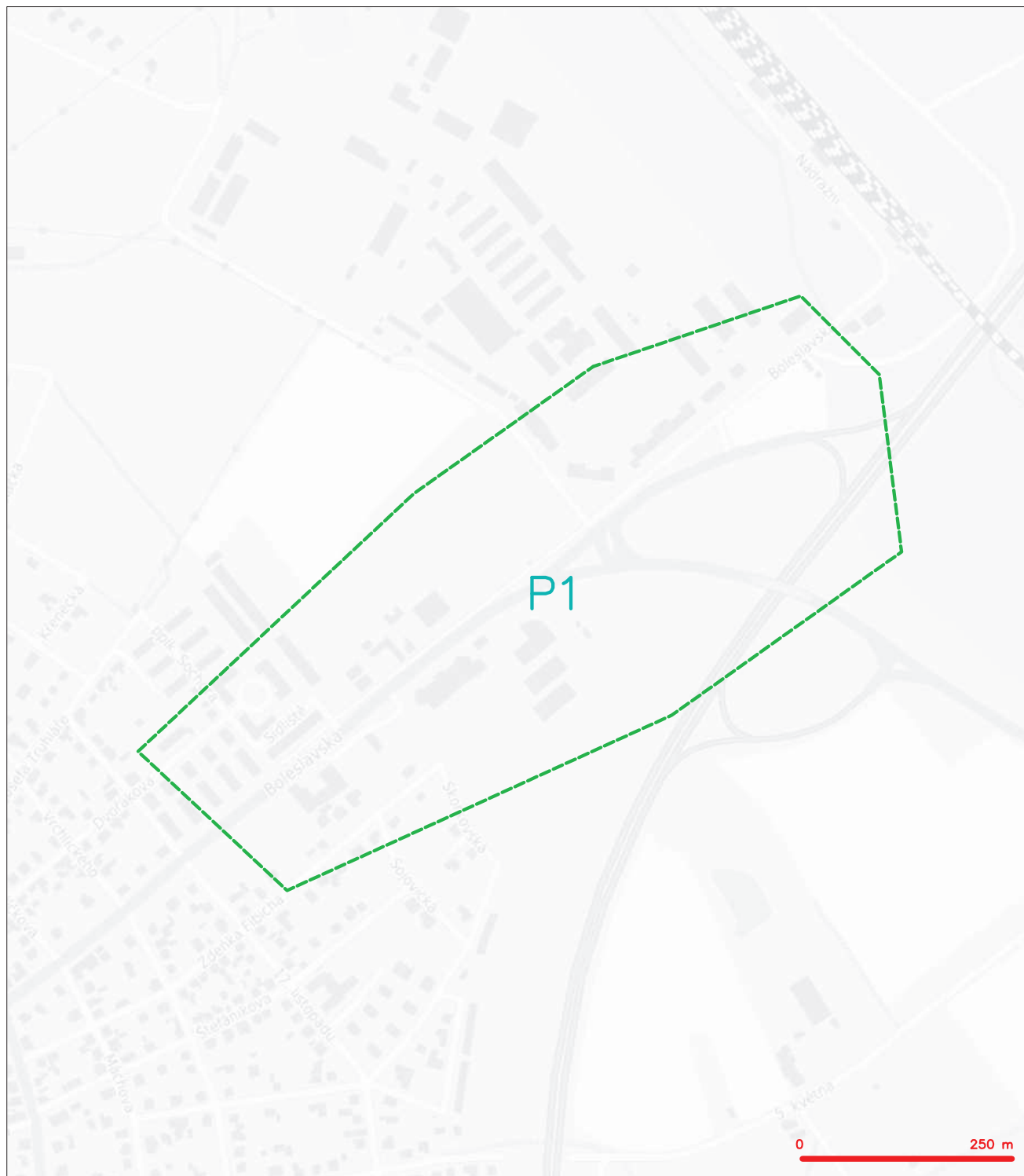
IČ: 25788680

DIČ: CZ25788680

kontakt: Vratislav Bína, mobil: 603 855 256, e-mail: bina@vegacom.cz

Milan Novotný, mobil: 724 437 713, e-mail: novotnym@vegacom.cz.

## SITUAČNÍ VÝKRES - ZÁJMOVÉ ÚZEMÍ



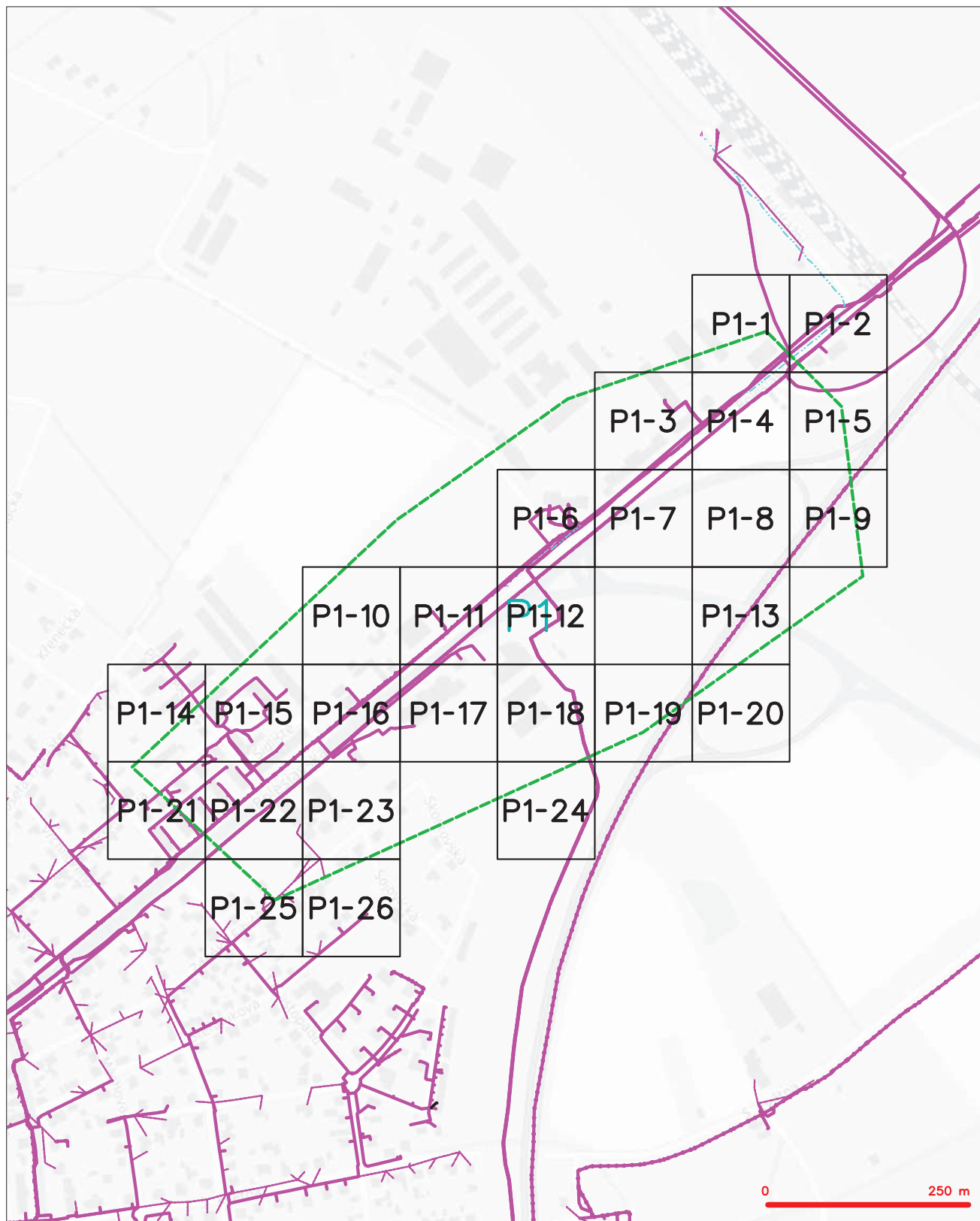
## LEGENDA

----- hranice zájmového území k vyjádření

Česká telekomunikační infrastruktura a.s.  
Olšanská 2681/6  
130 00 Praha 3  
DIČ: CZ04084063



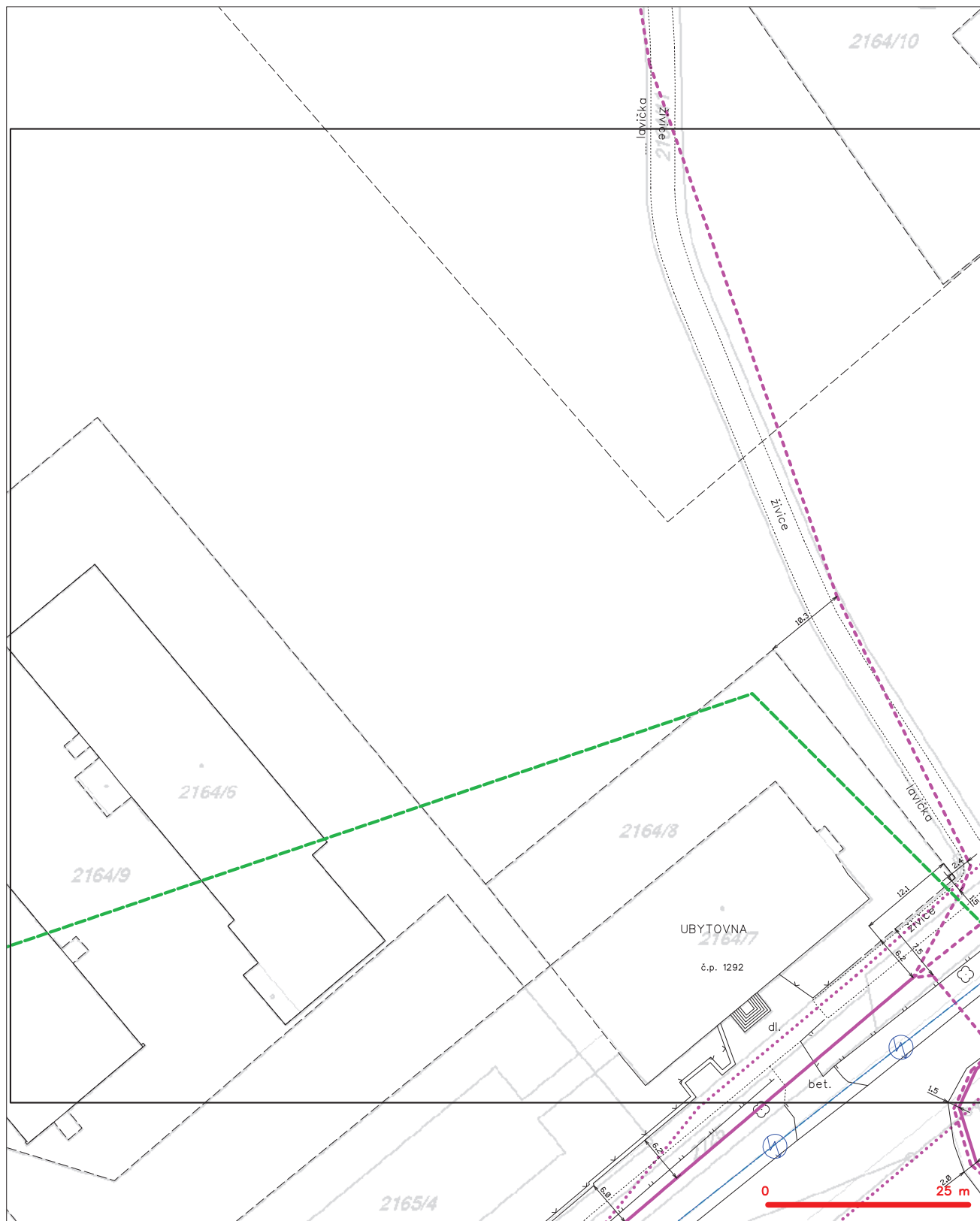
SITUAČNÍ VÝKRES - POLYGON 1



LEGENDA

- |  |  |  |  |
|--|--|--|--|
|  | hranice zájmového území k vyjádření  |  | nezaměřený příběh optického kabelu, NEPE trubky nebo soudek optického a metalického kabelu |
|  | NN přípojka, území s NN přípojkou CETIN  |  | radové síť, ochranné pásmo radové sítě   |
|  | zaměřený příběh metalického kabelu   |  | podzemní síť   |
|  | zaměřený příběh optického kabelu, NEPE trubky nebo soudek optického a metalického kabelu |  | neprůhledná síť  |
|  | nezaměřený příběh metalického kabelu   |  | podzemní síť cíl   |
|  | podzemní síť cíl   |  | sítě s NN  |
|  |  |  | koše, kabelovody   |

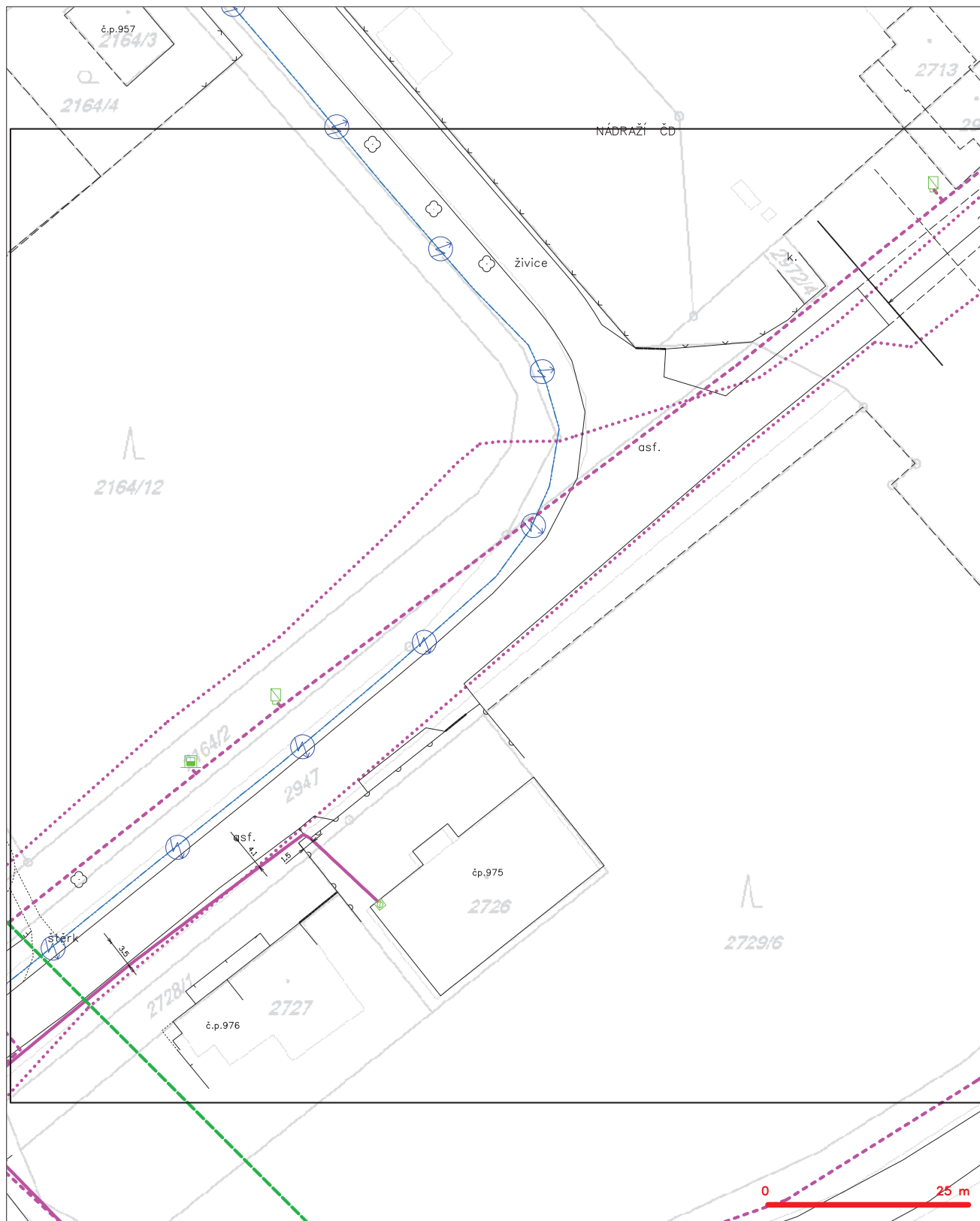
SITUAČNÍ VÝKRES - POLYGON 1, list kladu P1-1



LEGENDA

- |                              |   |                               |   |
|------------------------------|---|-------------------------------|---|
| — (green dashed)             | hranice zájmového území k vyjádření   | — (purple dashed)             | nezaměřený průběh optického kabelu, NDE trubky nebo součet optického a metalického kabelu |
| — (blue dashed)              | NN přípojka, území s NN přípojkou CETIN   | — (purple dashed with circle) | radové síť, ochranné pásmo radové sítě  |
| — (purple solid)             | zaměřený průběh metalického kabelu  | — (purple solid with circle)  | podzemní síť  |
| — (purple solid with circle) | zaměřený průběh optického kabelu, NDE trubky nebo součet optického a metalického kabelu | — (purple solid with circle)  | naprovozané síť   |
| — (purple solid with circle) | nezaměřený průběh metalického kabelu  | — (purple solid with circle)  | podzemní síť cizí   |
| — (purple solid with circle) | podzemní síť cizí   | — (blue solid with circle)    | síť s NN  |
|                              |   | — (blue solid with circle)    | síť s NN  |

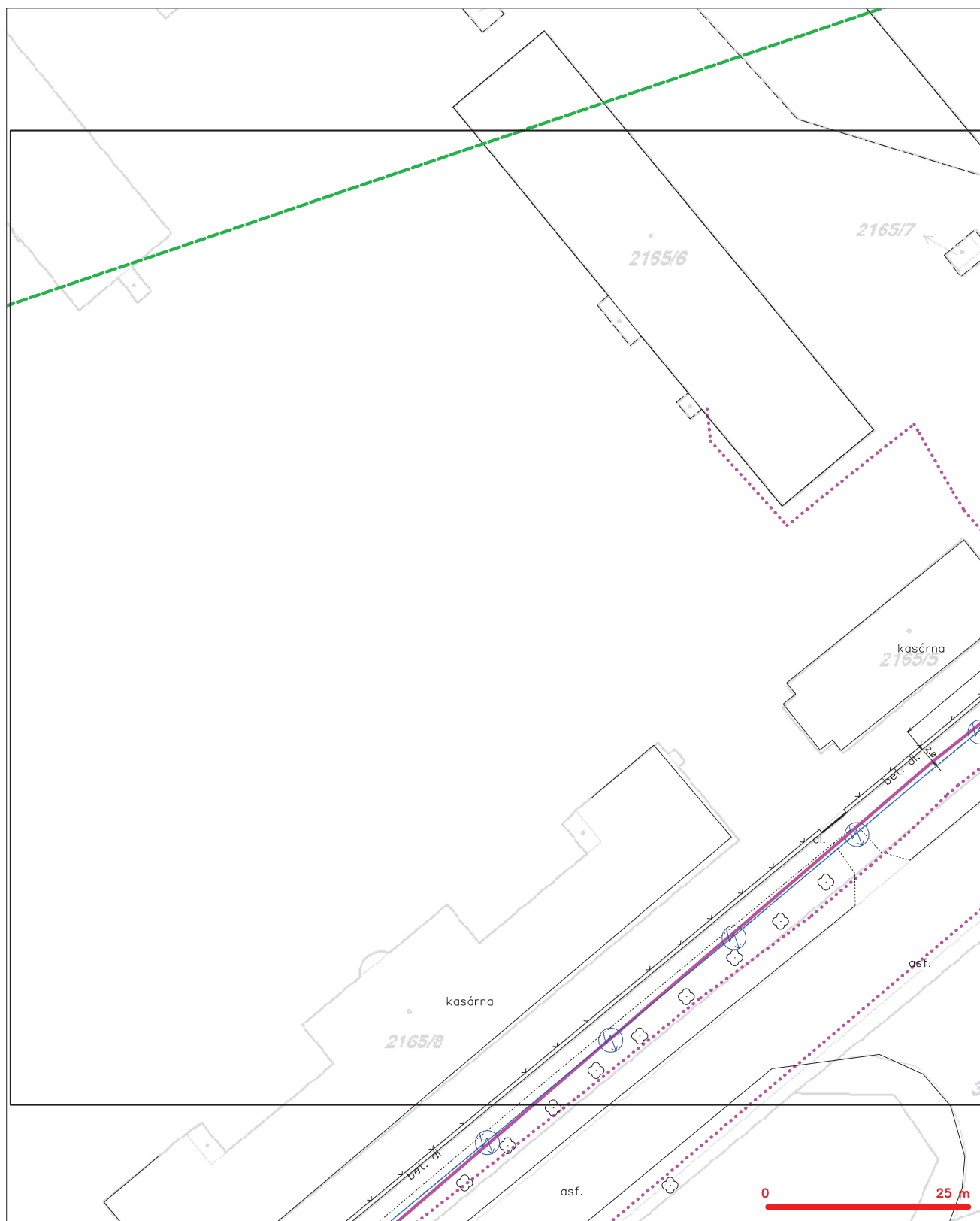
SITUAČNÍ VÝKRES - POLYGON 1, list kladu P1-2



LEGENDA

- |   |  |    |  |
|---|--|----|--|
| — | hranice státního území k vyjádření   | —  | nezaměřený průběh optického kabelu, NEPE trubky nebo soudek optického a metalického kabelu |
| — | NN přípojka, území s NN přípojkou CETIN  | RR | radové síť, ochranné pásmo radové sítě   |
| — | zaměřený průběh metalického kabelu   | —  | podzemní síť   |
| — | zaměřený průběh optického kabelu, NEPE trubky nebo soudek optického a metalického kabelu | —  | neprovozané síť  |
| — | nezaměřený průběh metalického kabelu   | —  | podzemní síť cíl   |
| — | podzemní síť cíl   | —  | síť s NN   |
|   |  | —  | kojektor, kabelovod  |

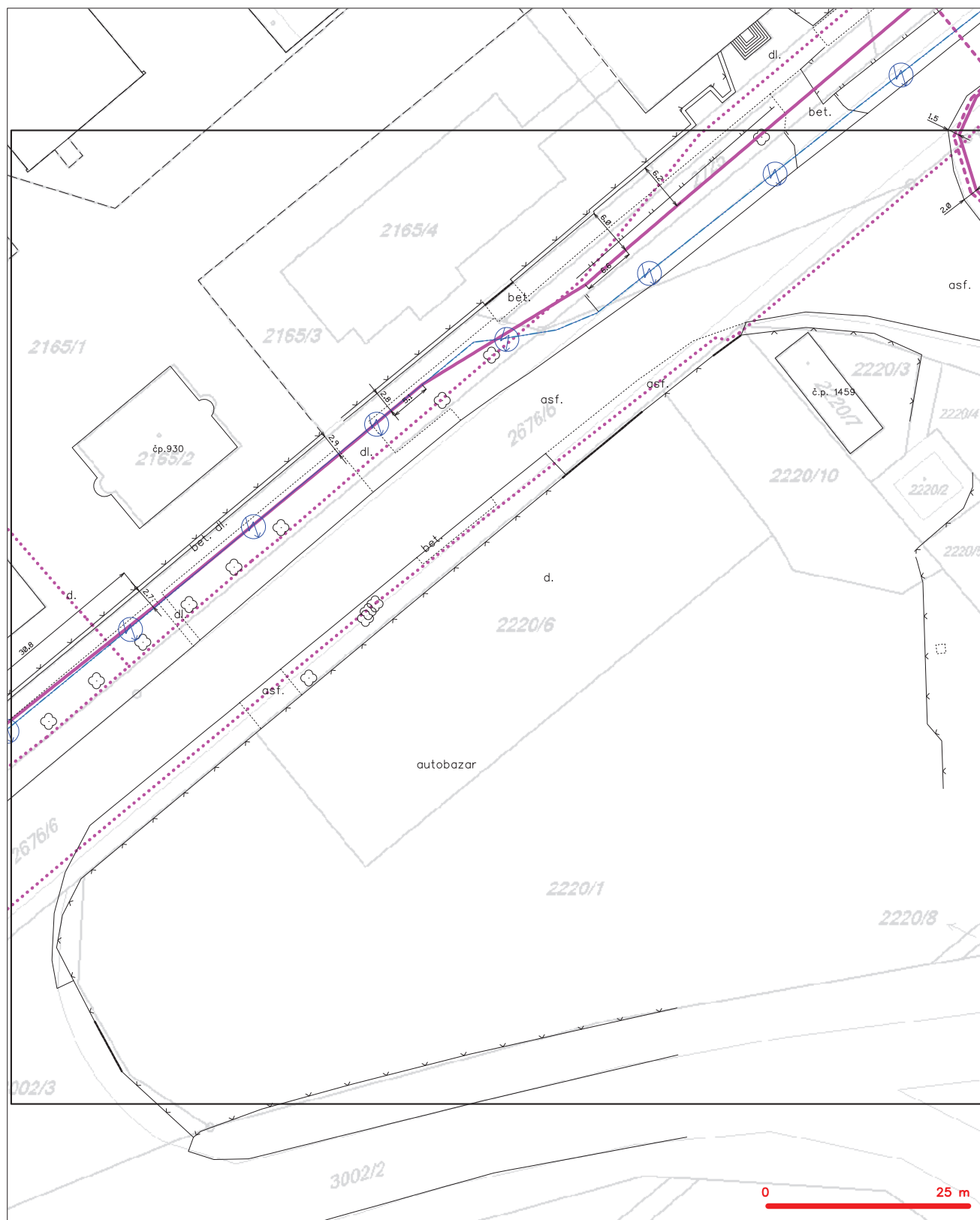
SITUAČNÍ VÝKRES - POLYGON 1, list kladu P1-3



LEGENDA

- |   |  |   |  |
|---|--|---|--|
| — (dashed green line)                     | hranice zájmového území k vyjádření  | — (dashed purple line)                    | nezaměřený průběh optického kabelu, NEPE trubky nebo souběh optického a metalického kabelu |
| — (dashed blue line)                      | NN přípojka, území s NN přípojkou CETIN  | — (dashed purple line with 'RR' symbol)   | radové síť, ochranné pásmo radové sítě   |
| — (solid purple line)                     | zaměřený průběh metalického kabelu   | — (dashed purple line with 'C' symbol)    | podzemní síť   |
| — (solid purple line with circle symbol)  | zaměřený průběh optického kabelu, NEPE trubky nebo souběh optického a metalického kabelu | — (dashed purple line with 'C' symbol)    | podzemní síť cíl   |
| — (dashed purple line with circle symbol) | nezaměřený průběh metalického kabelu   | — (solid blue line with circle symbol)    | sítě s NN  |
| — (dashed purple line with circle symbol) | podzemní síť cíl   | — (dashed purple line with square symbol) | — (dashed purple line with square symbol)  |
|   |  |   | — (dashed purple line with square symbol)  |

SITUAČNÍ VÝKRES - POLYGON 1, list kladu P1-4

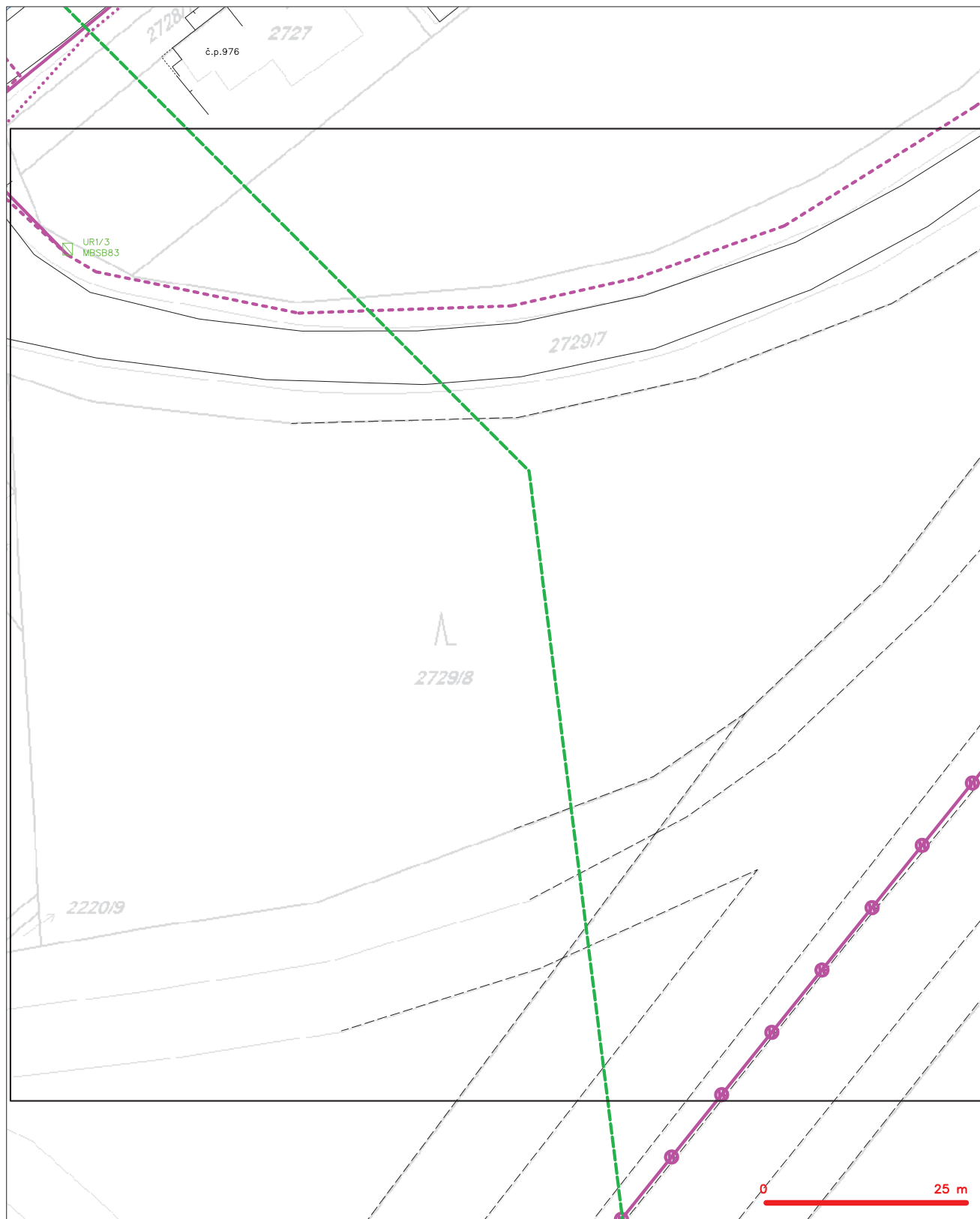


## LEGENDA

- |   |   |   |   |
|---|---|---|---|
|  | hranice rájového území k vyjádření            |  | nezaměřený průběh optického kabelu, HDPE trubky |
|  | NV přípojká, území s NV přípojkou CETIN       |  | nebo součástí optického a metalického kabelu    |
|  | zaměřený průběh metalického kabelu            |  | radové síť, ochranné pásmo radové síť           |
|  | zaměřený průběh optického kabelu, HDPE trubky |  | podzemní síť                                    |
|  | nebo součástí optického a metalického kabelu  |  | neprůvzatovaná síť                              |
|  | nezaměřený průběh metalického kabelu          |  | kojektor, kabelovod                             |
|  | podzemní síť cizí                             |  | podzemní síť cizí                               |
|  | podzemní síť cizí                             |  | síť s NV  |



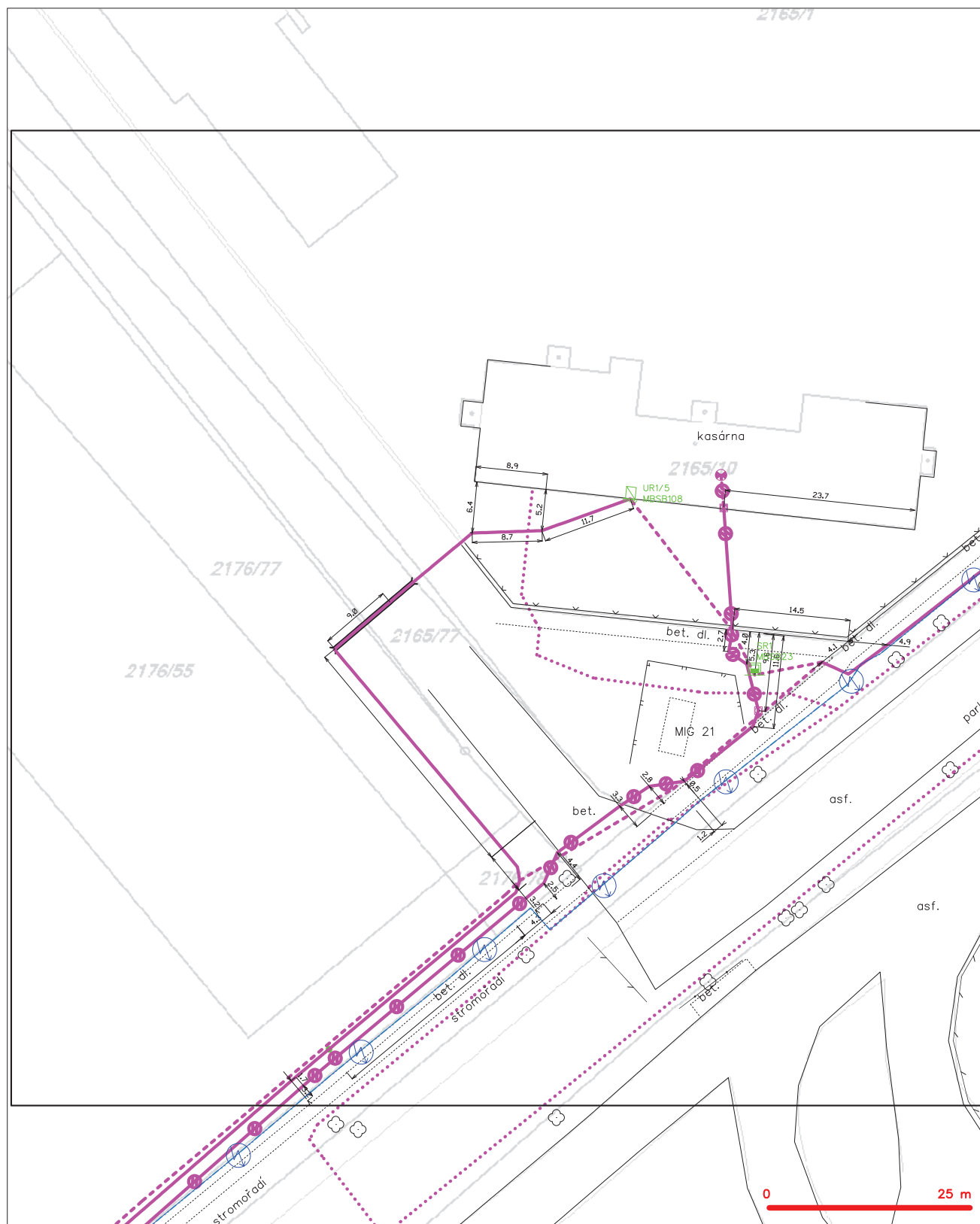
SITUAČNÍ VÝKRES - POLYGON 1, list kladu P1-5



LEGENDA

- |                                    |  |                                     |  |
|------------------------------------|--|-------------------------------------|--|
| — (green dashed line)              | hranice zájmového území k vyjádření  | — (purple dashed line with circles) | nezaměřený průběh optického kabelu, NEPE trubky nebo souběh optického a metalického kabelu |
| — (blue dashed line)               | NN přípojka, území s NN přípojkou CETIN  | RR (with symbol)                    | radové síť, ochranné pásmo radové sítě   |
| — (purple solid line)              | zaměřený průběh metalického kabelu   | — (purple solid line with circles)  | podzemní síť   |
| — (purple solid line with circles) | zaměřený průběh optického kabelu, NEPE trubky nebo souběh optického a metalického kabelu | — (dotted line)                     | neprůkazované síť  |
| — (purple dashed line)             | nezaměřený průběh metalického kabelu   | — (dotted line with 'C')            | podzemní síť cíl   |
| — (purple solid line with circles) | podzemní síť cíl   | — (blue solid line with circle)     | síť s NN   |
|                                    |  | [ ] (dashed box)                    | koléktor, kabelovod  |

SITUAČNÍ VÝKRES - POLYGON 1, list kladu P1-6



- ### LEGENDA

- |   |  |   |  |
|---|--|---|--|
|  | hranice rájového území a vyjádření   |  | nezaměřený průběh optického kabelu, HDPE trubky  |
|  | NV přípočka, území i NV přípočka CETIN   |  | nezaměřený průběh optického a metalického kabelu |
|  | zaměřený průběh metalického kabelu   |  | radiové síť, ohrančené písmo radiové síť         |
|  | zaměřený průběh optického kabelu, HDPE trubky nebo součástí optického a metalického kabelu |  | radiové síť                                      |
|  | nezaměřený průběh metalického kabelu   |  | neprorazované síť                                |
|  | radiové síť cizí   |  | kojektor, kabelovod                              |
|  | radiové síť cizí   |  | podzemní síť cizí                                |
|  | radiové síť cizí   |  | síť s NV   |

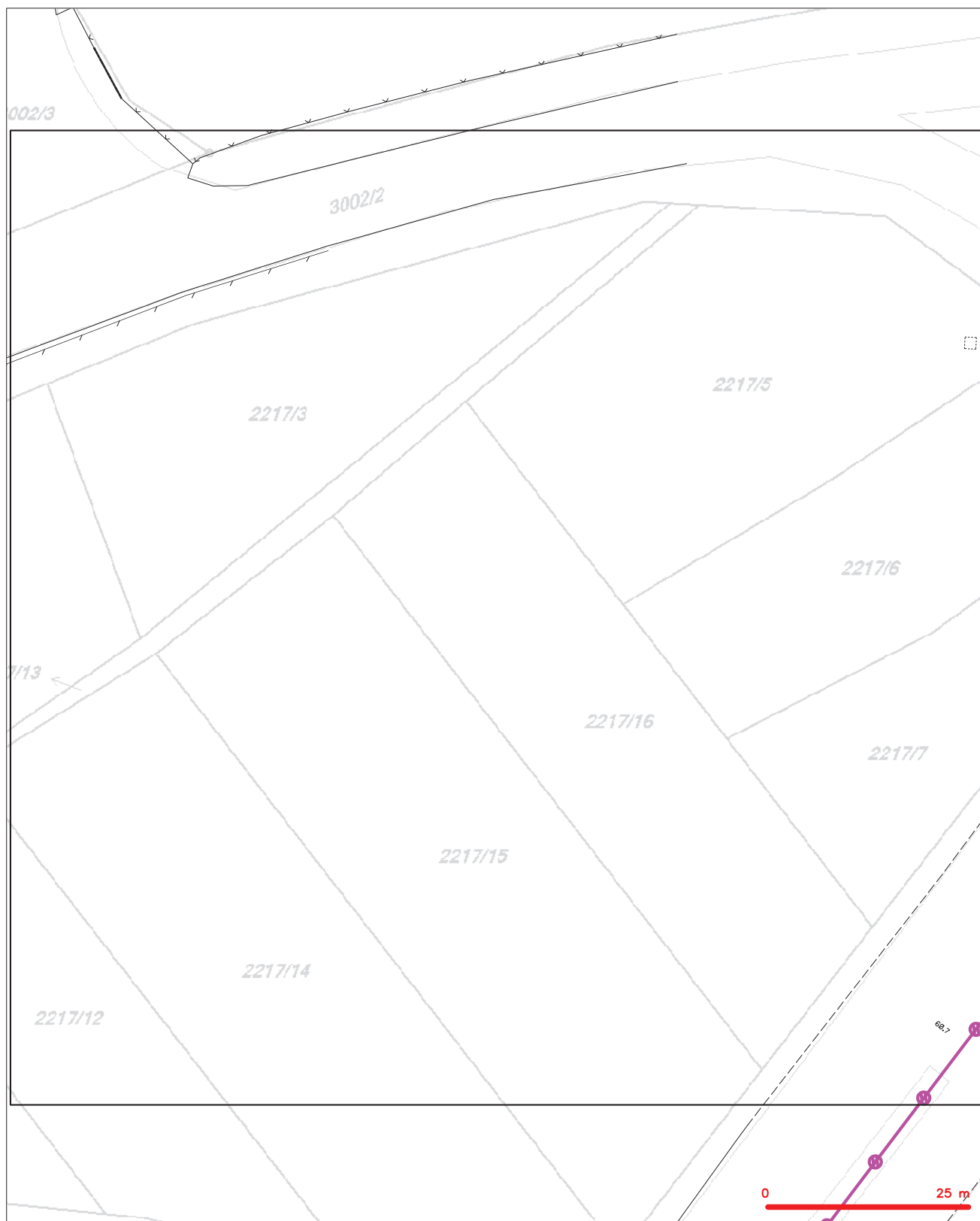
SITUAČNÍ VÝKRES - POLYGON 1, list kladu P1-7



### LEGENDA

- |   |   |   |   |
|---|---|---|---|
|  | hranice rájového území a vyjádření  |  | nezaměřený průběh optického kabelu, HDPE trubky |
|  | NV přípočka, území i NV přípočka CETIN  |  | nezaměřený průběh optického kabelu              |
|  | zaměřený průběh metalického kabelu  |  | radiové síť, ohrančené pásmo radiové síť        |
|  | zaměřený průběh optického kabelu, HDPE trubky nebo souše optického a metalického kabelu |  | radiové síť                                     |
|  | nezaměřený průběh metalického kabelu  |  | nezaměřený průběh metalického kabelu            |
|  | radiové síť   |  | radiové síť                                     |
|  | radiové síť   |  | radiové síť                                     |
|  | radiové síť   |  | radiové síť                                     |
|  | radiové síť   |  | radiové síť                                     |
|  | radiové síť   |  | radiové síť                                     |
|  | radiové síť   |  | radiové síť                                     |
|  | radiové síť   |  | radiové síť                                     |
|  | radiové síť   |  | radiové síť                                     |
|  | radiové síť   |  | radiové síť                                     |
|  | radiové síť   |  | radiové síť                                     |
|  | radiové síť   |  | radiové síť                                     |
|  | radiové síť   |  | radiové síť                                     |
|  | radiové síť   |  | radiové síť                                     |
|  | radiové síť   |  | radiové síť                                     |
|  | radiové síť   |  | radiové síť                                     |
|  | radiové síť   |  | radiové síť                                     |
|  | radiové síť   |  | radiové síť                                     |
|  | radiové síť   |  | radiové síť                                     |
|  | radiové síť   |  | radiové síť                                     |
|  | radiové síť   |  | radiové síť                                     |
|  | radiové síť   |  | radiové síť                                     |
|  | radiové síť   |  | radiové síť                                     |
|  | radiové síť   |  | radiové síť                                     |
|  | radiové síť   |  | radiové síť                                     |
|  | radiové síť   |  | radiové síť                                     |
|  | radiové síť   |  | radiové síť                                     |
|  | radiové síť   |  | radiové síť                                     |
|  | radiové síť   |  | radiové síť                                     |
|  | radiové síť   |  | radiové síť                                     |
|  | radiové síť   |  | radiové síť                                     |
|  | radiové síť   |  | radiové síť                                     |
|  | radiové síť   |  | radiové síť                                     |

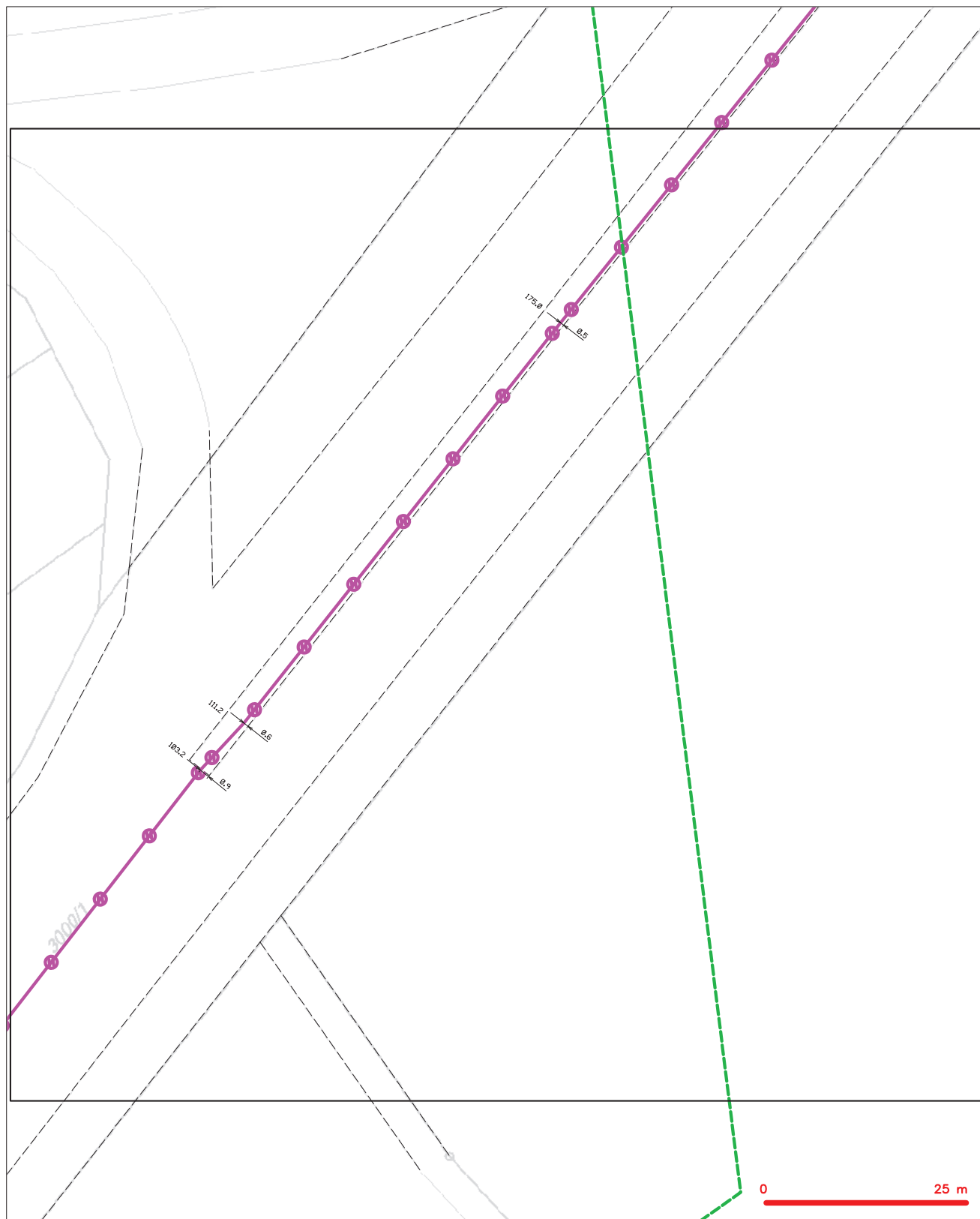
SITUAČNÍ VÝKRES - POLYGON 1, list kladu P1-8



LEGENDA

- |   |  |    |  |
|---|--|----|--|
| — | hranice zájmového území k vyjádření  | —  | nezaměřený průběh optického kabelu, NEPE trubky nebo soudek optického a metalického kabelu |
| — | NV přípojka, území s NV přípojkou CETIN  | RR | radové síť, ochranné pásmo radové sítě   |
| — | zaměřený průběh metalického kabelu   | —  | podzemní síť   |
| — | zaměřený průběh optického kabelu, NEPE trubky nebo soudek optického a metalického kabelu | —  | naprovozané síť  |
| — | nezaměřený průběh metalického kabelu   | —  | podzemní síť cíl   |
| — | podzemní síť cíl   | —  | síť s NV   |
- kolektor, kabelovod

SITUAČNÍ VÝKRES - POLYGON 1, list kladu P1-9

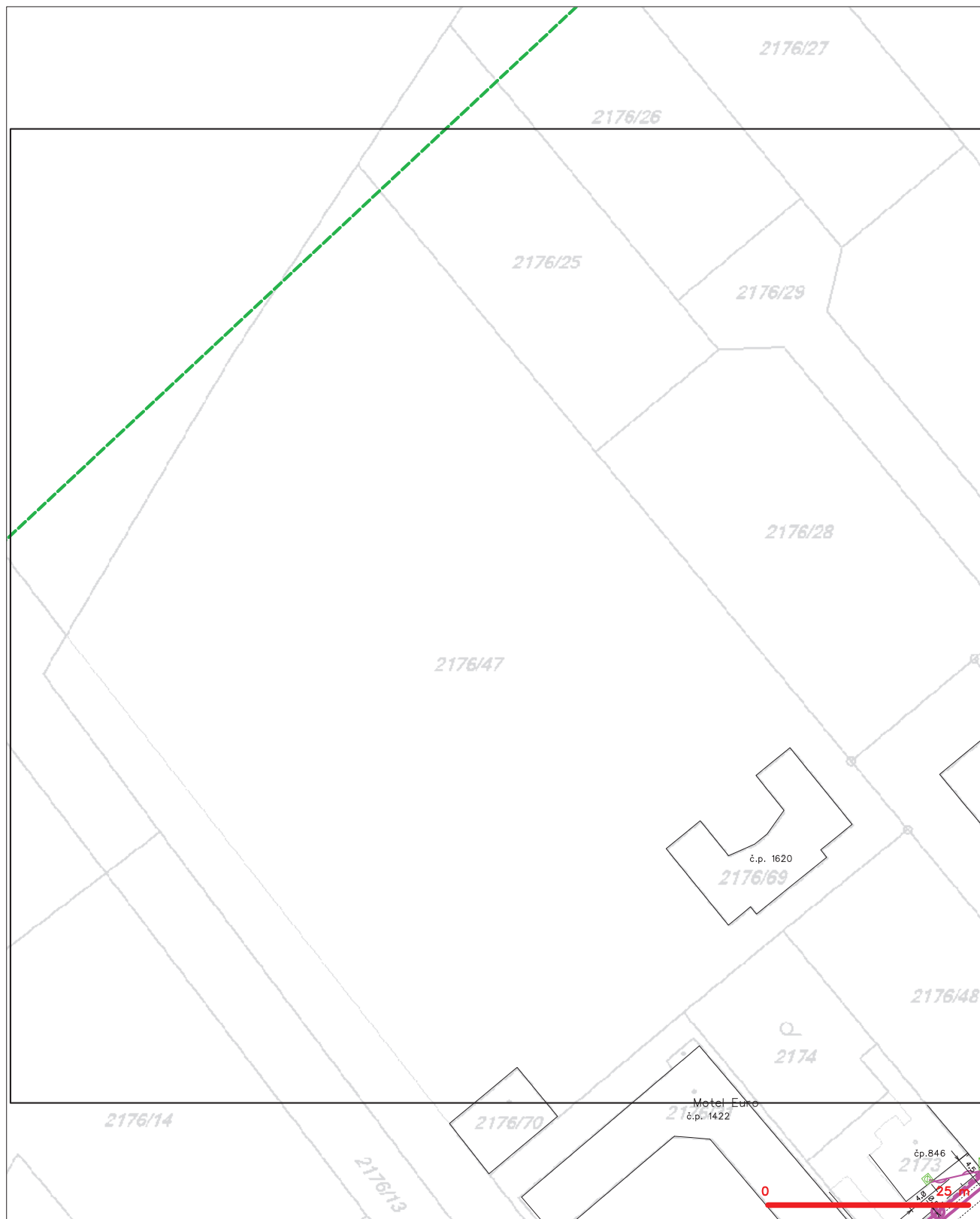


### LEGENDA

- |  |  |  |  |
|--|--|--|--|
|  | hranice sítzového území k vyjádření  |  | nezaměřený průběh optického kabelu, HDPE trubky nebo soušeň optického a metalického kabelu |
|  | NN přípojka, území s NN přípojkou CETN   |  | radiové síť, ochranné pásmo radiové síť  |
|  | zaměřený průběh metalického kabelu   |  | naměřená síť   |
|  | zaměřený průběh optického kabelu, HDPE trubky nebo soušeň optického a metalického kabelu |  | neprovázovaná síť  |
|  | nezaměřený průběh metalického kabelu   |  | kolektor, kabelovod  |
|  | podzemní síť cizí  |  | podzemní síť cizí  |
|  |  |  | síť s NN   |



SITUAČNÍ VÝKRES - POLYGON 1, list kladu P1-10



LEGENDA

- |                                      |   |                                      |   |
|--------------------------------------|---|--------------------------------------|---|
| --- (green dashed line)              | hranice zájmového území k vyjádření   | --- (purple dashed line with circle) | nezaměřený průběh optického kabelu, NEPE trubky nebo soustředěný optického a metalického kabelu |
| --- (blue dashed line)               | NN přípojka, území s NN přípojkou CETIN   | RR (purple line with arrow)          | radové síť, ochranné pásmo radové sítě  |
| --- (purple solid line)              | zaměřený průběh metalického kabelu  | --- (purple solid line)              | podzemní síť  |
| --- (purple solid line with circle)  | zaměřený průběh optického kabelu, NEPE trubky nebo soustředěný optického a metalického kabelu | --- (purple solid line with circle)  | neprůvazované síť   |
| --- (purple dashed line with circle) | nezaměřený průběh metalického kabelu  | --- (purple solid line with 'C')     | podzemní síť cizí   |
| --- (purple solid line with circle)  | podzemní síť cizí   | --- (blue solid line with circle)    | síť s NN  |
|                                      |   | [ ] (dashed box)                     | kolektor, kabelovod   |

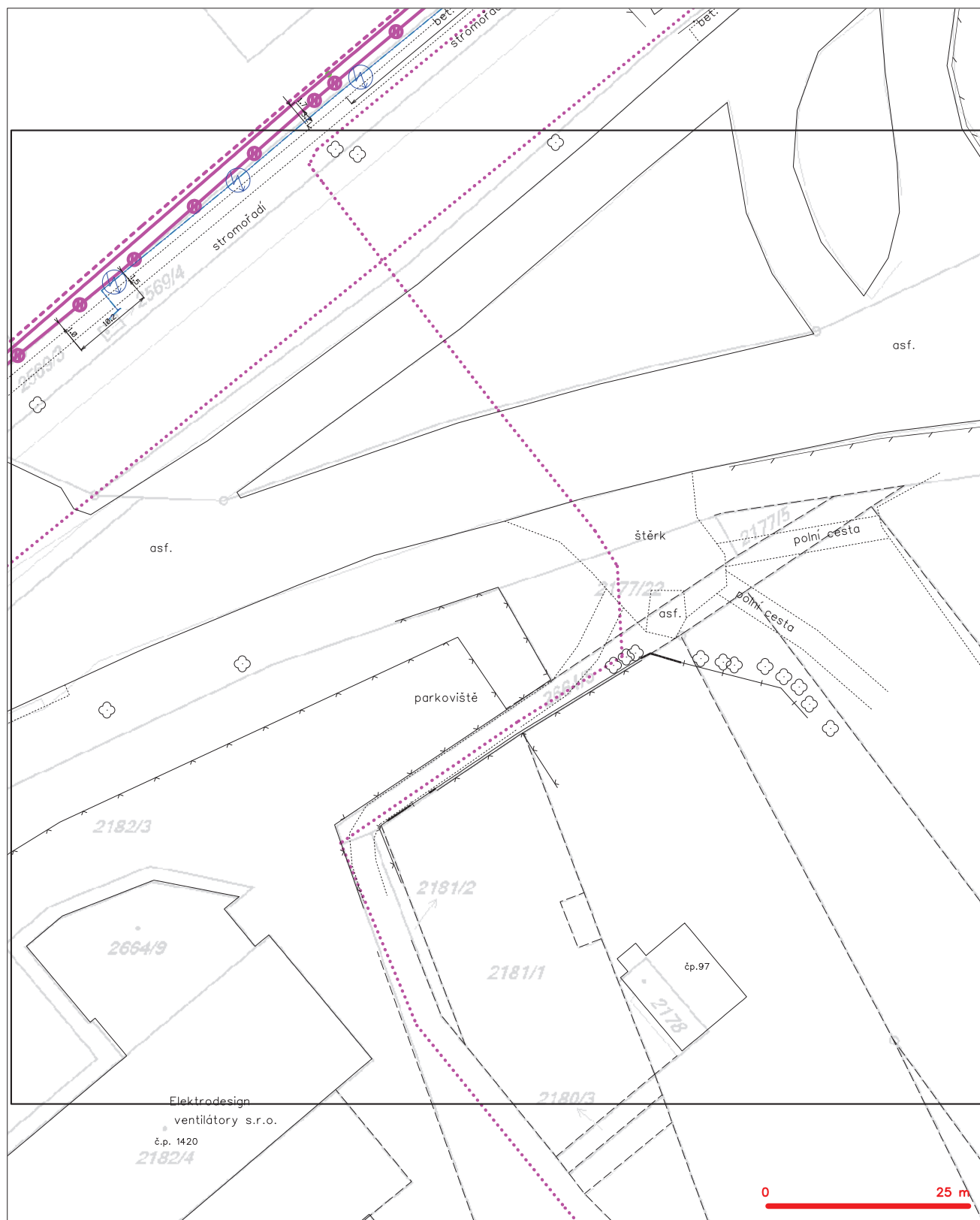
SITUAČNÍ VÝKRES - POLYGON 1, list kladu P1-11



LEGENDA

- |   |   |   |   |
|---|---|---|---|
| — | hranice zájmového území k vyjádření   | — | nezaměřený průběh optického kabelu, NPE trubky nebo součet optického a metalického kabelu |
| — | NI připojka, území s NI připojkou CETIN   | — | radové sítě, ochranné pásmo radové sítě   |
| — | zaměřený průběh metalického kabelu  | — | podzemní sítě   |
| — | zaměřený průběh optického kabelu, NPE trubky nebo součet optického a metalického kabelu | — | neprůsvětelné sítě  |
| — | nezaměřený průběh metalického kabelu  | — | podzemní sítě cíle  |
| — | podzemní sítě cíle  | — | sítě s NI   |

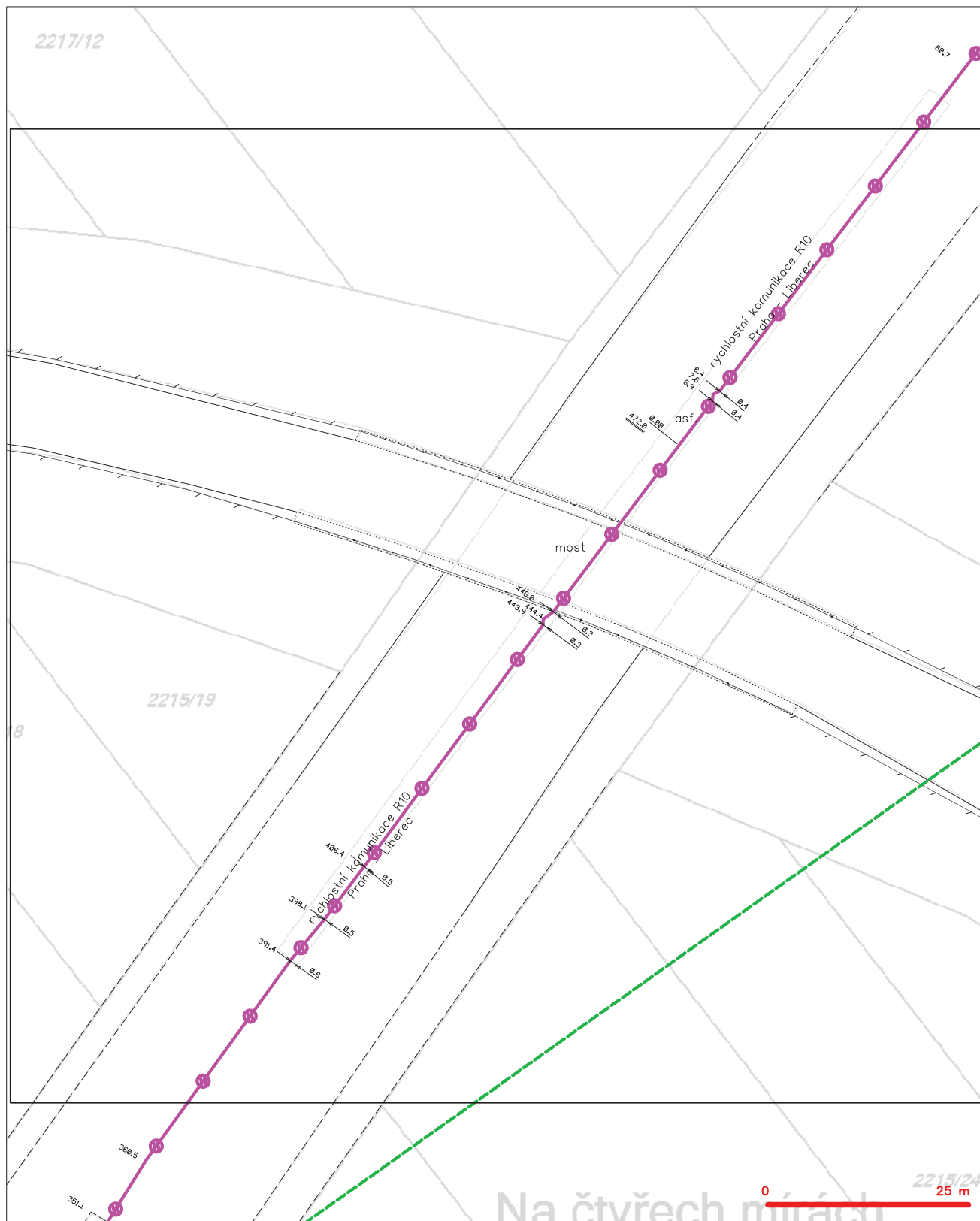
SITUAČNÍ VÝKRES - POLYGON 1, list kladu P1-12



### LEGENDA

- |   |  |   |   |
|---|--|---|---|
|  | hranice zájmového území k vyjádření  |  | nezaměřený průběh optického kabelu, NDPE trubky |
|  | NN přípojka, území s NN přípojkou CETIN  |  | nezaměřený průběh optického kabelu              |
|  | zaměřený průběh metalického kabelu   |  | radiové síť, ochranné pásmo radiové síť         |
|  | zaměřený průběh optického kabelu, NDPE trubky nebo součástí optického a metalického kabelu |  | podzemní síť                                    |
|  | nezaměřený průběh metalického kabelu   |  | neprorazované síť                               |
|  | podzemní síť cizí  |  | kojektor, kabelovod                             |
|  | podzemní síť cizí  |  | podzemní síť cizí                               |
|  | síť s NN   |  | síť s NN  |

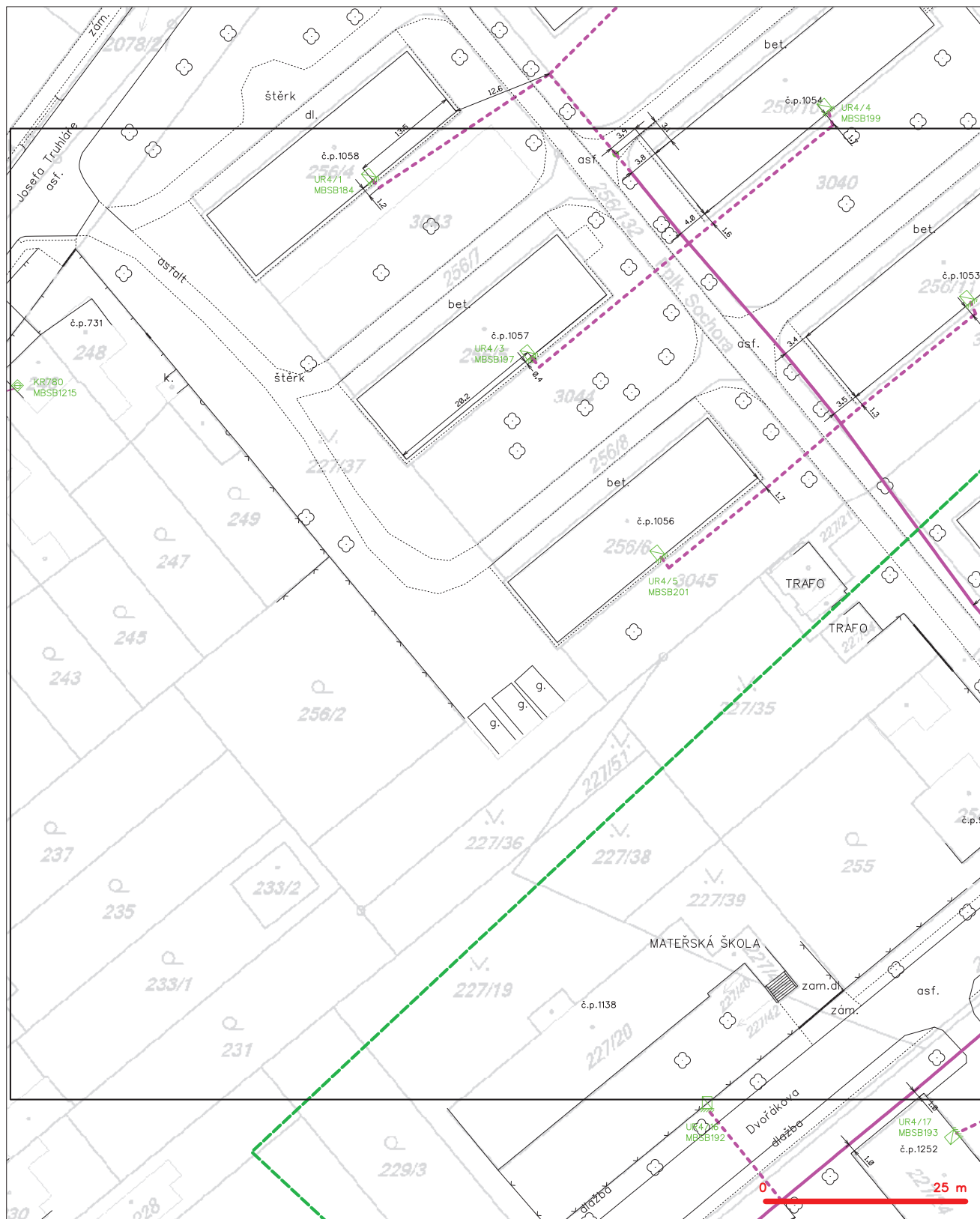
SITUAČNÍ VÝKRES - POLYGON 1, list kladu P1-13



LEGENDA

- |  |  |  |  |
|--|--|--|--|
|  | hranice zájmového území k vyjádření  |  | nezaměřený průběh optického kabelu, NEPE trubky nebo soudek optického a metalického kabelu |
|  | NN přípojka, území s NN přípojkou CETIN  |  | radové síť, ochranné pásmo radové sítě   |
|  | zaměřený průběh metalického kabelu   |  | podzemní síť   |
|  | zaměřený průběh optického kabelu, NEPE trubky nebo soudek optického a metalického kabelu |  | neprůvodcové síť   |
|  | nezaměřený průběh metalického kabelu   |  | podzemní síť cizí  |
|  | podzemní síť cizí  |  | síť s NN   |
|  |  |  | kolektor, kabelovod  |

SITUAČNÍ VÝKRES - POLYGON 1, list kladu P1-14

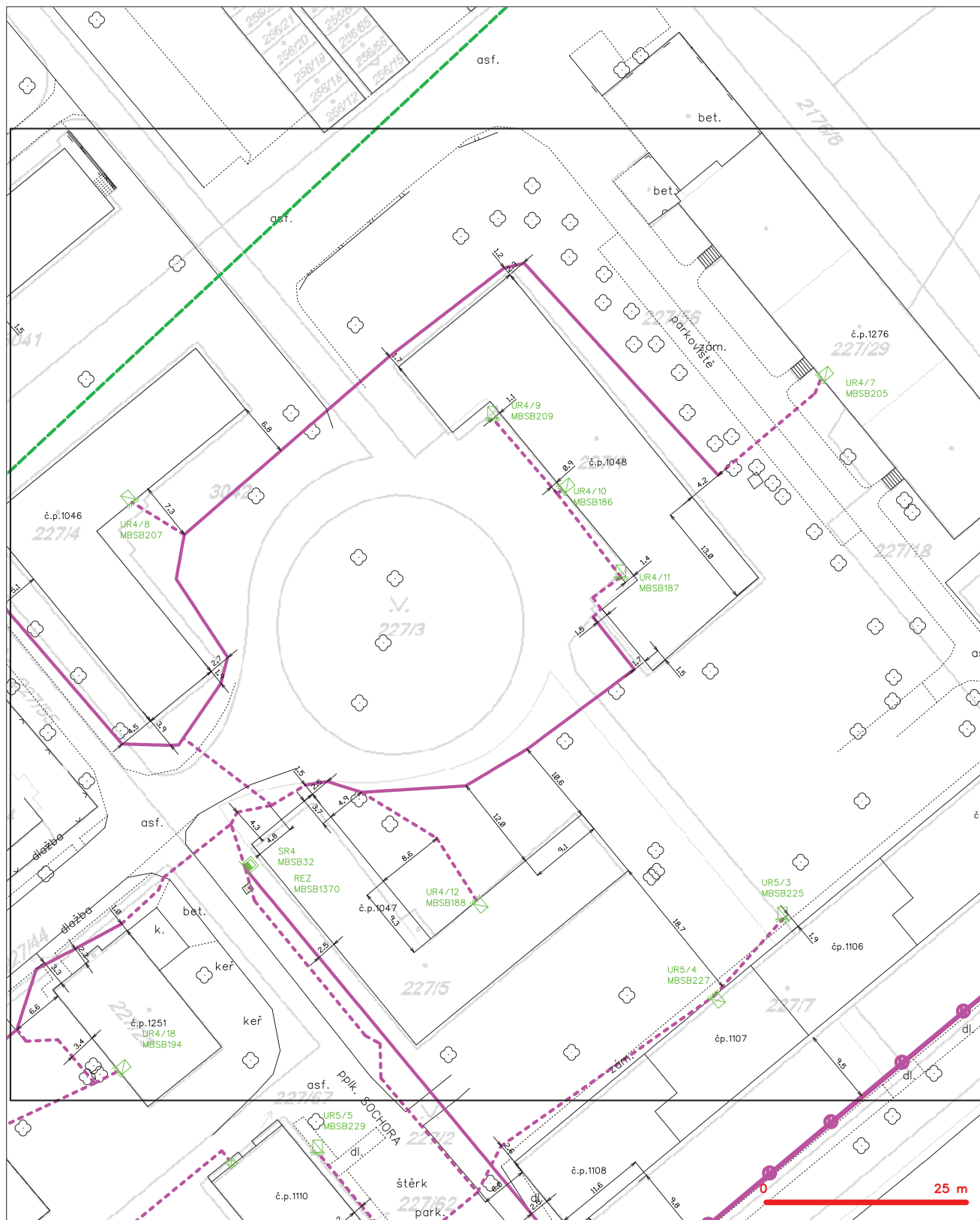


## LEGENDA

- |  |  |  |  |
|--|--|--|--|
|  | hranice zájmového území k vyjádření              |  | nezaměřený přírůstek optického kabelu, HDPE trubky |
|  | NM přípojnka, území s NM přípojnkou CETIN        |  | nebo soušeň optického a metalického kabelu         |
|  | zaměřený přírůstek metalického kabelu            |  | radiové síle, ochranné pásmo radiové síle          |
|  | zaměřený přírůstek optického kabelu, HDPE trubky |  | podzemní síle                                      |
|  | nebo soušeň optického a metalického kabelu       |  | nepřevzaté síle                                    |
|  | nezaměřený přírůstek metalického kabelu          |  | koektor, kabelovod                                 |
|  | podzemní síle cizí                               |  | podzemní síle cizí                                 |
|  | síle s NM  |  | síle s NM  |



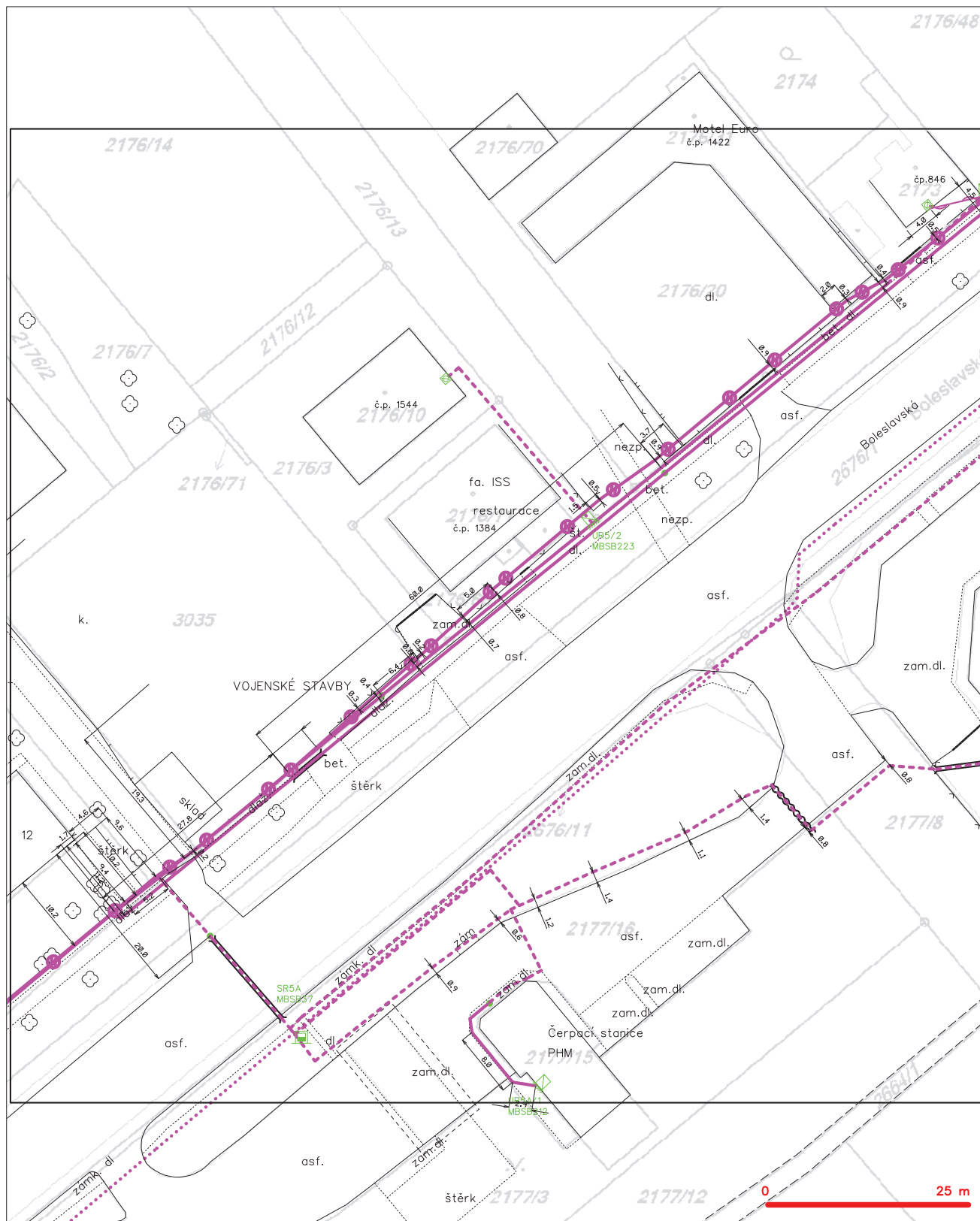
SITUAČNÍ VÝKRES - POLYGON 1, list kladu P1-15



## LEGENDA

- |   |  |   |  |
|---|--|---|--|
|  | hranice zájmového území k vyjádření              |  | nezaměřený přírůstek optického kabelu, HDPE trubky |
|  | HN přípojnka, území s HN přípojnou CETIN         |  | nova souše optického a metalického kabelu          |
|  | zaměřený přírůstek metalického kabelu            |  | radiové síle, ochranné pásmo radiové síle          |
|  | zaměřený přírůstek optického kabelu, HDPE trubky |  | nozemní síle                                       |
|  | nova souše optického a metalického kabelu        |  | neprerovzvané síle                                 |
|  | nezaměřený přírůstek metalického kabelu          |  | koektor, kabelovod                                 |
|  | nozemní síle cizí                                |  | podzemní síle cizí                                 |
|  | síle s HN  |  |  |

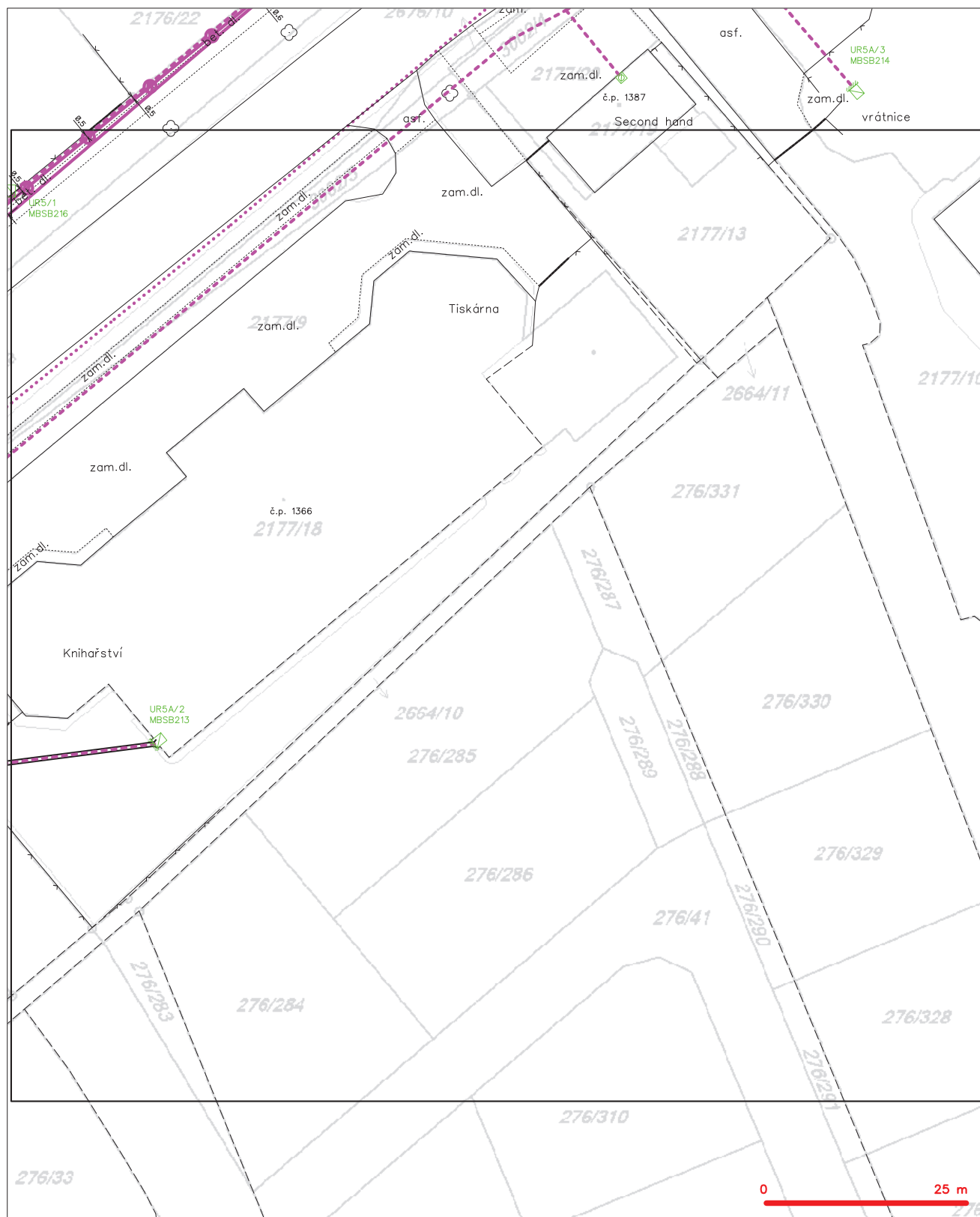
SITUAČNÍ VÝKRES - POLYGON 1, list kladu P1-16



LEGENDA

- |                                    |  |                                      |  |
|------------------------------------|--|--------------------------------------|--|
| — (green dashed line)              | hranice zájmového území k vyjádření  | — (red dashed line with circles)     | nezaměřený příbeh optického kabelu, NEPE trubky nebo součet optického a metalického kabelu |
| — (blue dashed line)               | NN přípojka, území s NN přípojkou CETIN  | — (red dashed line with 'RR' symbol) | radové síť, ochranné pásmo radové sítě   |
| — (purple solid line)              | zaměřený příbeh metalického kabelu   | — (red dashed line with 'C' symbol)  | podzemní síť   |
| — (purple solid line with circles) | zaměřený příbeh optického kabelu, NEPE trubky nebo součet optického a metalického kabelu | — (red dashed line with 'C' symbol)  | podzemní síť cizí  |
| — (purple solid line with circles) | nezaměřený příbeh metalického kabelu   | — (red dashed line with 'C' symbol)  | sítě s NN  |
| — (purple solid line with circles) | podzemní síť cizí  | — (red dashed line with 'C' symbol)  |  |

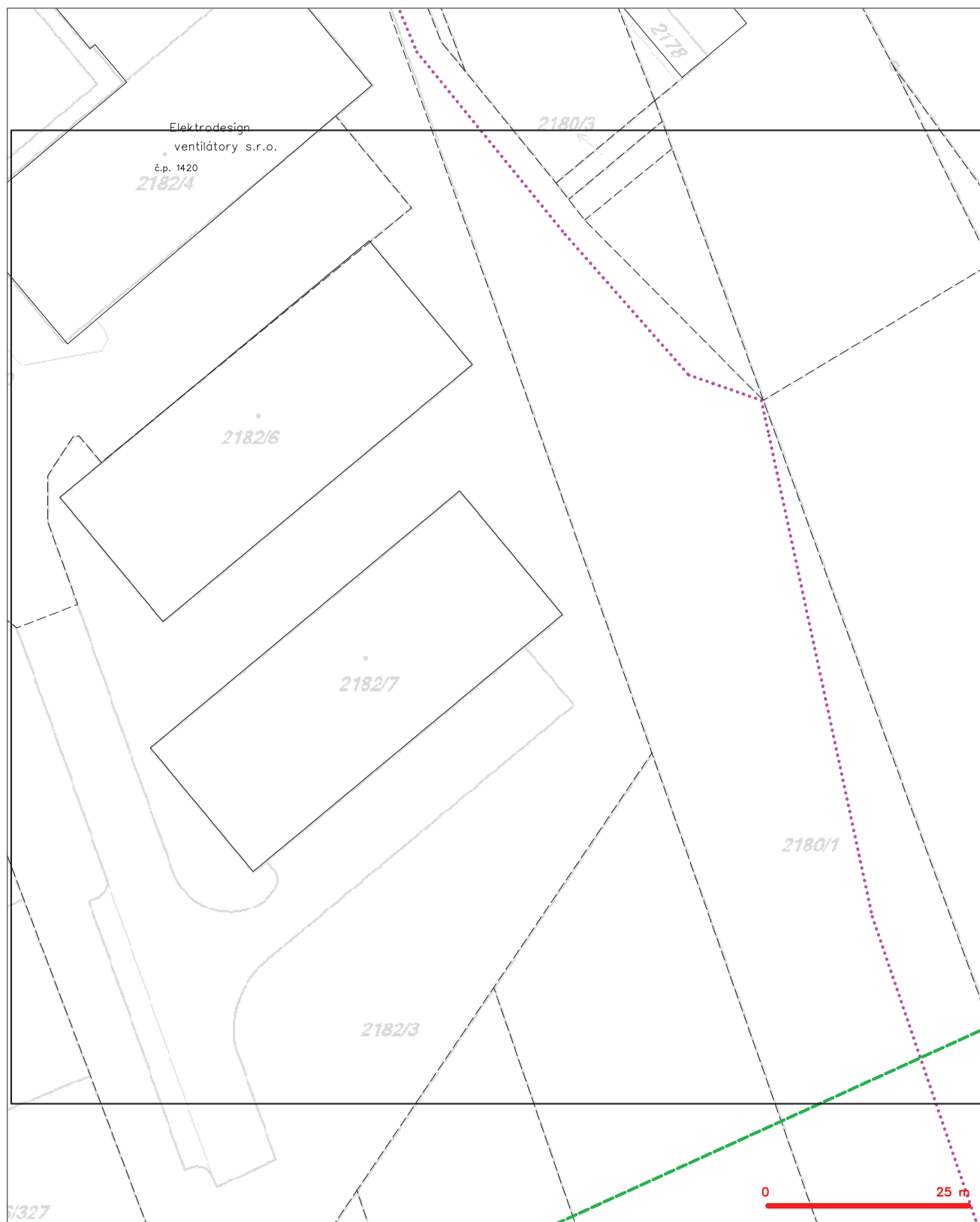
SITUAČNÍ VÝKRES - POLYGON 1, list kladu P1-17



- ### LEGENDA

- |   |  |   |  |
|---|--|---|--|
|  | hranice rájového území a vyjádření   |  | nezaměřený průběh optického kabelu, HDPE trubky  |
|  | NV přípočka, území i NV přípočka CETIN   |  | nezaměřený průběh optického a metalického kabelu |
|  | zaměřený průběh metalického kabelu   |  | radiové síť, ohrančené písmo radiové síť         |
|  | zaměřený průběh optického kabelu, HDPE trubky nebo součástí optického a metalického kabelu |  | radiové síť                                      |
|  | nezaměřený průběh metalického kabelu   |  | nezaměřený průběh metalického kabelu             |
|  | radiové síť  |  | radiové síť                                      |
|  | radiové síť  |  | radiové síť                                      |
|  | radiové síť  |  | radiové síť                                      |
|  | radiové síť  |  | radiové síť                                      |
|  | radiové síť  |  | radiové síť                                      |
|  | radiové síť  |  | radiové síť                                      |
|  | radiové síť  |  | radiové síť                                      |
|  | radiové síť  |  | radiové síť                                      |
|  | radiové síť  |  | radiové síť                                      |
|  | radiové síť  |  | radiové síť                                      |
|  | radiové síť  |  | radiové síť                                      |
|  | radiové síť  |  | radiové síť                                      |
|  | radiové síť  |  | radiové síť                                      |
|  | radiové síť  |  | radiové síť                                      |
|  | radiové síť  |  | radiové síť                                      |
|  | radiové síť  |  | radiové síť                                      |
|  | radiové síť  |  | radiové síť                                      |
|  | radiové síť  |  | radiové síť                                      |
|  | radiové síť  |  | radiové síť                                      |
|  | radiové síť  |  | radiové síť                                      |
|  | radiové síť  |  | radiové síť                                      |
|  | radiové síť  |  | radiové síť                                      |
|  | radiové síť  |  | radiové síť                                      |
|  | radiové síť  |  | radiové síť                                      |
|  | radiové síť  |  | radiové síť                                      |
|  | radiové síť  |  | radiové síť                                      |
|  | radiové síť  |  | radiové síť                                      |
|  | radiové síť  |  | radiové síť                                      |
|  | radiové síť  |  | radiové síť                                      |
|  | radiové síť  |  | radiové síť                                      |
|  | radiové síť  |  | radiové síť                                      |
|  | radiové síť  |  | radiové síť                                      |


SITUAČNÍ VÝKRES - POLYGON 1, list kladu P1-18



### LEGENDA

- |   |  |   |   |
|---|--|---|---|
|  | hranice zájmového území k vyjádření  |  | nezaměřený průběh optického kabelu, NDPE trubky |
|  | NN přípojka, území s NN přípojkou CETIN  |  | nezaměřený průběh optického kabelu              |
|  | zaměřený průběh metalického kabelu   |  | radiové síť, ochranné pásmo radiové síť         |
|  | zaměřený průběh optického kabelu, NDPE trubky nebo součástí optického a metalického kabelu |  | podzemní síť                                    |
|  | nezaměřený průběh metalického kabelu   |  | neprorazované síť                               |
|  | podzemní síť cizí  |  | kojektor, kabelovod                             |
|  | podzemní síť cizí  |  | podzemní síť cizí                               |
|  | síť s NN   |  | síť s NN  |

SITUAČNÍ VÝKRES - POLYGON 1, list kladu P1-19

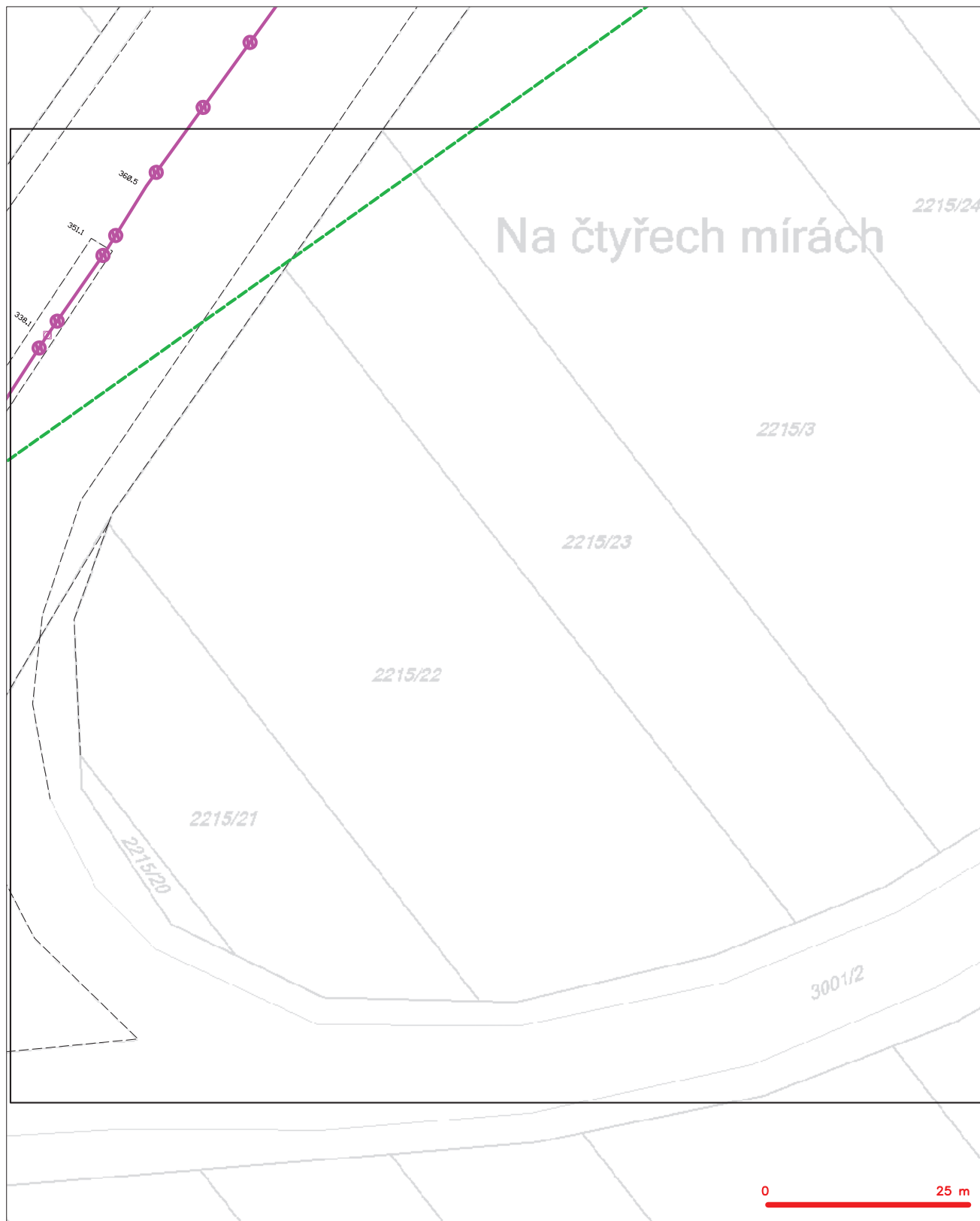


### LEGENDA

- |   |  |   |   |
|---|--|---|---|
|  | hranice zájmového území k vyjádření  |  | nezaměřený průběh optického kabelu, NDPE trubky |
|  | NN přípojka, území s NN přípojkou CETIN  |  | nezaměřený průběh optického kabelu              |
|  | zaměřený průběh metalického kabelu   |  | radiové síť, ochranné pásmo radiové síť         |
|  | zaměřený průběh optického kabelu, NDPE trubky nebo součástí optického a metalického kabelu |  | podzemní síť                                    |
|  | nezaměřený průběh metalického kabelu   |  | neprorazované síť                               |
|  | podzemní síť cizí  |  | kojektor, kabelovod                             |
|  | podzemní síť cizí  |  | podzemní síť cizí                               |
|  | síť s NN   |  | síť s NN  |



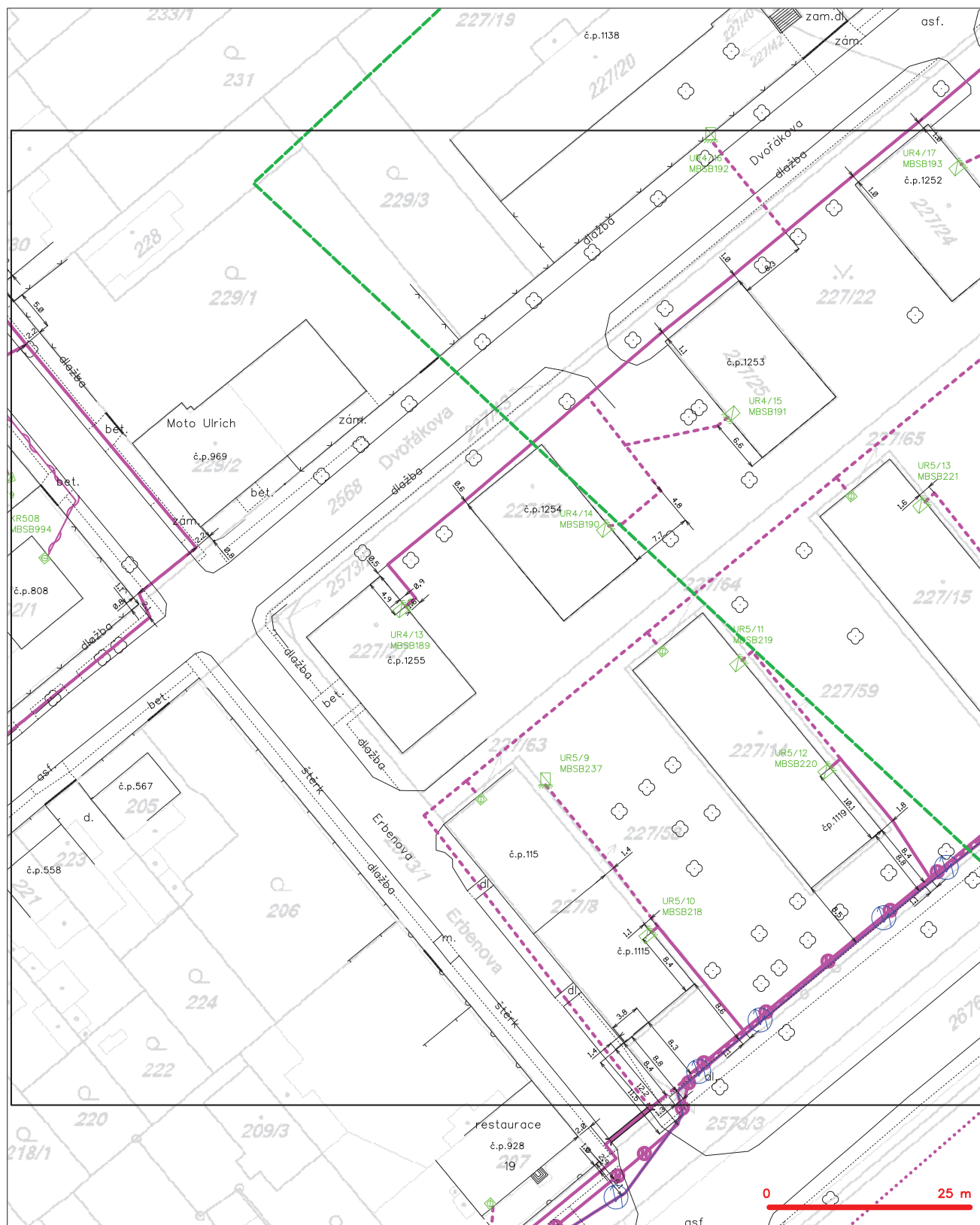
## SITUAČNÍ VÝKRES - POLYGON 1, list kladu P1-20



## LEGENDA

- |   |  |   |  |
|---|--|---|--|
|  | hranice zdivového území k vyjádření              |  | nezaměřený přírůstek optického kabelu, HDPE trubky |
|  | NV přípojná, území s NV přípojkou CETIN          |  | nebo souběh optického a metalického kabelu         |
|  | zaměřený přírůstek metalického kabelu            |  | radiové síti, ochranné pásmo radiové síti          |
|  | zaměřený přírůstek optického kabelu, HDPE trubky |  | nezaměřený síť                                     |
|  | nebo souběh optického a metalického kabelu       |  | nepřevzaté síť                                     |
|  | nezaměřený přírůstek metalického kabelu          |  | koaxiální, kabelovod                               |
|  | podzemní síť čí                                  |  | podzemní síť čí                                    |
|  | podzemní síť čí                                  |  | síť s NV   |

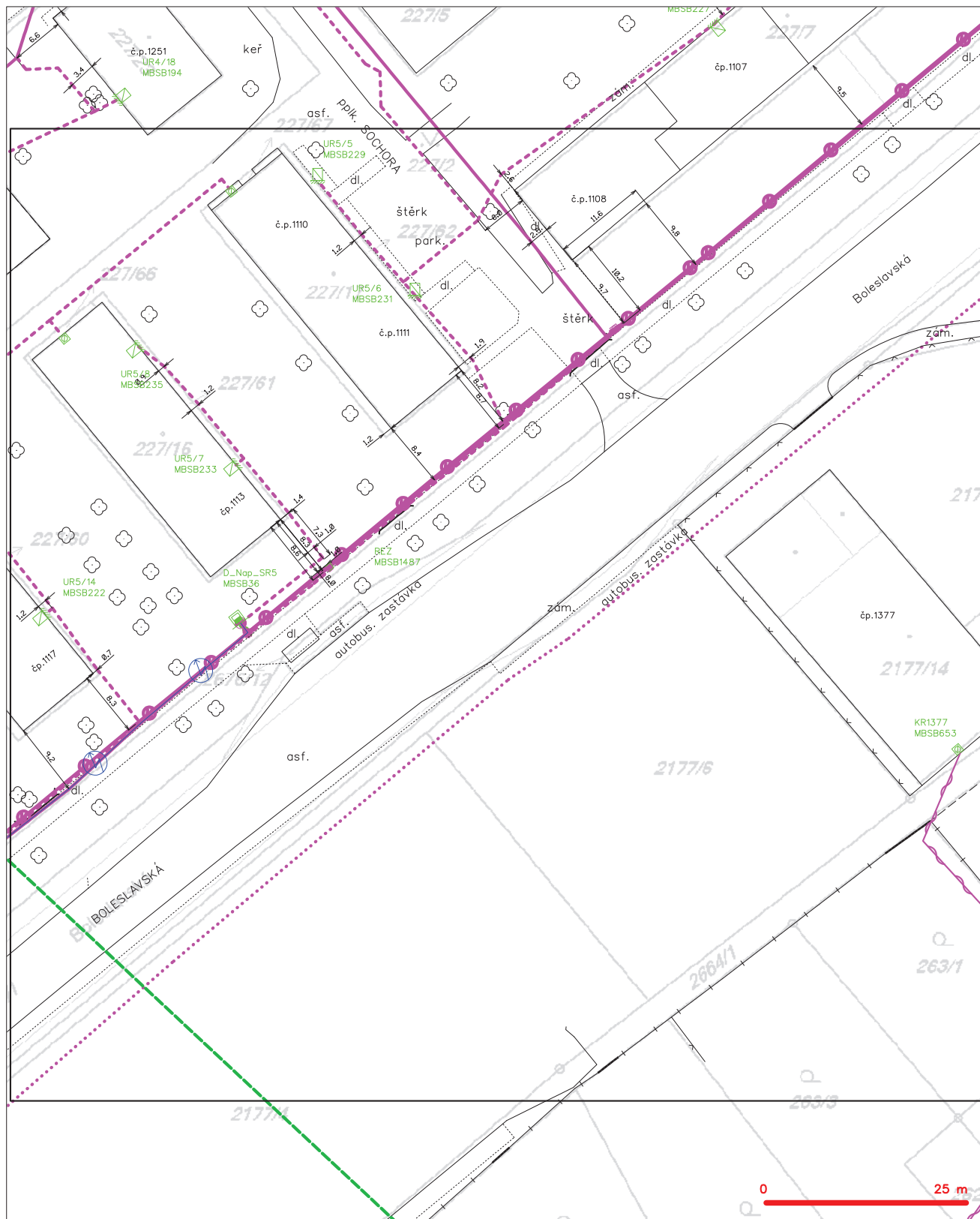
SITUAČNÍ VÝKRES - POLYGON 1, list kladu P1-21



### LEGENDA

- |   |   |   |   |
|---|---|---|---|
|  | hranice rájového území a vyjádření  |  | nezaměřený průběh optického kabelu, HDPE trubky |
|  | NV přípočka, území i NV přípočka CETIN  |  | nezaměřený průběh optického kabelu              |
|  | zaměřený průběh metalického kabelu  |  | radiové síť, ohrančené písmo radiové síť        |
|  | zaměřený průběh optického kabelu, HDPE trubky nebo souše optického a metalického kabelu |  | radiové síť                                     |
|  | nezaměřený průběh metalického kabelu  |  | nezaměřený průběh metalického kabelu            |
|  | radiové síť   |  | radiové síť                                     |
|  | radiové síť   |  | radiové síť                                     |
|  | radiové síť   |  | radiové síť                                     |
|  | radiové síť   |  | radiové síť                                     |
|  | radiové síť   |  | radiové síť                                     |
|  | radiové síť   |  | radiové síť                                     |
|  | radiové síť   |  | radiové síť                                     |
|  | radiové síť   |  | radiové síť                                     |
|  | radiové síť   |  | radiové síť                                     |
|  | radiové síť   |  | radiové síť                                     |
|  | radiové síť   |  | radiové síť                                     |
|  | radiové síť   |  | radiové síť                                     |
|  | radiové síť   |  | radiové síť                                     |
|  | radiové síť   |  | radiové síť                                     |
|  | radiové síť   |  | radiové síť                                     |
|  | radiové síť   |  | radiové síť                                     |
|  | radiové síť   |  | radiové síť                                     |
|  | radiové síť   |  | radiové síť                                     |
|  | radiové síť   |  | radiové síť                                     |
|  | radiové síť   |  | radiové síť                                     |
|  | radiové síť   |  | radiové síť                                     |
|  | radiové síť   |  | radiové síť                                     |
|  | radiové síť   |  | radiové síť                                     |
|  | radiové síť   |  | radiové síť                                     |
|  | radiové síť   |  | radiové síť                                     |
|  | radiové síť   |  | radiové síť                                     |
|  | radiové síť   |  | radiové síť                                     |
|  | radiové síť   |  | radiové síť                                     |
|  | radiové síť   |  | radiové síť                                     |
|  | radiové síť   |  | radiové síť                                     |
|  | radiové síť   |  | radiové síť                                     |
|  | radiové síť   |  | radiové síť                                     |

SITUAČNÍ VÝKRES - POLYGON 1, list kladu P1-22



LEGENDA

- |   |  |   |  |
|---|--|---|--|
| — | hranice státního území k vyjádření   | — | nezaměřený průběh optického kabelu, NEPE trubky nebo součet optického a metalického kabelu |
| — | NN přípojka, území s NN přípojkou CETIN  | — | radové síť, ochranné pásmo radové sítě   |
| — | zaměřený průběh metalického kabelu   | — | podzemní síť   |
| — | zaměřený průběh optického kabelu, NEPE trubky nebo součet optického a metalického kabelu | — | neprovázané síť  |
| — | nezaměřený průběh metalického kabelu   | — | podzemní síť cíl   |
| — | podzemní síť cíl   | — | síť s NN   |

SITUAČNÍ VÝKRES - POLYGON 1, list kladu P1-23



LEGENDA

- |   |  |    |  |
|---|--|----|--|
| — | hranice státního území k vyjádření   | —  | nezaměřený průběh optického kabelu, NEPE trubky nebo soudek optického a metalického kabelu |
| — | NN přípojka, území s NN přípojkou CETIN  | RR | radové síť, ochranné pásmo radové sítě   |
| — | zaměřený průběh metalického kabelu   | —  | podzemní síť   |
| — | zaměřený průběh optického kabelu, NEPE trubky nebo soudek optického a metalického kabelu | —  | neprůkazná síť   |
| — | nezaměřený průběh metalického kabelu   | —  | podzemní síť cíl   |
| — | podzemní síť cíl   | —  | síť s NN   |

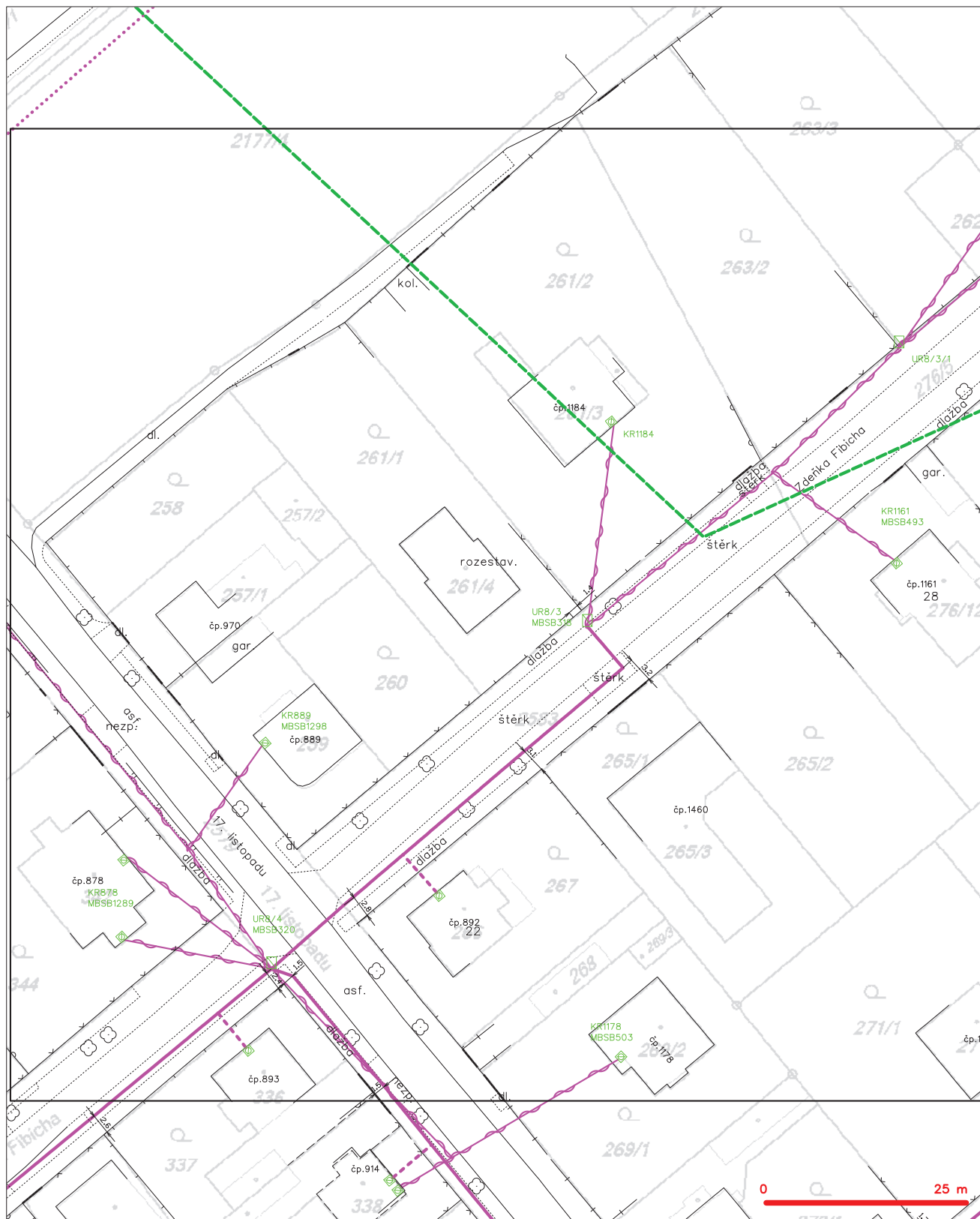
SITUAČNÍ VÝKRES - POLYGON 1, list kladu P1-24



### LEGENDA

- |   |  |   |   |
|---|--|---|---|
|  | hranice zájmového území k vyjádření  |  | nezaměřený průběh optického kabelu, NDPE trubky |
|  | NN přípojka, území s NN přípojkou CETIN  |  | nezaměřený průběh optického kabelu              |
|  | zaměřený průběh metalického kabelu   |  | radiové síť, ochranné pásmo radiové síť         |
|  | zaměřený průběh optického kabelu, NDPE trubky nebo součástí optického a metalického kabelu |  | podzemní síť                                    |
|  | nezaměřený průběh metalického kabelu   |  | neprorazované síť                               |
|  | podzemní síť cizí  |  | kojektor, kabelovod                             |
|  | podzemní síť cizí  |  | podzemní síť cizí                               |
|  | síť s NN   |  | síť s NN  |

SITUAČNÍ VÝKRES - POLYGON 1, list kladu P1-25



LEGENDA



- |   |  |   |  |
|---|--|---|--|
| — | hranice státního území k vyjádření   | — | nezaměřený průběh optického kabelu, NEPE trubky nebo soudek optického a metalického kabelu |
| — | NN přípojka, území s NN přípojkou CETIN  | — | radové síť, ochranné pásmo radové sítě   |
| — | zaměřený průběh metalického kabelu   | — | podzemní síť   |
| — | zaměřený průběh optického kabelu, NEPE trubky nebo soudek optického a metalického kabelu | — | neprovozovaná síť  |
| — | nezaměřený průběh metalického kabelu   | — | podzemní síť cizí  |
| — | podzemní síť cizí  | — | síť s NN   |



SITUAČNÍ VÝKRES - POLYGON 1, list kladu P1-26



### LEGENDA

- 
- nezaměření průřez optického kabelu, HDPE trubky  
 nebo souběh optického a metalického kabelu  
 rádiové sítě, ochranné pásmo rádiové sítě  
 nadzemní sítě  
 neprovozované sítě  
 podzemní sítě cizí  
 sítě s NN
-  kolektor, kabelovod