

Pontex, spol. s r. o.
Bezová 1658/1
147 00 Praha

V Brandýse nad Labem 13. prosince 2019

Vyjádření o existenci podzemního vedení a zařízení veřejného osvětlení ke stavební akci:
„Okružní křižovatka na silnici II/610 v ul. Boleslavské - Stará Boleslav, katastrální území Stará Boleslav.“

V zakresleném staveništi se nachází podzemní vedení veřejného osvětlení (dále jen VO).

Provádění prací v blízkosti VO se povoluje za těchto podmínek:

- 1) před zahájením prací musí stavebník zajistit vytýčení polohy podzemního vedení VO. Vytýčení trasy vedení VO je pouze informativní a pracovníci prováděcí firmy s tím musí být seznámeni.
- 2) Vytýčení polohy kabelů provede na náklady žadatele firma JTS CZ s.r.o., Husova 1712, Brandýs nad Labem. Tel. 603 471 644, e-mail: jtszsro@jtszsro.cz
- 3) Odkryté podzemní vedení VO se musí zabezpečit proti poškození.
- 4) Nad kabelovou trasou je nutné dodržet zákaz budování zařízení a skladování stavebního materiálu, které by omezovalo přístup k vedení VO a přejíždět vedení mechanismy a vozidly o celkové hmotnosti nad 6 t.
- 5) Každé poškození podzemního vedení VO včetně sebemenšího narušení pláště neprodleně oznamte vydavateli tohoto vyjádření, oprava poškozeného zařízení VO bude provedena na náklady žadatele.
- 6) Při křížení nebo souběhu s vedením VO musí být dodržena ČSN 73 6005 „Prostorové uspořádání sítí technického vybavení“.
- 7) Při pracích v těchto místech je třeba dbát nejvyšší opatrnosti a nepoužívat nevhodné nářadí. Ve vzdálenosti nejméně 1 m po každé straně vyznačené trasy vedení nepoužívat žádné mechanizační prostředky.
- 8) Zahájení prací v ochranném pásmu vedení a zařízení VO ohlásí stavebník vydavateli tohoto vyjádření spojení na odpovědného pracovníka provádějící firmy.

Platnost tohoto vyjádření končí dne 13.12.2020

Toto vyjádření nenahrazuje „Rozhodnutí o zvláštním způsobu užívání komunikace – výkopové povolení“ a rozhodnutí o uzavírce místní komunikace

Magda Chvilíčková, referentka vnitřní služby
AVE CZ odpadové hospodářství s.r.o.
Strojírenská 2345
250 01 Brandýs nad Labem
tel. 326 90 26 26
e-mail : Magda.Chvilickova@ave.cz



Žadatel:

Pontex, spol. s r.o.
Chuchmáková Radka
Bezová 1658/1
14700 Praha
IČO: 40763439

Evid. číslo žádosti: 2019293449
Evid. číslo subjektu: 0000000261

AVE CZ odpadové hospodářství s.r.o.
Strojírenská 2345
250 01 Brandýs nad Labem

Žádám Vás o vyjádření k technické infrastruktuře z důvodu:
Existence sítí

Název akce:

Okružní křižovatka na silnici II/610 v ul. Boleslavské – Stará Boleslav

Výška stavby (m):

0

Doplňkové informace:**Poznámka:**

DSP - STAVEBNÍ ŘÍZENÍ

Údaje o stavebníkovi:**Přílohy (názvy souborů příloh):**

Vybraný způsob doručení vyjádření: e-mailem

Žádost vytvořena: 11.12.2019

S pozdravem

Chuchmáková Radka

Telefon: | Mobil: +420725894978 | E-mail: rch@pontex.cz

Nachází se veškeré v.o. A



utilityreport

Tato žádost byla vygenerována službou **UtilityReport**, kterou provozuje **HRDLIČKA spol. s r. o.** Více na www.mawis.eu.
V případě dotazu kontaktujte zákaznické centrum na telefonu: **+420 251 618 458** nebo e-mailem: Info@mawis.eu.

The map shows a topographic representation of the Stará Boleslav area. A red-shaded industrial site is divided into six numbered sections (1-6) by a dashed grid. The site is labeled 'STARÁ BOLESLAV' and 'Na panském'. Surrounding features include 'Mýtká', 'Na dvířech mířích', and 'Pod praporem'. Elevation points are marked with numbers like 175.14, 177.2, 178.03, and 185.63. Infrastructure like roads and railways are also visible.

Podkladová data © CÚZK

112/88

112/4

112/130

112/129

112/128

112/127

112/126

112/131

112/132

112/393

112/133

2122/84

2165/42

2165/41

2176/64

2176/75

2176/45

2165/75

2176/41

2176/42

2176/43

2176/46

2176/44

2176/26

2176/25

2176/47

2176/16

2176/17

2176/18

2176/34

2104/1

2104/7

2104/3

2104/2

2104/4

2104/5

2104/6

2104/8

2104/9

2104/10

2104/11

2104/12

2104/13

2104/14

2104/15

2104/16

2104/17

2104/18

2104/19

2104/20

2104/21

2104/22

2104/23

2104/24

2104/25

2104/26

2104/27

2104/28

2104/29

2104/30

2104/31

2104/32

2104/33

2104/34

2104/35

2104/36

2104/37

2104/38

2104/39

2104/40

2104/41

2104/42

2104/43

2104/44

2104/45

2104/46

2104/47

2104/48

2104/49

2104/50

2104/51

2104/52

2104/53

2104/54

2104/55

2104/56

2104/57

2104/58

2104/59

2104/60

2104/61

2104/62

2104/63

2104/64

2104/65

2104/66

2104/67

2104/68

2104/69

2104/70

2104/71

2104/72

2104/73

2104/74

2104/75

2104/76

2104/77

2104/78

2104/79

2104/80

2104/81

2104/82

2104/83

2104/84

2104/85

2104/86

2104/87

2104/88

2104/89

2104/90

2104/91

2104/92

2104/93

2104/94

2104/95

2104/96

2104/97

2104/98

2104/99

2104/100

2104/101

2104/102

2104/103

2104/104

2104/105

2104/106

2104/107

2104/108

2104/109

2104/110

2104/111

2104/112

2104/113

2104/114

2104/115

2104/116

2104/117

2104/118

2104/119

2104/120

2104/121

2104/122

2104/123

2104/124

2104/125

2104/126

2104/127

2104/128

2104/129

2104/130

2104/131

2104/132

2104/133

2104/134

2104/135

2104/136

2104/137

2104/138

2104/139

2104/140

2104/141

2104/142

2104/143

2104/144

2104/145

2104/146

2104/147

2104/148

2104/149

2104/150

2104/151

2104/152

2104/153

2104/154

2104/155

2104/156

2104/157

2104/158

2104/159

2104/160

2104/161

2104/162

2104/163

2104/164

2104/165

2104/166

2104/167

2104/168

2104/169

2104/170

2104/171

2104/172

2104/173

2104/174

2104/175

2104/176

2104/177

2104/178

2104/179

2104/180

2104/181

2104/182

2104/183

2104/184

2104/185

2104/186

2104/187

2104/188

2104/189

2104/190

2104/191

2104/192

2104/193

2104/194

2104/195

2104/196

2104/197

2104/198

2104/199

2104/200

2104/201

2104/202

2104/203

2104/204

2104/205

2104/206

2104/207

2104/208

2104/209

2104/210

2104/211

2104/212

2104/213

2104/214

2104/215

2104/216

2104/217

2104/218

2104/219

2104/220

2104/221

2104/222

2104/223

2104/224

2104/225

2104/226

2104/227

2104/228

2104/229

2104/230

2104/231

2104/232

2104/233

2104/234

2104/235

2104/236

2104/237

2104/238

2104/239

2104/240

2104/241

2104/242

2104/243

2104/244

2104/245

2104/246

2104/247

2104/248

2104/249

2104/250

2104/251

2104/252

2104/253

2104/254

2104/255

2104/256

2104/257

2104/258

2104/259

2104/260

2104/261

2104/262

2104/263

2104/264

2104/265

2104/266

2104/267

2

This is a detailed cadastral map of a residential area in Prague. The map shows numerous property lots, each labeled with a unique identifier. A large pink-shaded area covers the lower half of the map, likely indicating a specific administrative or planning zone. The lots are numbered as follows:

- 2165/1 through 2165/78
- 2176/1 through 2176/78
- 2217/8 through 2217/10

Street names visible on the map include "Boleslavská" and "V.O.". The map also shows various other features such as roads, boundaries, and possibly some green spaces or undeveloped land.

Podkladová data © CÚZK

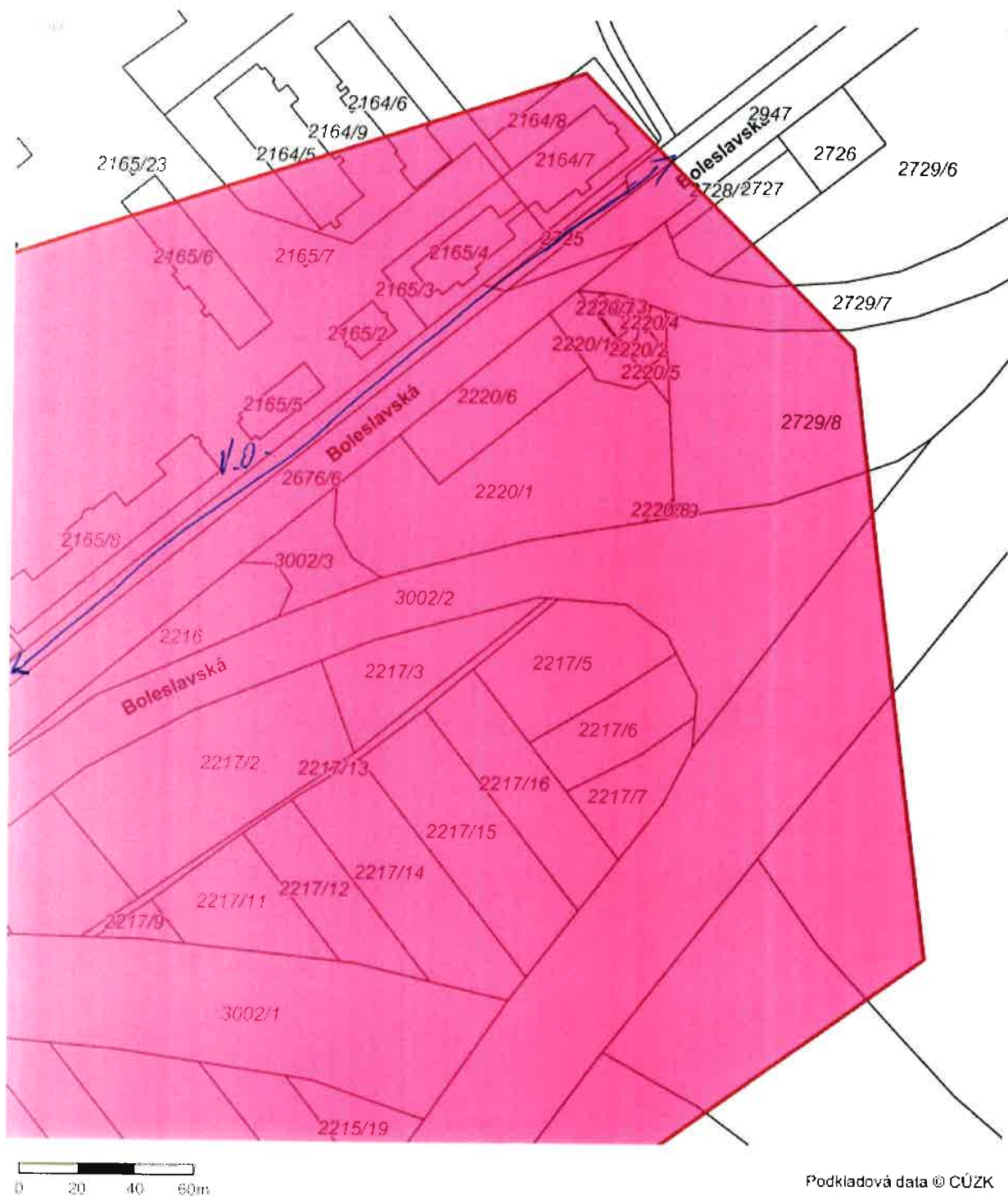
Evid. č. žádosti: 2019293449

Pořadové číslo polygonu: 1

Katastrální území: Stará Boleslav (Praha-východ) 609170

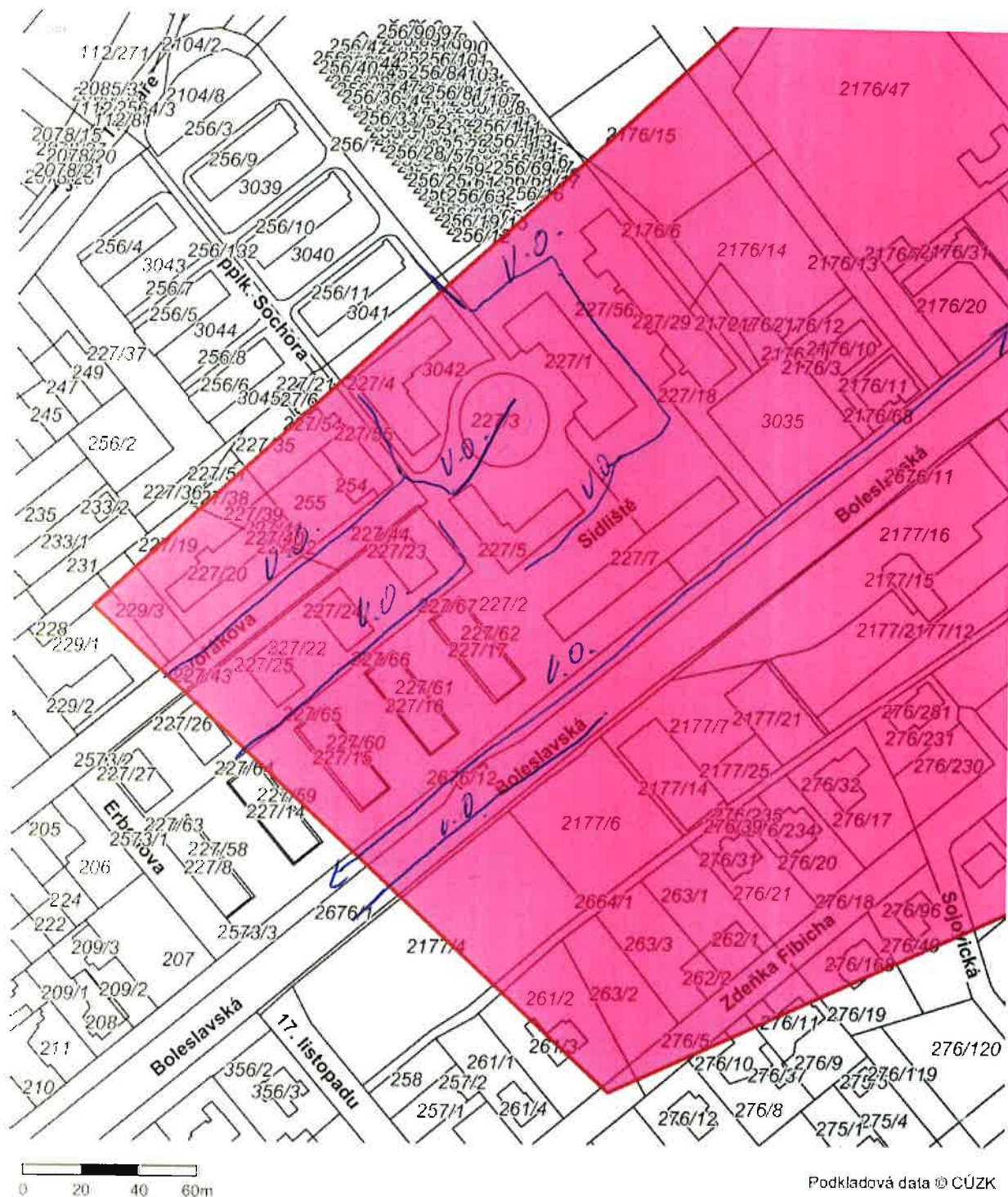
Popis polygonu:

Polygon 1 - Detail - list atlasu 3/6



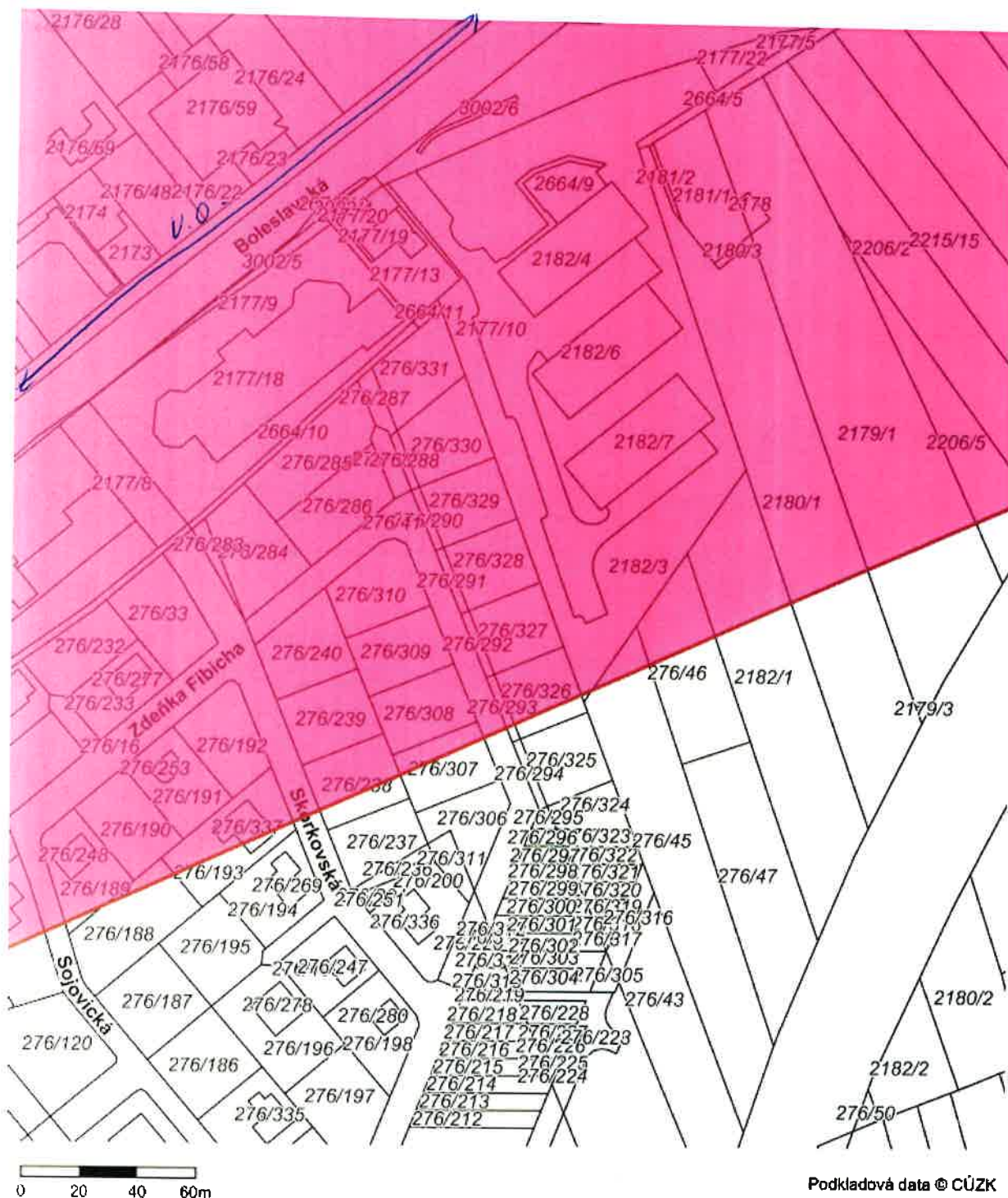
Evid. č. žádosti: 2019293449
 Pořadové číslo polygonu: 1
 Katastrální území: Stará Boleslav (Praha-východ) 609170
 Popis polygonu:

Polygon 1 - Detail - list atlasu 4/6



Evid. č. žádosti: 2019293449
 Pořadové číslo polygonu: 1
 Katastrální území: Stará Boleslav (Praha-východ) 609170
 Popis polygonu:

Polygon 1 - Detail - list atlasu 5/6



Evid. č. žádosti: 2019293449
 Pořadové číslo polygonu: 1
 Katastrální území: Stará Boleslav (Praha-východ) 609170
 Popis polygonu:

Polygon 1 - Detail - list atlasu 6/6

