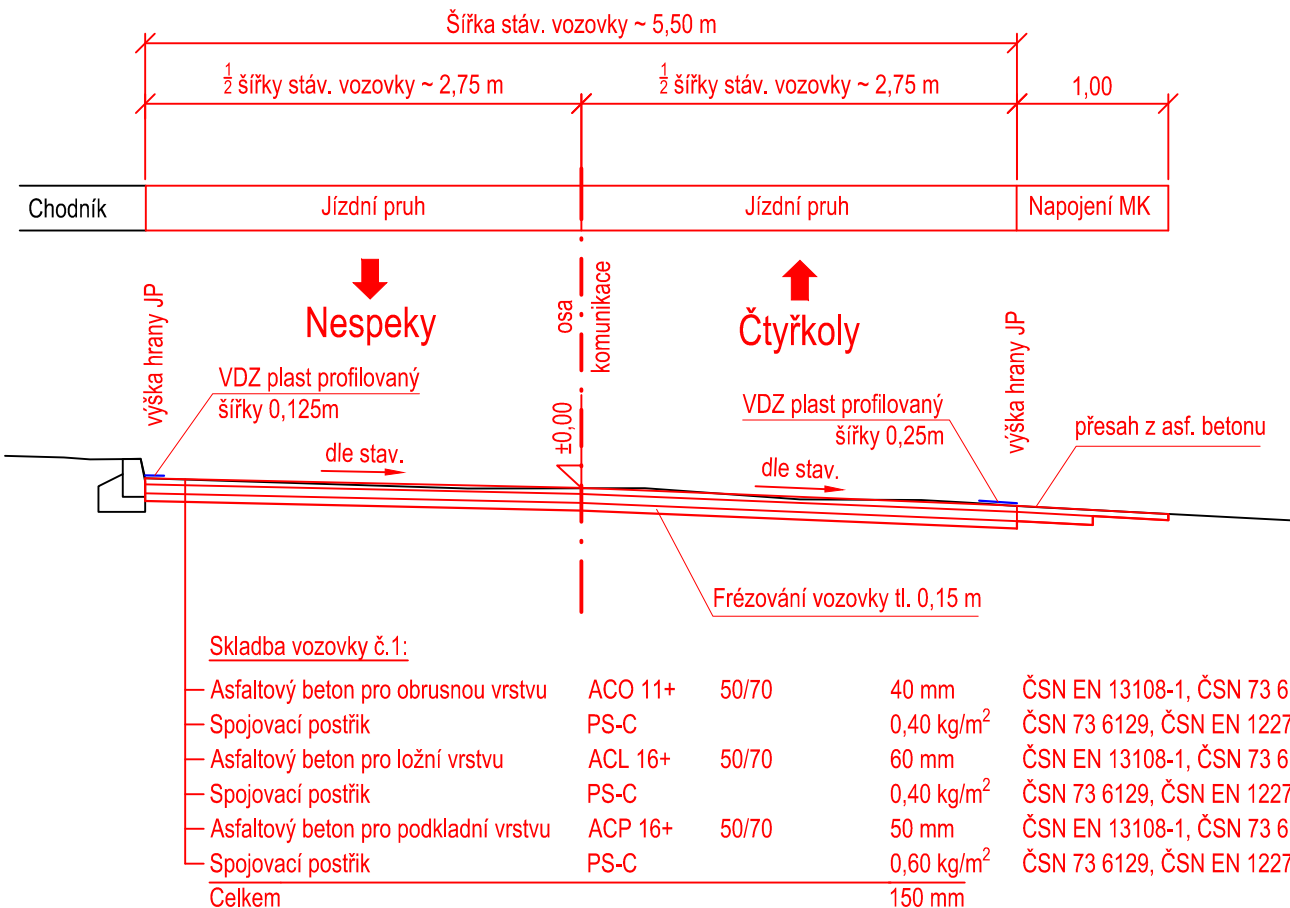
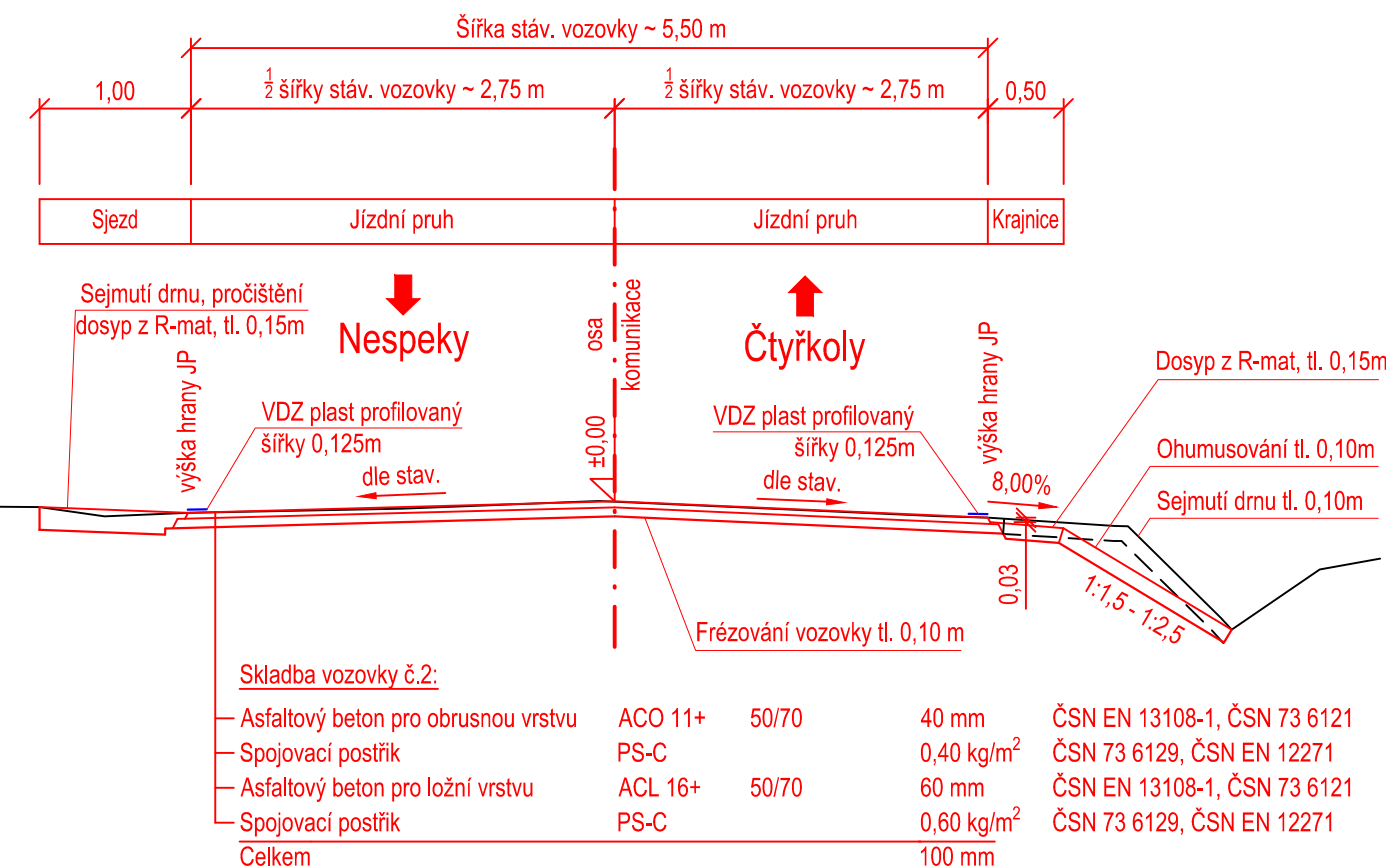


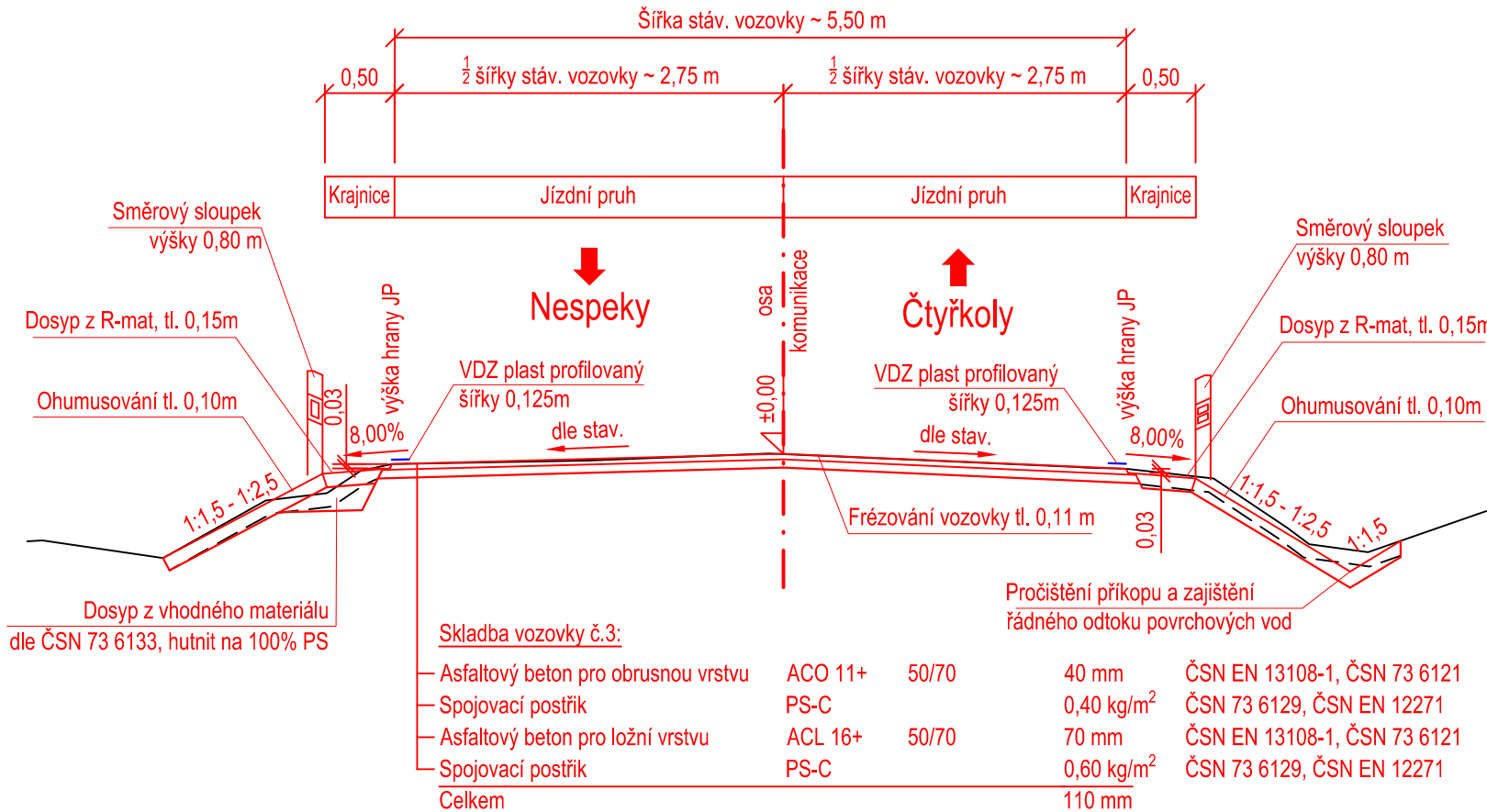
Intravilán - úsek č.1 - km 0,000 - 0,448



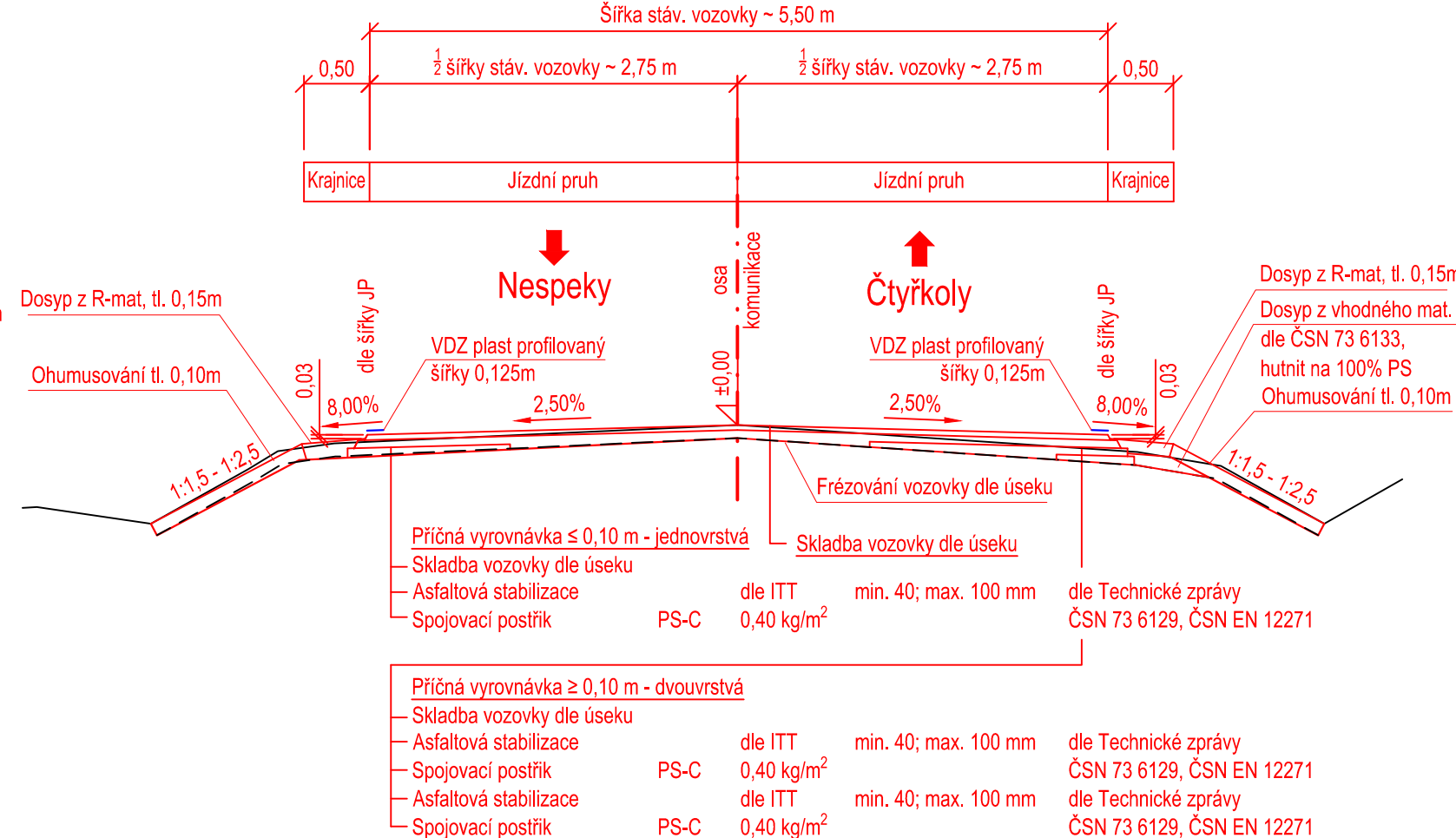
Intravilán - úsek č.2 - km 0,448 - 1,423



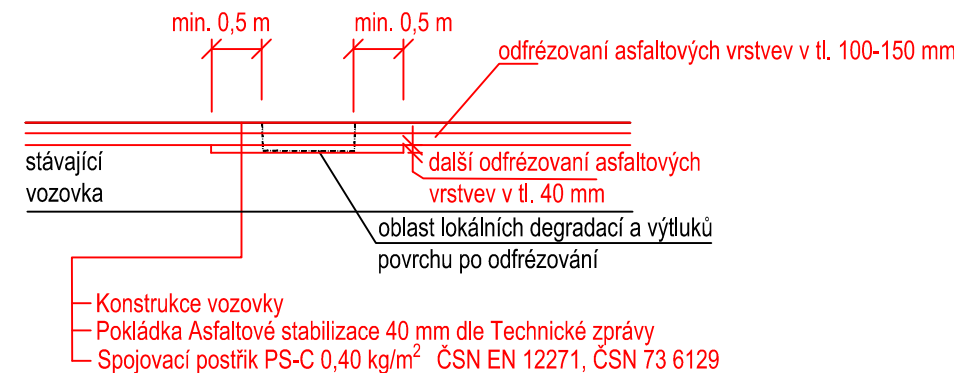
Extravilán - úsek č.3 - km 1,423 - 1,989



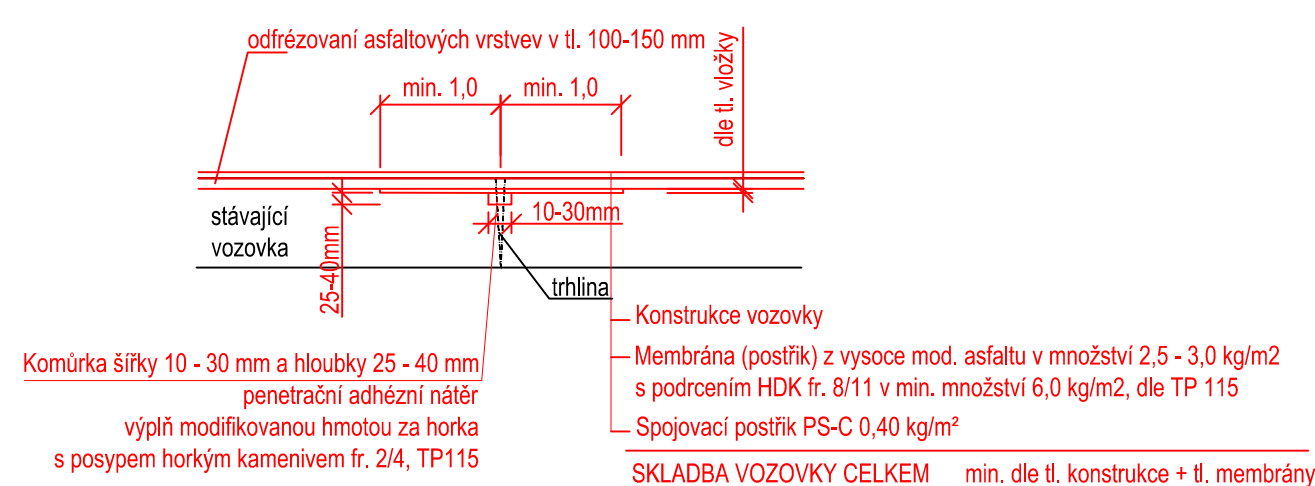
Intravilán/extravilán v místě příčné vyrovnávky



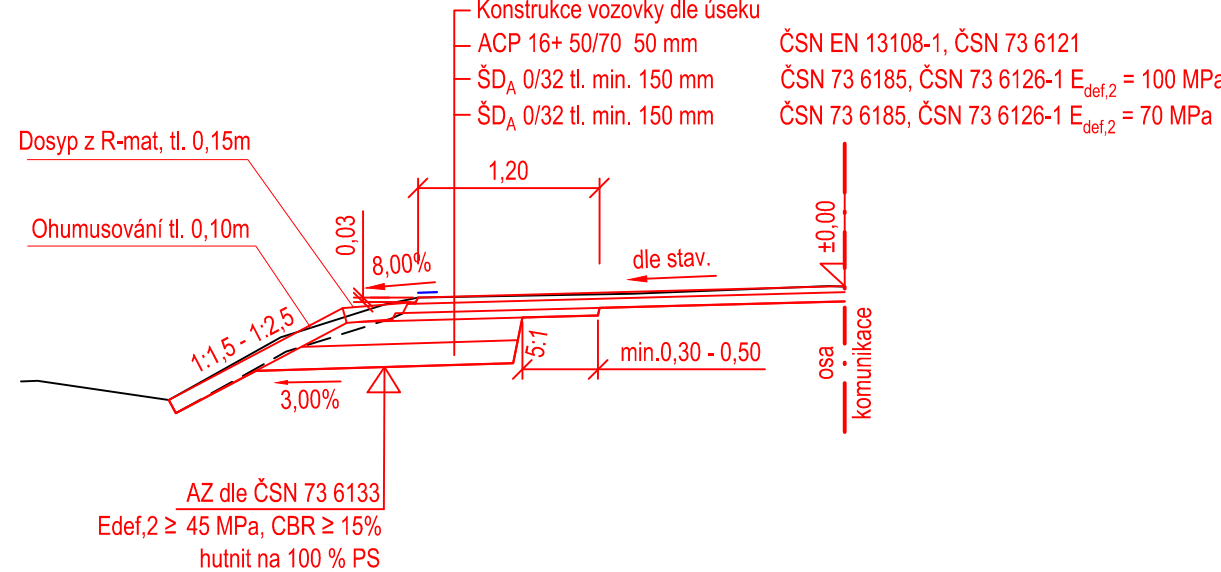
Detail: degradace povrchu/výtluk



Detail: oprava trhlin



Sanace krajnic



1	03/2021	Zpracování dodatečných informací	Ing. Lambert	Ing. Paška
Č.	Datum	Popis	Vypracoval	Schválil
REVIZE				

Souřadnicový systém S-JTSK, Výškový systém Bpv

Objednatel:

Krajská správa a údržba silnic Středočeského kraje
Zborovská 81/11, 150 21 Praha 5

KSÚS
KRAJSKÁ SPRÁVA A ÚDRŽBA SILNIC Středočeského kraje

Navrhl/vypracoval:	Zodpovědný projektant:	Zhotovitel:
Ing. Štěpán Hlaváč	Ing. Jan Lambert	
Technická kontrola:	Hlavní inženýr projektu:	
Ing. Pavel Paška	Ing. Jan Svoboda	

Kraj:	Středočeský	Čís.sm.obj.:	2482/0066001/2019
Katastrální území:	Čtyřkoly, Malešín, Nespeky, Pětihosty, Pyšely	Čís.akce:	19055
Stavba:		Datum:	07/2020
		Formát:	4xA4
		Měřítko:	1:50
Část:	Stavební část	Stupeň:	PDPS
Objekt:	SO 101 Silnice III/1096	Číslo přílohy:	
Příloha:	Vzorové příčné řezy		D.1.1.2.3