

1) Přípravné práce před zahájením vlastních stavebních prací

Kácení dřevin v rámci II. etapy stavby (viz dendrologický průzkum)

Kácení stromů:	průměr kmene	0-25 cm	1 ks
		26-30 cm	2 ks
		31-50 cm	5 ks
		51-90 cm	1 ks
		nad 90 cm	0 ks

Kácení stromů celkem: 9 ks

2) Dokončovací práce po ukončení vlastních stavebních prací

Zatravnění svahů v rámci II. etapy stavby (úseky silnice III/11127 v extravilánu)

Zatravněny budou silniční svahy (resp. svahy upravovaných příkopů), ohumusované v rámci SO 101.
Výměra zatravněvaných ploch: 2 937,6 m²

Náhradní výsadba v rámci II. etapy stavby

PD	- <i>Prunus domestica</i>	- slivoň švestka:	25 ks
PA	- <i>Cerasus avium</i>	- třešeň ptačí:	30 ks
QP	- <i>Quercus petraea</i>	- dub zimní:	2 ks
A	- <i>Acer platanoides</i>	- javor mléč:	2 ks
MS	- <i>Malus sylvestris</i>	- jabloň lesní:	12 ks
Celkový počet sazenic:			71 ks

Umístění náhradní výsadby - viz jednotlivé situace 1:500. (Pozn.: zbytek náhradní výsadby je součástí I. etapy stavby.)

Uspořádání výsadeb

- výsadbové mísy, plocha 1 m², vzdálenost 4 m od sebe
- výsadba ve vzdálenosti 2,5 m od hrany zpevnění komunikace nebo 2,5 m ode dna příkopu

Mulčování (mulč. textilie či fólie, nebo mulč. kůra ve vrstvě min. 10 cm po slehnutí):
na ploše mísy (1 m²)

Požadavky na materiál

stromy - vysokokmeny:

- jamka 0,5 x 0,5 x 0,5 (m³)
- velikost výpěstku - výška kmene min.1,5 m, obvod 10-12 cm
- výpěstek - prostokořenný (v případě výsadby ve zhoršených klimatických podmínkách zvolit výpěstky s balem)

Upevnění, ochrana:

- kůl - výška nejméně 2 m, 1 ks na strom
- chránička - 1 ks na strom

Hnojení:

na 1 strom - 5 kg organického hnojiva, 4 tbl (= 40 g) anorganického hnojiva

Zálivka:

50 l/strom (aplikace 5x)

Další ošetřování:

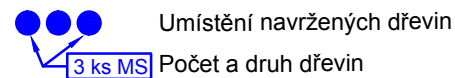
- odstraňování uschlých částí, oprava mulčování, zatloukání kůlů, uvazování uvolněných úvazků aj.
- počítáno 5x, celkem po dobu 3 let

UPOZORNĚNÍ:

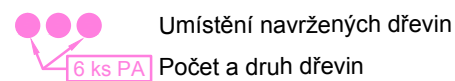
Výsadba musí respektovat ochranná pásma nadzemních i podzemních vedení

LEGENDA - NÁHRADNÍ VÝSADBA

Náhradní výsadba realizovaná v II. etapě stavby (silnice III/11127 - úseky v extravilánu):



Náhradní výsadba realizovaná v I. etapě stavby (mosty, propustky a úseky silnice III/11127 v intravilánu):



Trávník - založení a ošetřování

Příprava půdy

- obdělání vrchní vrstvy, modelace terénu, vysbírání kamenů

Chemické odplevelení

- je počítáno s průměrným chemickým odplevelením 1,5x

Nelze zakládat trávník na zaplevelených plochách. Pro odplevelení plochy před výsevem se použije totální herbicid, na odplevelení trávníku po pokosení a na ložiska vytrvalých plevelů selektivní herbicidy. Technologický postup při zemních pracích a zakládání trávníku je nutné organizovat tak, aby se použití chemických prostředků minimalizovalo. Příslušný herbicid bude odsouhlasen investorem.

Založení

Výsev ručně nebo secími stroji. Zapravení travního semena, uvalení povrchu půdy (válcování).Hnojení-hnojivo s obsahem N,P,K - 250 kg/ha
Založení trávníku zahrnuje také první posekání a vyhrabání a rovněž povýsevovou zálivku v množství 5 l/m².

Návrh travní směsi - rámcový, může být upraven dle konkrétních podmínek:

- 20 % kostřava červená trsnatá
- 20 % kostřava červená výběžkatá
- 10 % kostřava červená krátce výběžkatá
- 10 % kostřava ovčí
- 20 % lipnice luční
- 10 % psineček tenký
- 10 % jilek vytrvalý

dávkování: 15 g/m²










Ošetřování trávníku (celkem min. 2x):

sekání trávy, hrabání a odvoz shrabků na skládku, případně dosev nevzešlých míst, odplevelování






Ošetřují se plochy mimo výsadby.

Trávník je nutno založit tak, aby při předání splňoval parametry stanovené TKP. Rovněž je nutno dodržet požadavky ČSN 83 9031 Technologie vegetačních úprav v krajině - Trávníky a jejich zakládání.


LEGENDA - KÁCENÍ

-  Dřevina geodeticky zaměřená
-  Dřevina geodeticky nezaměřená, zakreslená orientačně
-  Dřeviny kácené v rámci II. etapy stavby
-  Dřeviny kácené v rámci I. etapy stavby
-  Dřeviny zaměřené, ale v současnosti již vykácené
-  Pořadové číslo stromu či porostní skupiny -
- káceno v rámci II. etapy stavby
-  Pořadové číslo stromu či porostní skupiny -
- káceno v rámci I. etapy stavby
-  Kácené souvislé porosty - v rámci I. etapy stavby
-  Kácený lesní porost (pozemek PUPFL) - v rámci I. etapy stavby

LEGENDA - ZÁBORY

-  Obvod stavby
-  Hranice a parcelní čísla dle KN
-  Hranice a parcelní čísla dle PK
-  Slučková hranice
-  Hranice a název katastrálního území

Souřadnicový systém S–JTSK, Výškový systém Bpv

	Zhotovitel:		SO 001 PŘÍPRAVA ÚZEMÍ A ÚPRAVY PO STAVBĚ	
	Příloha:		Datum: 07/2016	
	LEGENDA A POPIS PRACÍ		Měřítko:	
			Č. příl.: 1.	

v:\ph16-263-2\pdpstb_stavebni_castib_0_pripava_uzemi\001_01_sit_radonice-pripava-et_2-situace.dwg