





Na předním vysokém

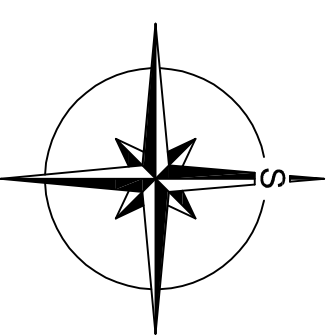
243/3

296/1



LEGENDA

-  STÁVAJÍCÍ RODINNÝ DŮM Č.P. 1488 - PLÁNOVANÁ DEMOLICE
-  KATASTRÁLNÍ MAPA
-  STÁVAJÍCÍ VJEZD A VSTUP
-  VEDLEJŠÍ VSTUPY DO OBJEKTU
-  HLAVNÍ VSTUPY DO OBJEKTU



STAVBA: **PD BOURACÍ PRÁCE OBJEKTU Č.P. 1488
Č.P. 1488 - DOMOV KLADNO ŠVERMOV**

PK HOŠEK
Jan Hošek
Mikulšovice 795
407 79
IČO: 03454339

hosek@pk-hosek.cz +420 732 437 160

MIŠTO: VOUTĚCHA DUNDRÁ 1488, 273 09 KLADNO – ŠVERMOV
ST.P.Č. 669 K.Ú. HNĚDOUSY

HLAVNÍ PROJEKTANT: JAN HOŠEK
ZODPOVĚDNÝ PROJEKTANT: JAN HOŠEK
VYPRACOVAL: TOMAŠ BERNATÍK

INVESTOR: STŘEDOČESKÝ KRAJ
ZBOROVSKÁ 81/11
150 00 PRAHA 5 – SMÍCHOV

FORMÁT: 2xA4
DATUM: 01/2021
STUPEŇ PD: DSP
ZAKÁZKA ČÍSLO: 2021265

PROJEKTOVÁ ČÁST: C SITUACE







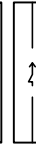


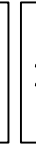
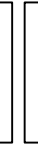

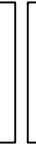



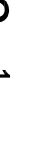
ČÁST: C
MĚŘÍTKO: 1:1000

VYKRES: **SITUACE - KATASTRÁLNÍ MAPA**
ČÍSLO VYKRESU: **C.1.1**

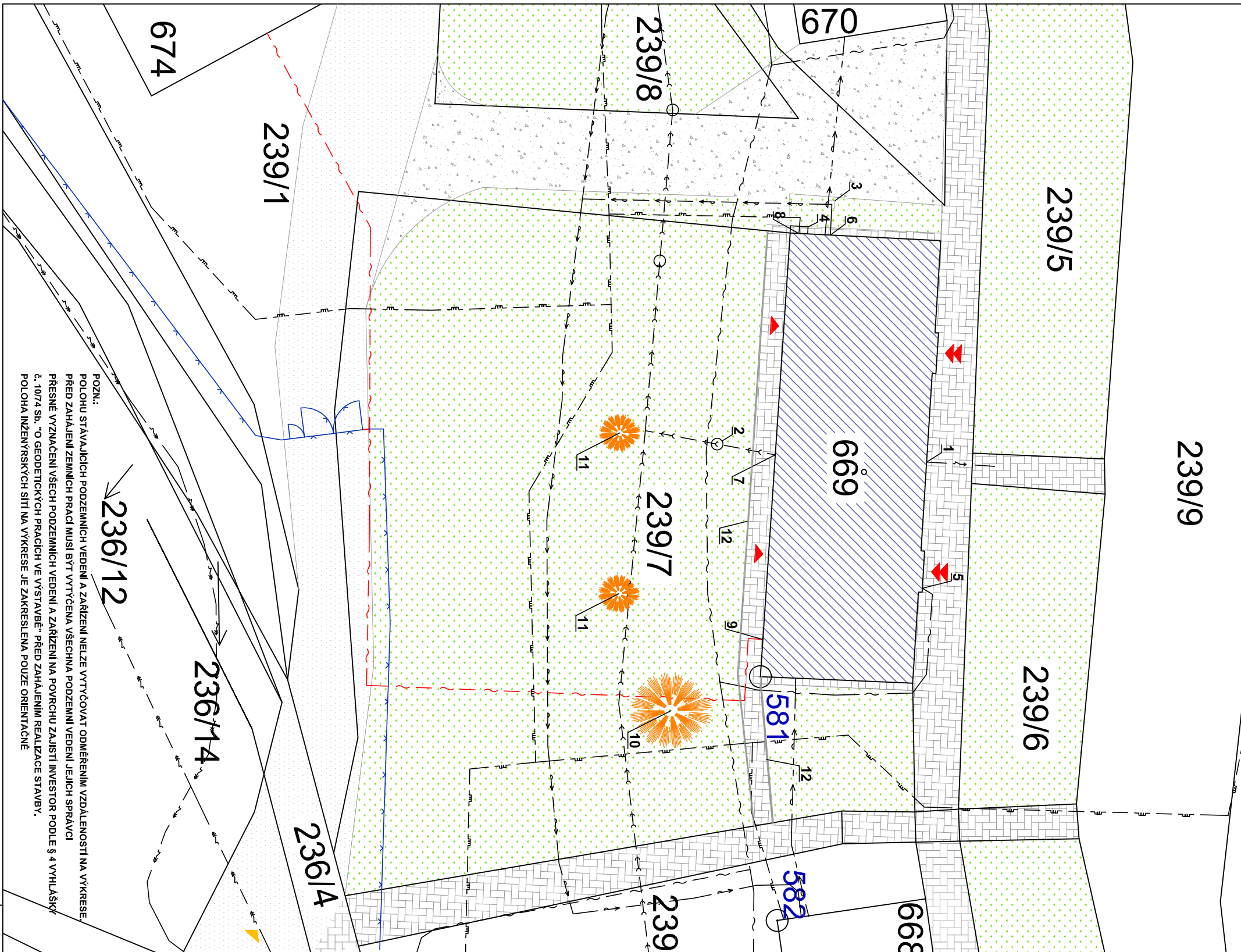
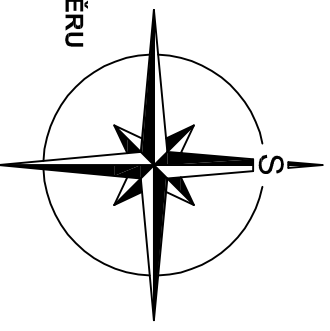
ZASTAVĚNÁ PLOCHA OBJEKTU

CELKOVÁ ZASTAVĚNÁ PLOCHA OBJEKTU Č.P. 1488 - 315 m²

LEGENDA

-  STÁVAJÍCÍ RODINNÝ DŮM Č.P. 1488 - PLÁNOVANÁ DEMOLICE
-  STÁVAJÍCÍ ZPEVNĚNÉ PLOCHY Z BETONOVÉ DLAŽBY
-  STÁVAJÍCÍ ZPEVNĚNÉ PLOCHY ZE ŠTĚRKU
-  STÁVAJÍCÍ ZPEVNĚNÉ PLOCHY Z ASFALTU
-  STÁVAJÍCÍ TRAVNATÉ PLOCHY
-  STÁVAJÍCÍ OPLOCENÍ
-  STÁVAJÍCÍ PODZEMNÍ VEDENÍ NN
-  STÁVAJÍCÍ PODZEMNÍ VEDENÍ VN DO 35 kV
-  STÁVAJÍCÍ STŘEDOTLAKÝ PLYNOVOD (AREÁLOVÝ ROZVOD)
-  STÁVAJÍCÍ KANALIZAČNÍ ŘÁD
-  STÁVAJÍCÍ VODOVOD (AREÁLOVÝ ROZVOD)
-  STÁVAJÍCÍ VEDENÍ FIRMY - CETIN
-  TOPNÝ KANÁL
-  NEPROVOZOVANÉ SÍŤE - VEDENÍ FIRMY - CETIN
-  STÁVAJÍCÍ VJEZD A VSTUP
-  VEDLEJŠÍ VSTUPY DO OBJEKTU
-  HLAVNÍ VSTUPY DO OBJEKTU

- 1 STÁVAJÍCÍ EL. ROZVODOVÁ SKŘIŇ A STÁVAJÍCÍ PŘÍPOJOVACÍ BOD
- 2 STÁVAJÍCÍ KANALIZAČNÍ ŠACHTA
- 3 BUDOUCÍ NOVÁ VODOMĚRNÁ PLASTOVÁ ŠACHTA VČETNĚ HLAVNÍHO UZÁVĚRU O ROZMĚRECH 500x400x1500 MM
- 4 STÁVAJÍCÍ HLAVNÍ UZÁVĚR PLYNU HUP
- 5 STÁVAJÍCÍ PŘÍPOJOVACÍ BOD - VEDENÍ SPOLEČNOSTI CETIN
- 6 STÁVAJÍCÍ PŘÍPOJOVACÍ BOD - VODOVODU
- 7 STÁVAJÍCÍ PŘÍPOJOVACÍ BOD - KANALIZACE
- 8 STÁVAJÍCÍ PŘÍPOJOVACÍ BOD - PLYNOVODU
- 9 STÁVAJÍCÍ PŘÍPOJOVACÍ BOD - NEPROVOZOVANÉ SÍŤE - VEDENÍ FIRMY - CETIN
- 10 STROM - TOPOL - 1 KS - TROJKMEN (OBVOD STROMU VE VÝŠCE 130CM NAD ZEMÍ 570 CM)
- 11 STROM - ZERAV (THUJE) - 2 KS - (OBVOD STROMU VE VÝŠCE 130CM NAD ZEMÍ 90 A 70 CM)
- 12 STÁVAJÍCÍ BETONOVÉ OBRUBNÍKY - V DÉLCE 51,5 M



POZN.:
POLOHU STÁVAJÍCÍCH PODZEMNÍCH VEDENÍ A ZAŘÍZENÍ NELZE VYTÝČOVAT ODMĚŘENÍM VZDÁLENOSTÍ NA VÝKRESE.
PŘED ZAHÁJENÍM ZEMNÍCH PRACÍ MUSÍ BÝT VYTÝČENA VŠECHNA PODZEMNÍ VEDENÍ JEJICH SPRÁVCI
PŘESNĚ VYZNAČENÍ VŠECH PODZEMNÍCH VEDENÍ A ZAŘÍZENÍ NA POVRCHU ZAJISTI INVESTITOR PODLE § 4 VYHLÁŠKY
č. 10/74 Sb. "O GEODETICKÝCH PRACÍCH VE VÝSTAVBĚ" PŘED ZAHÁJENÍM REALIZACE STAVBY.
POLOHA INŽENYRSKÝCH SÍTÍ NA VÝKRESE JE ZAKRESLENA POUZE ORIENTAČNĚ

STAVBA:
PD BOURACÍ PRÁCE OBJEKTU Č.P. 1488
Č.P. 1488 - DOMOV KLADNO ŠVERMOV

MÍSTO:
VOUTĚCHA DUNDRA 1488, 273 09 KLADNO – ŠVERMOV
ST.P.Č. 669 K.Ú. HNIDOUŠY

INVESTITOR:
STŘEDOČESKÝ KRAJ
ZBOROVSKÁ 81/11
150 00 PRAHA 5 – SMÍCHOV

PROJEKTOVÁ ČÁST:
C SITUACE

PKHOŠEK
Jan Hošek
Mikulášovice 795
407 79
IČO: 03454339
hosek@pk-hosek.cz +420 732 437 160









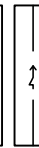



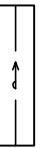
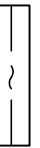
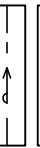


HLAVNÍ PROJEKTANT: JAN HOŠEK	ZODPOVĚDNÝ PROJEKTANT: JAN HOŠEK	VYPRACOVAL: TOMAŠ BERNATIK
FORMÁT: 2xA4	DATUM: 01/2021	PARÉ ČÍSLO:
STUPEŇ PD: DSP	ZAKÁZKA ČÍSLO: 2021265	
ČÁST: C	MĚŘÍTKO: 1:300	

VÝKRES:
SITUACE - STÁVAJÍCÍ STAV
ČÍSLO VÝKRESU:
C.1.2

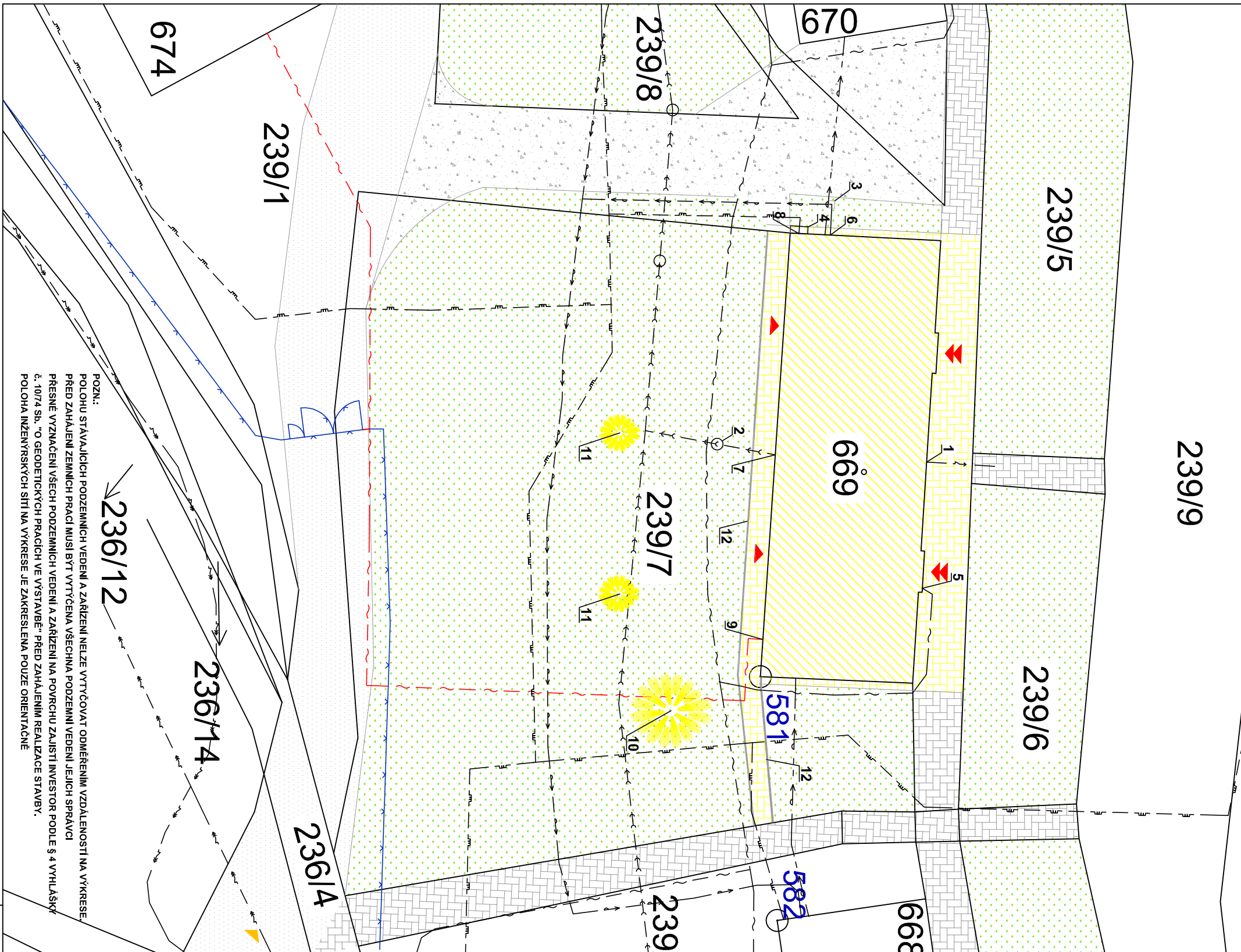
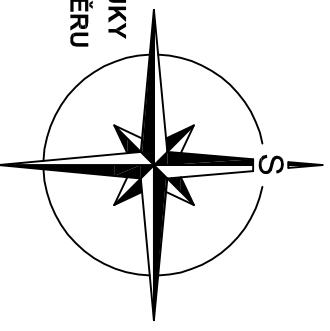
ZASTAVĚNÁ PLOCHA OBJEKTU

CELKOVÁ ZASTAVĚNÁ PLOCHA OBJEKTU Č.P. 1488 - 315 m²


LEGENDA

-  STÁVAJÍCÍ RODINNÝ DŮM Č.P. 1488 - DEMOLICE
-  STÁVAJÍCÍ ZPEVNĚNÉ PLOCHY Z BETONOVÉ DLAŽBY
-  DEMONTÁŽ - STÁVAJÍCÍ ZPEVNĚNÉ PLOCHY Z BETONOVÉ DLAŽBY VČ. SKLADBY - 300,8 m²
-  STÁVAJÍCÍ ZPEVNĚNÉ PLOCHY ZE ŠTĚRKU
-  STÁVAJÍCÍ ZPEVNĚNÉ PLOCHY Z ASFALTU
-  STÁVAJÍCÍ TRAVNATÉ PLOCHY
-  STÁVAJÍCÍ OPLOCENÍ
-  STÁVAJÍCÍ PODZEMNÍ VEDENÍ NN
-  STÁVAJÍCÍ PODZEMNÍ VEDENÍ VN DO 35 kV
-  STÁVAJÍCÍ STŘEDOTLAKÝ PLYNOVOD (AREÁLOVÝ ROZVOD)
-  STÁVAJÍCÍ KANALIZAČNÍ ŘÁD
-  STÁVAJÍCÍ VODOVOD (AREÁLOVÝ ROZVOD)
-  STÁVAJÍCÍ VEDENÍ FIRMY - CETIN
-  TOPNÝ KANÁL
-  NEPROVOZOVANÉ SÍŤE - VEDENÍ FIRMY - CETIN
-  STÁVAJÍCÍ VJEZD A VSTUP
-  VEDLEJŠÍ VSTUPY DO OBJEKTU




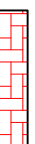





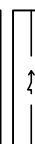

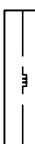
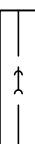

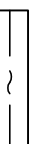


- 1 STÁVAJÍCÍ EL. ROZVODOVÁ SKŘIŇ A STÁVAJÍCÍ PŘIPOJOVACÍ BOD
- 2 STÁVAJÍCÍ KANALIZAČNÍ ŠACHTA VČETNĚ ZASLEPENÍ KANALIZAČNÍ PŘIPOJKY
- 3 BUDOUCÍ NOVÁ VODOMĚRNÁ PLASTOVÁ ŠACHTA VČETNĚ HLAVNÍHO UZÁVĚRU O ROZMĚRECH 500x400x1500 MM
- 4 STÁVAJÍCÍ HLAVNÍ UZÁVĚR PLYNU HUP
- 5 STÁVAJÍCÍ PŘIPOJOVACÍ BOD - VEDENÍ SPOLEČNOSTI CETIN
- 6 STÁVAJÍCÍ PŘIPOJOVACÍ BOD - VODOVODU
- 7 STÁVAJÍCÍ PŘIPOJOVACÍ BOD - KANALIZACE
- 8 STÁVAJÍCÍ PŘIPOJOVACÍ BOD - PLYNOVODU
- 9 STÁVAJÍCÍ PŘIPOJOVACÍ BOD - NEPROVOZOVANÉ SÍŤE - VEDENÍ FIRMY - CETIN
- 10 KÁČENÍ STROMU - TOPOL - 1 KS - TROJKMEN (OBVOD STROMU VE VÝŠCE 130CM NAD ZEMÍ 570 CM)
- 11 KÁČENÍ STROMU - ZERAV (THUJE) - 2 KS - (OBVOD STROMU VE VÝŠCE 130CM NAD ZEMÍ 90 A 70 CM)
- 12 DEMONTÁŽ BETONOVÝCH OBRUBNÍKŮ - V DÉLCE 51,5 M

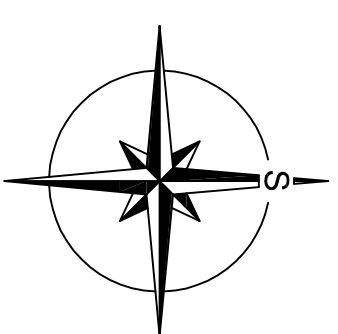


POZN.:
 POLOHU STÁVAJÍCÍCH PODZEMNÍCH VEDENÍ A ZAŘÍZENÍ NELZE VYTÝČOVAT ODMĚŘENÍM VZDÁLENOSTÍ NA VÝKRESE.
 PŘED ZAHÁJENÍM ZEMNÍCH PRACÍ MUSÍ BÝT VYTÝČENA VŠECHNA PODZEMNÍ VEDENÍ JEJICH SPRÁVCI
 PŘESNĚ VYZNAČENÍ VŠECH PODZEMNÍCH VEDENÍ A ZAŘÍZENÍ NA POVrchU ZAJISTI INVESTITOR PODLE § 4 VYHLÁŠKY
 č. 10/74 Sb. "O GEODETICKÝCH PRACÍCH VE VÝSTAVBĚ" PŘED ZAHÁJENÍM REALIZACE STAVBY.
 POLOHA INŽENÝRSKÝCH SÍŤÍ NA VÝKRESE JE ZAKRESLENA POUZE ORIENTAČNĚ

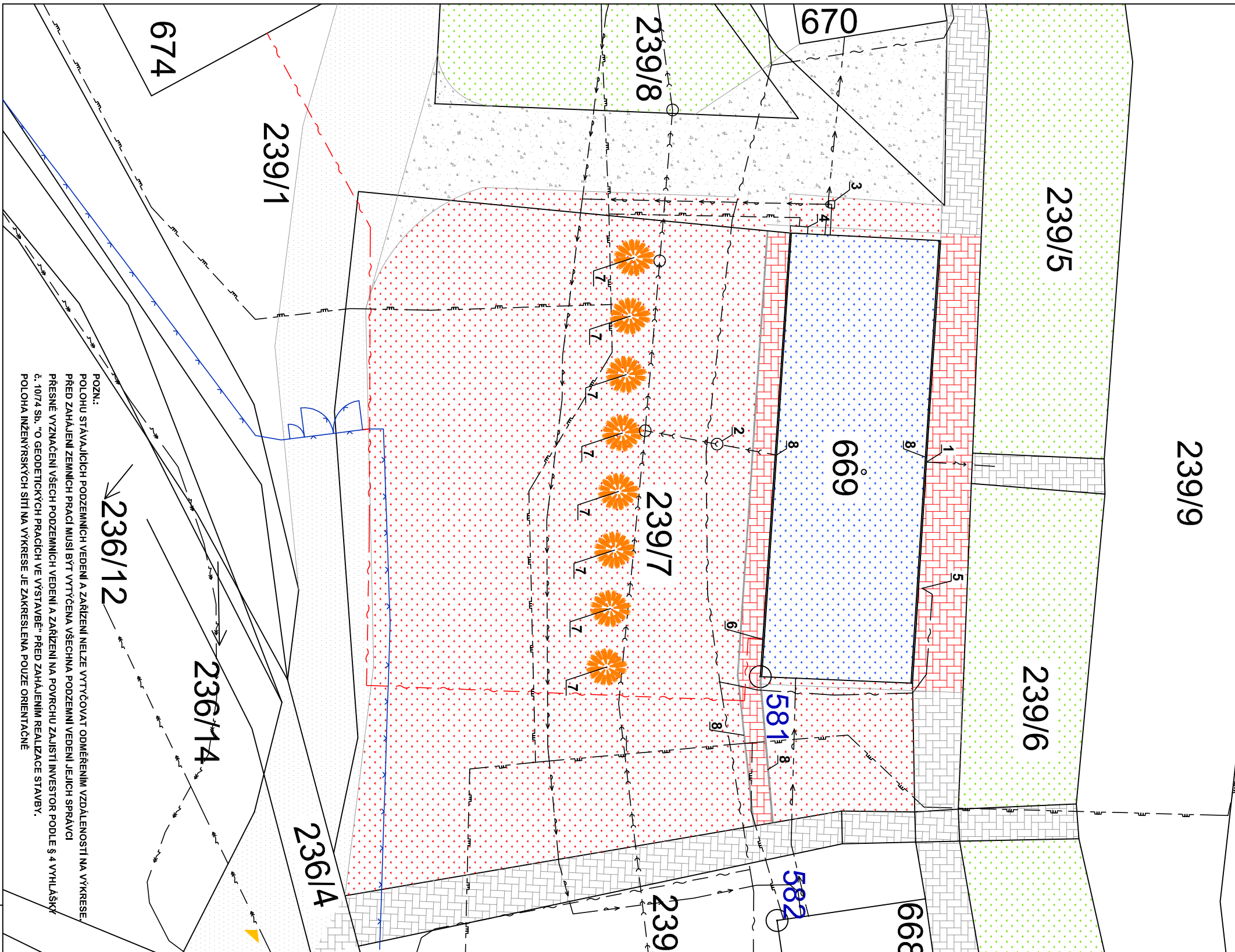
STAVBA: PD BOURACÍ PRÁCE OBJEKTU Č.P. 1488 Č.P. 1488 - DOMOV KLADNO ŠVERMOV		 Jan Hošek Mikulášovice 795 407 79 IČO: 03454339			
MÍSTO: VOUTĚCHA DUNDRA 1488, 273 09 KLADNO – ŠVERMOV ST.P.Č. 669 K.Ú. HNIDOUŠOV				HLAVNÍ PROJEKTANT: JAN HOŠEK	
INVESTOR: STŘEDOČESKÝ KRAJ ZBOROVSKÁ 81/11 150 00 PRAHA 5 – SMÍCHOV		ZODPOVĚDNÝ PROJEKTANT: JAN HOŠEK		VYPRACOVAL: TOMAŠ BERNATIK	
PROJEKTOVÁ ČÁST: C SITUACE		FORMÁT: 2xA4		DATUM: 01/2021	
VÝKRES: SITUACE - BOURACÍ PRÁCE		STUPĚŇ PD: DSP		ZAKÁZKA ČÍSLO: 2021265	
		Část: C		MĚŘÍTKO: 1:300	
				ČÍSLO VÝKRESU: C.1.3	

LEGENDA


-  ÚPRAVA PLOCHY PO DEMOLICI OBJEKTU VČETNĚ TERÉNNÍCH ÚPRAV A ZATRAVNĚNÍ - 315 M²
-  UPRAVENÁ TRAVNATÁ PLOCHA VČETNĚ TERÉNNÍCH ÚPRAV A ZATRAVNĚNÍ - 1306 M²
-  STÁVAJÍCÍ ZPEVNĚNÉ PLOCHY Z BETONOVÉ DLAŽBY
-  ZPĚTNÉ POLOŽENÍ - STÁVAJÍCÍ ZPEVNĚNÉ PLOCHY Z BETONOVÉ DLAŽBY VČ. SKLADBY - 300,8 m²
-  STÁVAJÍCÍ ZPEVNĚNÉ PLOCHY ZE ŠTĚRKU
-  STÁVAJÍCÍ ZPEVNĚNÉ PLOCHY Z ASFALTU
-  STÁVAJÍCÍ TRAVNATÉ PLOCHY
-  STÁVAJÍCÍ OPLOCENÍ
-  STÁVAJÍCÍ PODZEMNÍ VEDENÍ NN
-  STÁVAJÍCÍ PODZEMNÍ VEDENÍ VN DO 35 KV
-  STÁVAJÍCÍ STŘEDOTLAKÝ PLYNOVOD (AREÁLOVÝ ROZVOD)
-  STÁVAJÍCÍ KANALIZAČNÍ ŘÁD
-  STÁVAJÍCÍ VODOVOD (AREÁLOVÝ ROZVOD)
-  STÁVAJÍCÍ VEDENÍ FIRMY - CETIN
-  TOPNÝ KANÁL
-  NEPROVOZOVANÉ SÍŤE - VEDENÍ FIRMY - CETIN
-  STÁVAJÍCÍ VJEZD A VSTUP



- 1 2x NOVÁ TYPIZOVANÁ PLASTOVÁ EL. ROZVODOVÁ SKŘIŇ VČETNĚ PODSTAVCE K ZABETONOVÁNÍ O ROZMĚRECH 1810x470x220 MM A STÁVAJÍCÍ PŘIPOJOVACÍ BOD
- 2 STÁVAJÍCÍ KANALIZAČNÍ ŠACHTA VČETNĚ ZASLEPENÍ KANALIZAČNÍ PŘIPOJKY
- 3 NOVÁ VODOMĚRNÁ PLASTOVÁ ŠACHTA VČETNĚ HLAVNÍHO UZÁVĚRU O ROZMĚRECH 500x400x1500 MM
- 4 STÁVAJÍCÍ HLAVNÍ UZÁVĚR PLYNU HUP S 1x NOVOU TYPIZOVANOU PLASTOVOU PLYNOMĚROVOU SKŘIŇÍ PRO PLYNOMĚR A REGULÁTOR TLAKU VČETNĚ PODSTAVCE O ROZMĚRECH 1810x550x350 MM
- 5 VEDENÍ SPOLEČNOSTI CETIN UKONČENO V NOVĚ PROVEDENÉ PÍLÍRKU DLE VYJÁDRĚNÍ SPOLEČNOSTI CETIN NEPROVOZOVANÉ SÍŤE - VEDENÍ FIRMY - CETIN
- 6 UKONČENO V NOVĚ PROVEDENÉ PÍLÍRKU DLE VYJÁDRĚNÍ SPOLEČNOSTI CETIN
- 7 NOVÁ VÝSADBA LISTNATÝCH STROMŮ - 8 KS
- 8 NOVÝ BETONOVÝ CHODNÍKOVÝ OBRUBNÍK O ROZMĚRECH 1000x100x250 MM VČETNĚ ULOŽENÍ DO BETONOVÉHO LOŽE C16/20 - O CELKOVÉ DÉLCE - 113 M



POZN.:
 POLOHU STÁVAJÍCÍCH PODZEMNÍCH VEDENÍ A ZAŘÍZENÍ NELZE VYTÝČOVAT ODMĚŘENÍM VZDÁLENOSTÍ NA VÝKRESE.
 PŘED ZAHÁJENÍM ZEMNÍCH PRACÍ MUSÍ BÝT VYTÝČENA VŠECHNA PODZEMNÍ VEDENÍ JEJICH SPRÁVCI
 PŘESNĚ VYZNAČENÍ VŠECH PODZEMNÍCH VEDENÍ A ZAŘÍZENÍ NA POVrchU ZAJISTI INVESTOR PODLE § 4 VYHLÁŠKY
 č. 10/74 Sb. "O GEODETICKÝCH PRACÍCH VE VÝSTAVBĚ" PŘED ZAHÁJENÍM REALIZACE STAVBY.
 POLOHA INŽENÝRSKÝCH SÍŤÍ NA VÝKRESE JE ZAKRESLENA POUZE ORIENTAČNĚ

STAVBA: PD BOURACÍ PRÁCE OBJEKTU Č.P. 1488 Č.P. 1488 - DOMOV KLADNO ŠVERMOV		 Jan Hošek Mikulášovice 795 407 79 IČO: 03454339		
MÍSTO: VOUTĚCHA DUNDRA 1488, 273 09 KLADNO – ŠVERMOV ST.P.Č. 669 K.Ú. HNDIOUSY				HLAVNÍ PROJEKTANT: JAN HOŠEK
INVESTOR: STŘEDOČESKÝ KRAJ ZBOROVSKÁ 81/11 150 00 PRAHA 5 – SMÍCHOV		ZODPOVĚDNÝ PROJEKTANT: JAN HOŠEK		VYPRACOVAL: TOMAŠ BERNATIK
PROJEKTOVÁ ČÁST: C SITUACE		FORMÁT: 2xA4	DATUM: 01/2021	PARÉ ČÍSLO:
		STUPĚŇ PD: DSP	ZAKÁZKA ČÍSLO: 2021265	
		Část: C	MĚŘÍTKO: 1:300	
VÝKRES: SITUACE - NOVÝ STAV				ČÍSLO VÝKRESU: C.1.4