



**MĚSTSKÝ ÚŘAD BENEŠOV**  
**Masarykovo náměstí 100**  
**256 01 Benešov**

tel: 312 821 111  
e-mail: mubene@benesov-city.cz  
epodatelna@benesov-city.cz

**ODBOR VÝSTAVBY A ÚZEMNÍHO PLÁNOVÁNÍ**  
**oddělení silniční správní úřad**

ČÍSLO JEDNACÍ: MUBN/160914/2019/VÝST  
SPIS. ZNAČKA: VÝST/121827/2019/JIB  
VYŘIZUJE: Ing. Beatrix Jiráňnová - oprávněná úřední osoba  
TELEFON: 312 821 244  
E-MAIL: jiranova@benesov-city.cz  
DATUM: 18.10.2019

Středočeský kraj, IČO 708 91 095, Zborovská č.p. 81/11, 150 00 Praha,  
který zastupuje Krajská správa a údržba silnic Středočeského kraje, příspěvková organizace,  
IČO 000 66 001, Zborovská č.p. 81/11, 150 00 Praha,  
kterou zastupuje AF-CITYPLAN s.r.o., IČO 473 07 218, Magistrů č.p. 1275/13, 140 00 Praha

**OZNÁMENÍ VEŘEJNOU VYHLÁŠKOU**

**Návrh opatření obecné povahy**

**Návrh místní úpravy provozu na pozemních komunikacích**

Městský úřad Benešov, Odbor výstavby a územního plánování, oddělení silniční správní úřad (dále jen „správní orgán“), věcně a místně příslušný obecní úřad obce s rozšířenou působností podle § 124 odst. 6 a podle § 77 odst. 1 písm. c) zákona č. 361/2000 Sb., o provozu na pozemních komunikacích a o změnách některých zákonů, ve znění pozdějších předpisů (dále jen „zákon o provozu na pozemních komunikacích“), na základě návrhu, který podal

**Středočeský kraj, IČO 708 91 095, Zborovská č.p. 81/11, 150 00 Praha**, který zastupuje Krajská správa a údržba silnic Středočeského kraje, příspěvková organizace, IČO 000 66 001, Zborovská č.p. 81/11, 150 00 Praha, kterou zastupuje AF-CITYPLAN s.r.o., IČO 473 07 218, Magistrů č.p. 1275/13, 140 00 Praha

(dále jen „navrhovatel“), po předchozím projednání s Policií ČR, Krajským ředitelstvím policie Středočeského kraje, Územního odboru Benešov, Dopravního inspektorátu (dále jen „Policie ČR“), oznamuje podle § 77 odst. 5 zákona o provozu na pozemních komunikacích a podle § 171 - § 174 zákona č. 500/2004 Sb., správní řád, ve znění pozdějších předpisů (dále jen „správní řád“), návrh opatření obecné povahy (dále jen „OOP“) - návrh místní úpravy provozu na pozemních komunikacích:



**silnice č. III/11434**

v místě: **od konce obce Neveklov po křižovatku se silnicí č. III/11454**

popis místní úpravy provozu:

**Obnova stávajícího vodorovného a svislého dopravního značení; dále nové umístění Z11 a/b Směrový sloupek levý/pravý; Z 11g Směrový sloupek červený kulatý; Z3 Vodící tabule; A2a Dvojitá zatáčka, první vpravo; A2b Dvojitá zatáčka, první vlevo; A6a Zúžená vozovka z obou stran; A14 Zvěř; B 20a Nejvyšší dovolená rychlost; B 20b Konec nejvyšší dovolené rychlosti, budou upraveny značky upravující přednost.**

Projektovou dokumentaci zpracoval Ing. David Friedel, AF-CITYPLAN s.r.o.

Umístění dopravního značení je vyznačeno na situacích na str. č. 3 - 6, přesné parametry dopravního značení ve vztahu ke komunikaci stanovují příslušné technické podmínky.

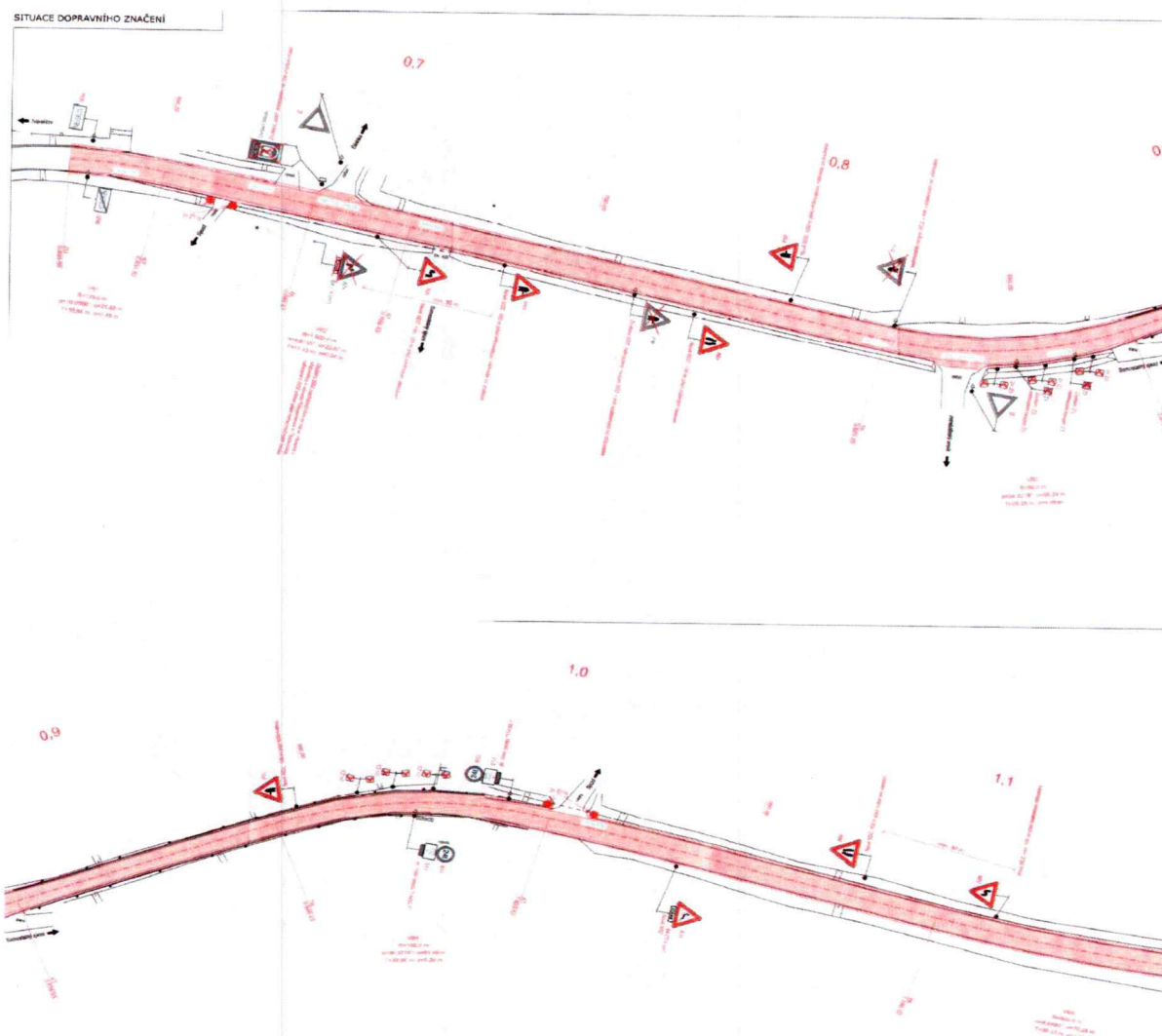
Provedení místní úpravy provozu zajistí: p. Miloslav Pohunek, tel. č. 725 880 215, Krajská správa a údržba silnic Středočeského kraje, příspěvková organizace, IČO 000 66 001, Zborovská č.p. 81/11, 150 00 Praha

**Odpovědná osoba za odbornou realizaci úpravy podle tohoto stanovení:** p. Miloslav Pohunek, tel. č. 725 880 215, Krajská správa a údržba silnic Středočeského kraje, příspěvková organizace, IČO 000 66 001, Zborovská č.p. 81/11, 150 00 Praha

**Podmínky pro provedení místní úpravy provozu:**

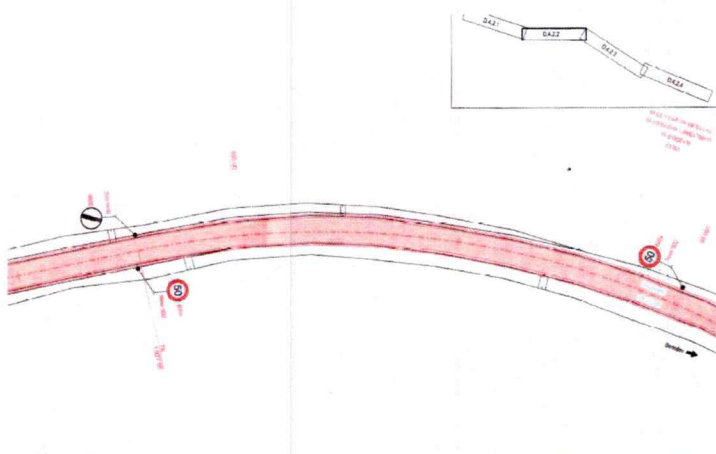
1. Provedení a umístění místní úpravy provozu musí být v souladu s vyhláškou č. 294/2015 Sb., kterou se provádějí pravidla provozu na pozemních komunikacích, ve znění pozdějších předpisů, dále dle příslušných platných technických norem a musí odpovídat TP 65 – Zásady pro dopravní značení na pozemních komunikacích, schválené MD ČR pod č.j. 532/2013-120-STSP/1 ze dne 31.7.2013 s účinností od 1.8.2013.
2. Vodorovné dopravní značení musí odpovídat ČSN EN – 1436 Vodorovné dopravní značení a TP 133 – Zásady pro vodorovné dopravní značení na pozemních komunikacích, schválené MD ČR pod č.j. 538/2013-120-STSP/1 ze dne 31.7.2013 s účinností od 1.8.2013.
3. Z důvodu zajištění bezpečnosti silničního provozu nebo jiného veřejného zájmu si správní orgán vyhrazuje právo stanovit další dopravní značení nebo zařízení, případně stanovení změnit.
4. Během realizace nesmí dojít kohrožení bezpečnosti silničního provozu, v případě nutnosti přechodných dopravních opatření je třeba jejich stanovení správním orgánem.
5. Místní úprava provozu bude provedena bezodkladně po nabytí účinnosti OOP a po realizaci opravy silnice č. III/11434. Fotodokumentaci realizované místní úpravy provozu zašle osoba odpovědná za její provedení správnímu orgánu na e-mail: [epodatelna@benesov-city.cz](mailto:epodatelna@benesov-city.cz).











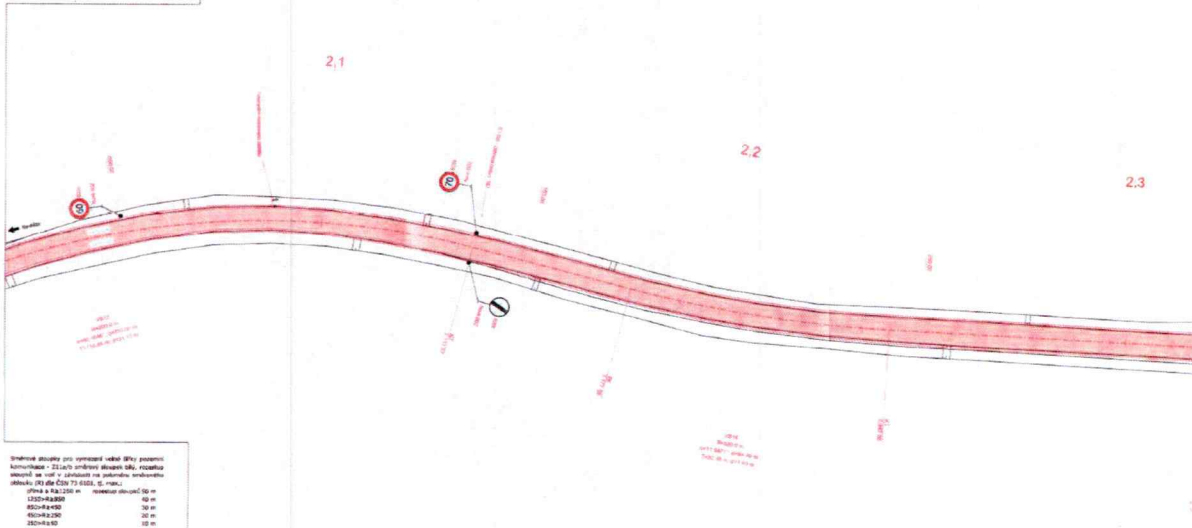
H 1 : 100  
 Šošni umištni SZD tip TP 65, kas. 8.2.1  
 Najmenši vodorovna vzdálenost šošního  
 okraje svíslá značiky od vnějšního okraje  
 zpevnění (asfaltové) části vozovky je  
 0,50 m, největší vzdálenost je 2,00 m.  
 max. 2,0 m  
 min. 0,50 m

[illegible]

62-0000000-2620019

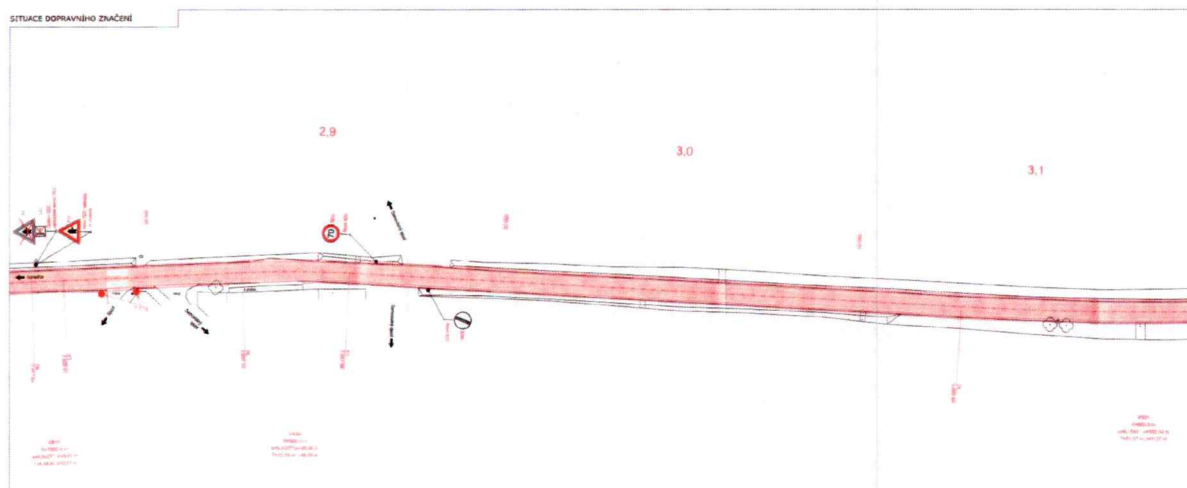
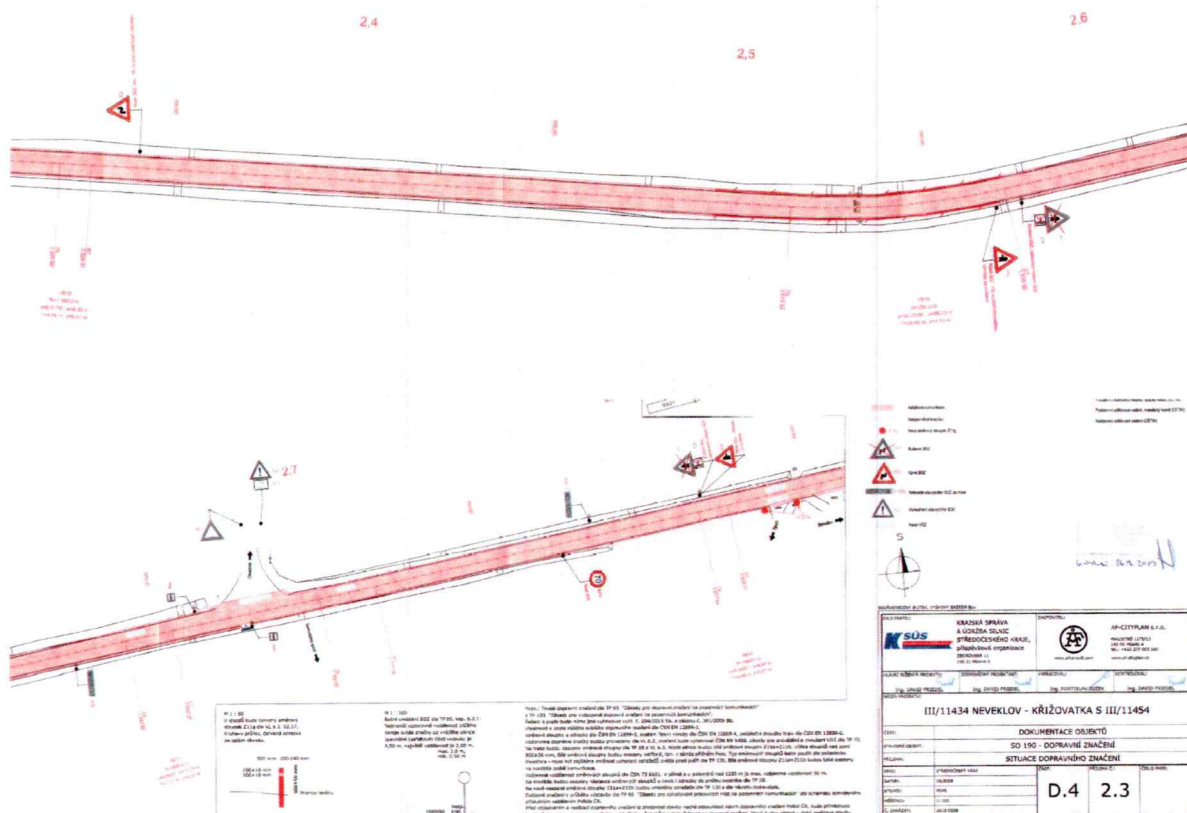
PROJEKTOVATEL: KRAJSKÁ SPRÁVA A ÚŘEDNÍ SLUŽBA STŘEPOVSKÉHO KRAJE, příspěvková organizace Zemědělská 1 150 21 Písek 1		OBJEKTU: AF-CITYPLAN S.r.o. NAKUPNÍ LSTV.3 128 01 PÍSEK 2 fax: +420 277 508 580 www.af-cityplan.cz	
PLÁNEK: ROZVÍŘENÍ PRŮJEKTU	ZOBRAZENÍ: NEKONSTRUKČNÍ	VPRAVY: Ing. KRISTOFIL RŮŽEK	KONTROLA: Ing. DAVID PRŮŠER
NÁZEV PROJEKTU: III/11434 NEVEKLOV - KŘIŽOVATKA S III/11454			
DŮKUMENTACE OBJEKTŮ SO 190 - DOPRAVNÍ ZNAČENÍ SITUACE DOPRAVNÍHO ZNAČENÍ			
LIST:	STŘEDNÍČKOVÝ NÁK:	LIST:	CELKOVÝ:
ČÍSLO:	56/2038		
PRŮJEKT:	POS		
STAVBY:	11 000		
Č. ZNAČENÍ:	2006/0008		

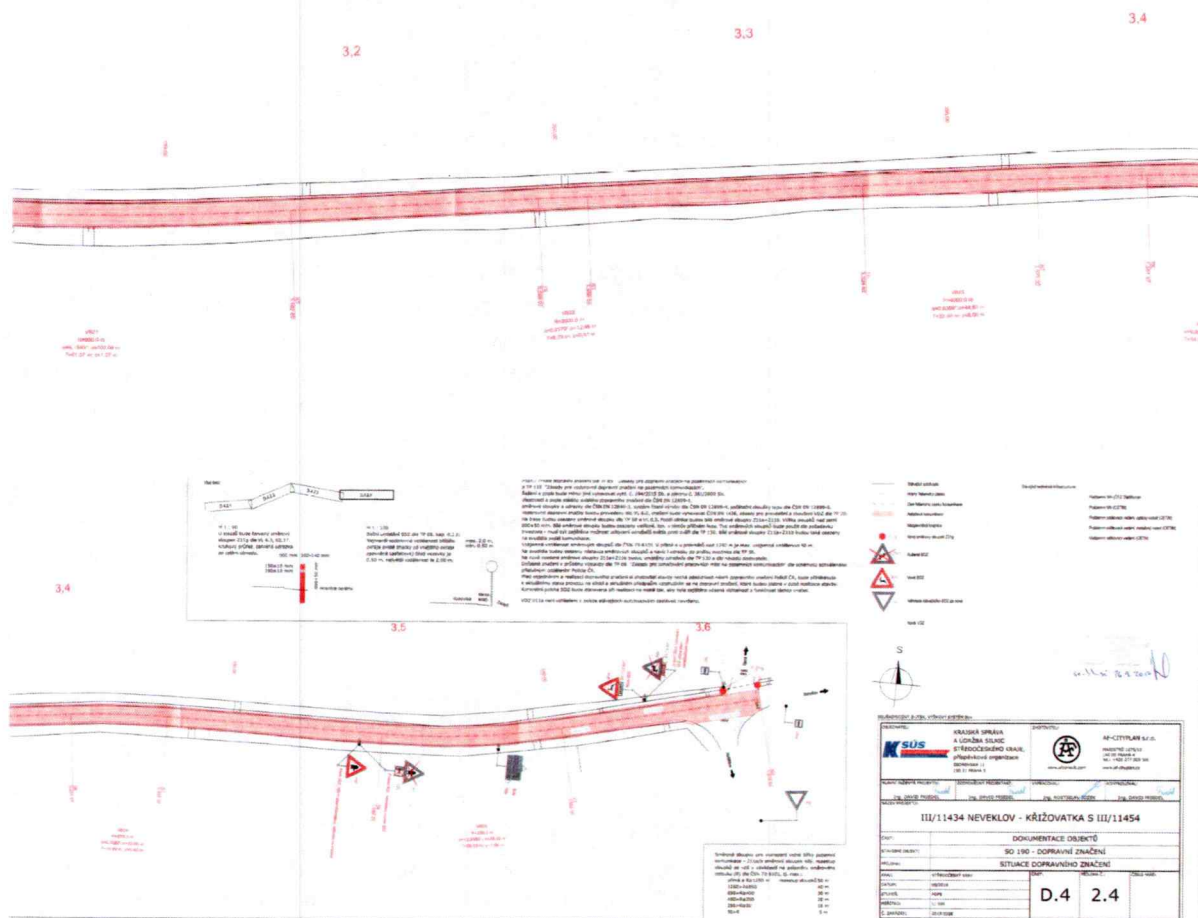
### SITUACE DOPRAVNÍHO ZNAČENÍ



Smluvné stupně při výměrné veličině (R) vykazují procentní kumulace - Zlata/smluvní stupně byly, poznamenání stupňů se vůči vzhledu na poměrně smluvní stupně (R) dle ČSN 73 6024, 5. max.:

Průměr s R=1250 m	počet stupňů 50 m
1250>R=1300	40 m
850>R=900	30 m
650>R=700	20 m
250>R=300	10 m





Správní orgán podle § 172 odst. 1 správního řádu

### vyzývá

dotčené osoby, aby k návrhu OOP podávaly písemné odůvodněné námítky nebo písemné připomínky **ve lhůtě do 30 dnů od zveřejnění** tohoto návrhu na úřední desce správního orgánu.

### Odůvodnění

Dne 05.09.2019 podal navrhovatel návrh stanovení místní úpravy provozu. Důvodem pro stanovení místní úpravy provozu je obnova a úprava dopravního značení po realizaci opravy silnice č. III/11434. Návrh stanovení místní úpravy provozu byl Policií ČR odsouhlasen dne 21.08.2019 a 26.09.2019. Místní úprava provozu se provádí pro zajištění bezpečnosti a plynulosti silničního provozu.

Podle ustanovení § 12 odst. 1 písm. d) zákona č. 13/1997 Sb., o pozemních komunikacích, ve znění pozdějších předpisů se jedná o součásti pozemní komunikace. Provedení místní úpravy provozu

(součástí pozemní komunikace) zajišťuje vlastník předmětné komunikace. Úpravou se ukládají účastníkům silničního provozu povinnosti odchýlné od obecné úpravy provozu na pozemních komunikacích, obsažené v zákoně o provozu na pozemních komunikacích. Správní orgán v souladu s ustanovením § 77 odst. 1 písm. c) zákona o provozu na pozemních komunikacích a v návaznosti na § 171 - § 174 správního řádu oznamuje formou OOP návrh na stanovení místní úpravy provozu na pozemních komunikacích. Návrh OOP správní orgán zveřejňuje na úředních deskách obecních úřadů v obcích dle § 77 odst. 5 zákona o provozu na pozemních komunikacích. Podle § 172 odst. 1 správního řádu musí být návrh OOP zveřejněn nejméně po dobu 15 dnů.

#### Poučení

Dle § 172 odst. 5 správního řádu mohou podat proti návrhu OOP písemné odůvodněné námitky ke správnímu orgánu do 30 dnů od zveřejnění tohoto návrhu na úřední desce správního orgánu vlastníci nemovitostí, jejichž práva, povinnosti nebo zájmy související s výkonem vlastnického práva mohou být OOP přímo dotčeny. Návrh je zveřejněn patnáctým dnem po dni vyvěšení na úřední desce MěÚ Benešov. V této lhůtě může dále podat písemné připomínky dle § 172 odst. 4 správního řádu, kdokoli, jehož práva, povinnosti nebo zájmy mohou být OOP přímo dotčeny. K později uplatněným námitkám, příp. připomínkám nebude přihlédnuto. Zmeškání úkonu nelze prominout.

S návrhem OOP se lze seznámit na MěÚ Benešov, Odboru výstavby a územního plánování, oddělení silniční správní úřad, Masarykovo nám. 100, 3. patro, číslo dveří 320 (budova „A“ - Radnice), v Benešově (pondělí a středa, 8.00–17.00 hod.; úterý, čtvrtek 8.00–14.00 hod., po předchozí telefonické domluvě).

Otisk úředního razítka

Ing. Beatrix Jiráňová v. r.  
odborný referent

Toto oznámení **musí být** na úřední desce **vyvěšeno** nejméně po dobu **30 dnů**.

Vývěsní lhůta začíná den následující po dni vyvěšení. Sejmutí vyhlášky je možno následující pracovní den po posledním dni vývěsní lhůty. Písemnost se zveřejňuje též způsobem umožňujícím dálkový přístup.

#### Obdrží

zmocněnec navrhovatele a vlastníka pozemní komunikace (dodejky)  
AF-CITYPLAN s.r.o., IDDS: wxnvyhk

dotčené orgány  
Krajské ředitelství policie Středočeského kraje, Územní odbor Benešov, Dopravní inspektorát,  
IDDS: 2dtai5u

ostatní - formou veřejné vyhlášky ( § 172 odst. 1 správního řádu )

#### K vyvěšení na úřední desku

Městský úřad Benešov, Masarykovo náměstí č.p. 100, 256 01 Benešov  
Městský úřad Neveklov, IDDS: mssbcgw

Městský úřad Neveklov se žádá o vyvěšení tohoto oznámení na veřejné úřední desce po dobu 30 dnů.





Datová schránka: wxnvyhk, AF-CITYPLAN s.r.o.

Uživatel: Adéla Dianová

## Přijatá zpráva - Detail zprávy

**Předmět:** návrh OOP - místní úprava provozu: III/11434 Neveklov - křižovatka s III/11454

**ID zprávy:** 719508842

**Typ zprávy:** Přijatá datová zpráva

**Stav zprávy:** Doručená

**Datum a čas:** 21. 10. 2019 v 13:29:00

**Odesílatel:** Město Benešov, Masarykovo náměstí 100, 25601 Benešov, CZ

**ID schránky:** cb4bwan

**Typ schránky:** Orgán veřejné moci

**Odesílající osoba:** Oprávněná osoba

**Zmocnění:** Nežadáno

**Naše čís. jednací:** MUBN/160914/2019/VÝST

**Naše spisová zn.:** VÝST/32190/2019/TIC

**Vaše čís. jednací:** Nežadáno

**Vaše spisová zn.:** Nežadáno

**K rukám:** Nežadáno

**Do vlastních rukou:** Ne

**Zakázáno doručení fikcí:** Ne

### Přílohy:

2019-121827.pdf (1,2 MB)

### Události zprávy:

21. 10. 2019 v 13:27:07 EV0: Datová zpráva byla podána.
21. 10. 2019 v 13:27:07 EV5: Datová zpráva byla dodána do datové schránky příjemce. Je-li příjemcem datové zprávy orgán veřejné moci vystupující v postavení orgánu veřejné moci, byla datová zpráva tímto okamžikem doručena.
21. 10. 2019 v 13:29:00 EV12: Přihlásila se pověřená osoba s právem přístupu ke zprávě ve smyslu § 8, odst. 6 zákona č. 300/2008 Sb., v platném znění. Datová zpráva je nyní doručena. Případné dřívější datum doručení fikcí nebo doručení dodáním do schránky orgánu veřejné moci není dotčeno.

**AF-CITYPLAN s.r.o.**

Praha

došlo dne: 21 -10- 2019

č.j.:

přiděleno:

3190/PP2847  
HMI ZPILOVÁ

