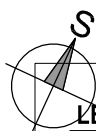
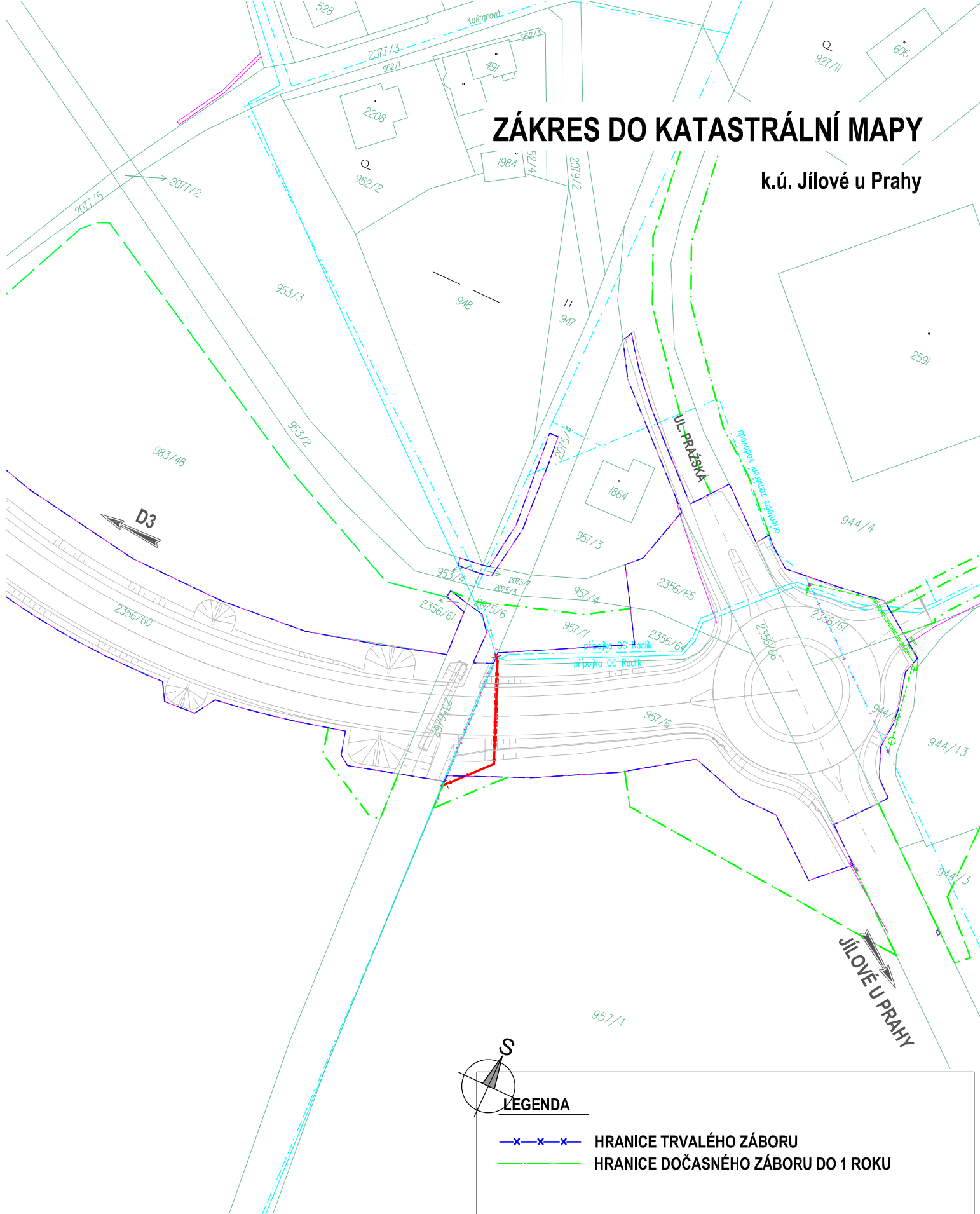


ZÁKRES DO KATASTRÁLNÍ MAPY


k.ú. Jílové u Prahy



LEGENDA

- x—x—x— HRANICE TRVALÉHO ZÁBORU
- - - - - HRANICE DOČASNÉHO ZÁBORU DO 1 ROKU

Souřadnicový systém S-JTSK, Výškový systém Bpv

<p>Zhotovitel:</p> 	<p>SO 331 - Přeložka tlakové kanalizace v km 0,050</p> <p>Příloha:</p> <p>ZÁKRES DO KATASTRÁLNÍ MAPY</p>		<p>Datum: 11/2019</p> <p>Měřítko: 1:1000</p> <p>Č. příl.: 6</p>
--	---	--	--