

Výškový systém: Bpv**Souřadnicový systém: S-JTSK**

Číslo změny:	Obsah změny:	Datum změny:
01	-	-
02	-	-
03	-	-

Objednatel:

Středočeský kraj, Krajský úřad
Zborovská 11
150 21 Praha 5

Zhotovitel geodetické části:

M. Částka, s.r.o.
Mrkvičkova 1091/2
163 00 Praha 6 - Řepy
www.miloscastka.cz

Vypracoval:

Jan Bubník

ÚOZI:

Ing. Ondřej Randák

Hlavní projektant:**SAGASTA**

SAGASTA, s.r.o.
Novodvorská 1010/14
142 00 Praha 4
www.sagasta.cz

Hlavní projektant stavby:**ÚOZI:****Středisko:**

PRAHA, NOVODVORSKÁ 1010/14, PRAHA 4, e-mail: info@sagasta.cz, tel.+420 261 344 100

Vedoucí střediska:

Ing. Vít Hoznour

Odpovědný projektant:**Vypracoval:**

Jan Bubník

Kontroloval:

Ing. Ondřej Randák

Název akce:**Most ev. č. 00312-2, rekonstrukce****Číslo smlouvy:****Projektový stupeň:****DÚR****Část:****ZÁBOROVÝ ELABORÁT****Datum:****07. 08. 2020****Číslo části:****Název přílohy:****TECHNICKÁ ZPRÁVA****Měřítko:**

-

Počet formátů:**Číslo přílohy:****1.**



Obsah

1. Základní identifikační údaje.....	3
1.1. Údaje o stavbě.....	3
1.2. Údaje o stavebníkovi	4
1.3. Údaje o zpracovateli dokumentace.....	4
Zpracovatelé jednotlivých částí:	4
2. Použité normy, vyhlášky, zákony.....	4
3. Postup prací.....	5
3.1. Výchozí podklady.....	5
3.2. Grafická část	5
3.3. Tabulková část.....	5
3.4. Použitý software	5
4. Předávaná dokumentace.....	5
4.1. Tištěná část.....	5
4.2. Digitální část	6



1. Základní identifikační údaje

1.1. Údaje o stavbě

Stavba:	Most ev. č. 00312-2, rekonstrukce
Začátek stavby:	km 0,0000
Konec stavby:	km 0,0439
Stupeň dokumentace:	DÚR
Předmět dokumentace:	Záborový elaborát
Místo stavby (obec):	Říčany
Obec s rozšířenou působností:	Říčany
Pověřený obecní úřad:	Říčany
Kraj:	Středočeský
Okres:	Praha - východ
Katastrální území:	677647 Kuří u Říčan
Obec:	538728 Říčany



1.2. Údaje o stavebníkovi

Investor a objednatel: Středočeský kraj Krajský úřad
Zborovská 11
150 21 Praha 5
IČ: 708 910 95
DIČ: CZ 708 910 95

1.3. Údaje o zpracovateli dokumentace

Dodavatel dokumentace: SAGASTA, s.r.o.
Novodvorská 1010/14
142 00 Praha 4
IČ: 04 59 85 55
DIČ: 04 59 85 55

Hlavní inženýr projektu:

Zpracovatelé jednotlivých částí:

Záborový elaborát: M. Částka, s.r.o.
Mrkvičkova 1091/2
163 00 Praha 6 – Řepy

ÚOZI: Ing. Ondřej Randák

2. Použité normy, vyhlášky, zákony

- Zákon č. 200/1994 Sb. v platném znění, o zeměměřictví
- Vyhláška č. 31/1995 Sb., kterou se provádí zákon č. 200/1994 Sb.
- Nařízení vlády č. 430/2006 Sb. v platném znění, nařízení vlády o stanovení geodetických referenčních systémů a státních mapových děl závazných na území státu a zásadách jejich používání
- Zákon č. 256/2013 Sb. v platném znění, o katastru nemovitostí
- Vyhláška č. 357/2013 Sb., kterou se provádí zákon č. 256/2013 Sb.
- Vyhláška č. 358/2013 Sb., o poskytování údajů z katastru nemovitostí
- Zákon č. 183/2006 Sb. v platném znění, o územním plánování a stavebním řádu
- C3 – Předpis pro tvorbu digitálního záborového elaborátu pro Ředitelství silnic a dálnic ČR



3. Postup prací

3.1. Výchozí podklady

Výchozím podkladem pro vypracování záborového elaborátu byla digitální katastrální mapa. Všechny parcely KN jsou zapsány na listu vlastnictví (LV), a proto nebylo nutné identifikovat stav parcel ve zjednodušené evidenci (ZE) bývalého Pozemkového katastru (PK).

3.2. Grafická část

Do digitálního obrazu katastrální mapy (DKM) v systému S-JTSK byl vynesena rozsah všech stavebních objektů (SO) ve zjednodušeném zákresu. Výměry záborů dotčených parcel byly učeny přímým měřením v grafickém prostředí Microstation V8i.

3.3. Tabulková část

Tabulková část byla vyhotovena dle vzorových příloh podle předpisu „C3 – Předpis pro tvorbu digitálního záborového elaborátu pro Ředitelství silnic a dálnic ČR“. Aktuálnost dat je k datu 5/2020.

3.4. Použitý software

Microsoft Office (Excel, Word), Bentley Microstation V8i.










4. Předávaná dokumentace

4.1. Tištěná část

- 1) Technická zpráva
- 2) Tabulková část
 - majetkoprávní část
 - ZPF
 - PUPFL
- 3) Výkresová část
 - majetkoprávní část
 - ZPF
 - PUPFL



4.2. Digitální část

- ▼  ZE Most ev.č.00312-2 Kuří u Říčan
 - ▼  a) Digitální - otevřená část
 - >  01_majetkoprávní
 - >  02_ZPF
 - >  03_PUPFL
 - ▼  b) Tisková - uzavřená část
 -  a) Technická zpráva
 -  b) Tabulková část
 -  c) Výkresová část

Vyhotovila firma M.Částka, s.r.o.

V Praze dne 07. 08. 2020

Technickou zprávu sestavil: *Jan Bubník*

Technickou zprávu ověřil ÚOZI: Ing. Ondřej Randák

Číslo položky ověření: