


Název akce :

III/2766 PODHRADÍ, ZÁRUBNÍ ZEĎ

G

SOUVISEJÍCÍ DOKUMENTACE

	Vypracoval	E.KADAVÁ	zak. číslo	14-10-065
	Zodp. projektant	E.KADAVÁ	datum	11/2014
	Techn. kontrola	ING.T.HUMPAL	stupeň	DSP, PDPS
	Investor	KSÚS STŘEDOČESKÉHO KRAJE	měřítko	
Adresa : V Horkách 101/1 460 07 Liberec 9 tel.: 485 152 533		Příloha : ZÁBOROVÝ ELABORÁT		č. přílohy: G.1
				paré:

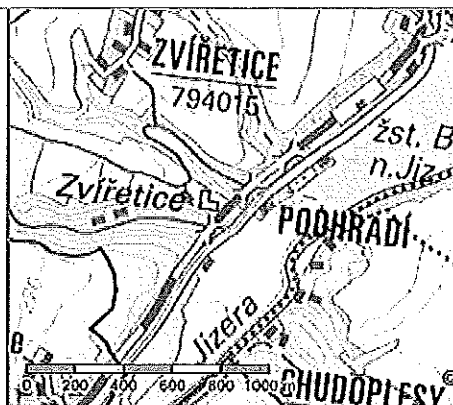
Kraj: Středočeský
Obec: Bakov nad Jizerou(535427)
Katastrální území: Zvířetice (794015)

Akce: III/2766 Podhradí, zárubní zeď
Měřítko: 1:200
Zakázkové číslo: 14-10-065

VÝPIS ZE SOUBORU PARCEL										ZABOR POZEMKU				Stavební objekt	Poznámka		
Pol. č.	Parcelní číslo dle KN	Výměra m2	Druh pozemku	Způsob využití pozemku	ZPF/LPF	Chráněné území	Parcelní číslo dle PK	Výměra m2	LV	Vlastník	Kód BPEJ	Trvalý				Dočasný	
												m2	nad 1 rok			do 1 roku	m2
1	469/9	1 95 95	14	silnice	x				187	Středočeský kraj, Zborovská 81/11, Praha 5 KSÚS Středočeského kraje				7 82			
2	510/8	2 43 31	14	dráha	x				185	Česká republika Správa železniční dopravní cesty, s.o., Dlážděná 1003/7, Praha 1		2 34		4 32			
CELKEM												2 34	12 14				
z toho ZPF celkem																	
- orná půda																	
- chmelnice																	
- vlnice																	
- zahrada																	
- ovocný sad																	
- trvalý travní porost																	
z toho LPF celkem																	
z toho vodní plochy																	
z toho zastavěné plochy																	
z toho ostatní plochy												2 34	12 14				

Informace o pozemku

Parcelní číslo:	<u>469/9</u>
Obec:	<u>Bakov nad Jizerou [535427]</u>
Katastrální území:	<u>Zvířetice [794015]</u>
Číslo LV:	<u>187</u>
Výměra [m ²]:	19595
Typ parcely:	Parcela katastru nemovitostí
Mapový list:	KMD
Určení výměry:	Graficky nebo v digitalizované mapě
Způsob využití:	silnice
Druh pozemku:	ostatní plocha



Vlastníci, jiní oprávnění

Vlastnické právo	Podíl
Středočeský kraj, Zborovská 81/11, Smíchov, 15000 Praha 5	
Hospodaření se svěřeným majetkem kraje	Podíl
Krajská správa a údržba silnic Středočeského kraje, příspěvková organizace, Zborovská 81/11, Smíchov, 15021 Praha	

Způsob ochrany nemovitosti

Nejsou evidovány žádné způsoby ochrany.

Seznam BPEJ

Parcela nemá evidované BPEJ.

Omezení vlastnického práva

Nejsou evidována žádná omezení.

Jiné zápisy

Typ
Změna výměr obnovou operátu

Nemovitost je v územním obvodu, kde státní správu katastru nemovitostí ČR vykonává Katastrální úřad pro Středočeský kraj, Katastrální pracoviště Mladá Boleslav

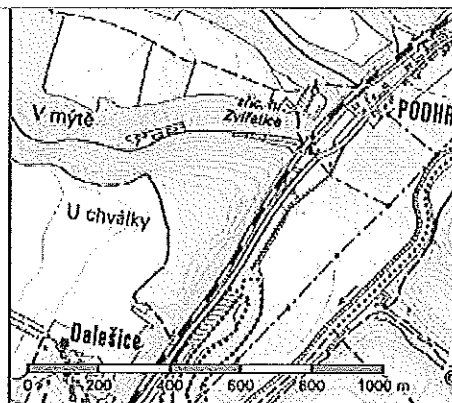
Zobrazené údaje mají informativní charakter. Platnost k 05.11.2014 11:12:37.

© 2004 - 2014 Český úřad zeměměřický a katastrální, Pod sídlištěm 1800/9, Kobylisy, 18211 Praha 8, cuzk@cuzk.cz
Podání určená katastrálním úřadům a pracovištím zasílejte přímo na jejich e-mail adresu.

Verze aplikace: 5.1.0 build 1

Informace o pozemku

Parcelní číslo:	<u>510/8</u>
Obec:	<u>Bakov nad Jizerou [535427]</u>
Katastrální území:	<u>Zvířetice [794015]</u>
Číslo LV:	<u>185</u>
Výměra [m ²]:	24331
Typ parcely:	Parcela katastru nemovitostí
Mapový list:	KMD
Určení výměry:	Graficky nebo v digitalizované mapě
Způsob využití:	dráha
Druh pozemku:	ostatní plocha



Vlastníci, jiní oprávnění

Vlastnické právo	Podíl
Česká republika,	
Právo hospodařit s majetkem státu	Podíl
Správa železniční dopravní cesty, státní organizace, Dílčeděná 1003/7, Nové Město, 11000 Praha 1	

Způsob ochrany nemovitosti

Nejsou evidovány žádné způsoby ochrany.

Seznam BPEJ

Parcela nemá evidované BPEJ.

Omezení vlastnického práva

Nejsou evidována žádná omezení.

Jiné zápisy

Typ
Změna výměr obnovou operátu

Nemovitost je v územním obvodu, kde státní správu katastru nemovitostí ČR vykonává Katastrální úřad pro Středočeský kraj, Katastrální pracoviště Mladá Boleslav.

Zobrazené údaje mají informativní charakter. Platnost k 05.11.2014 11:12:37.

© 2004 – 2014 Český úřad zeměměřický a katastrální, Pod sídlištěm 1800/9, Kobyličky, 18211 Praha 8, cuzk@cuzk.cz
Podání určená katastrálními úřady a pracovišti zasílejte přímo na jejich e-mail adresu.

Verze aplikace: 5.1.0 build 1