3.2 PODÉLNÉ PROFILY - 2. ČÁST M 1:1000/100

SO 111 - Chodníky - nové

KATASTRÁLNÍ ÚZEMÍ	NOVÁ VES U NELAHOZEVSI
OKRES:	MĚLNÍK
KRAJ:	STŘEDOČESKÝ

PODÉLNÝ PROFIL - CHODNÍK "8" VPRAVO

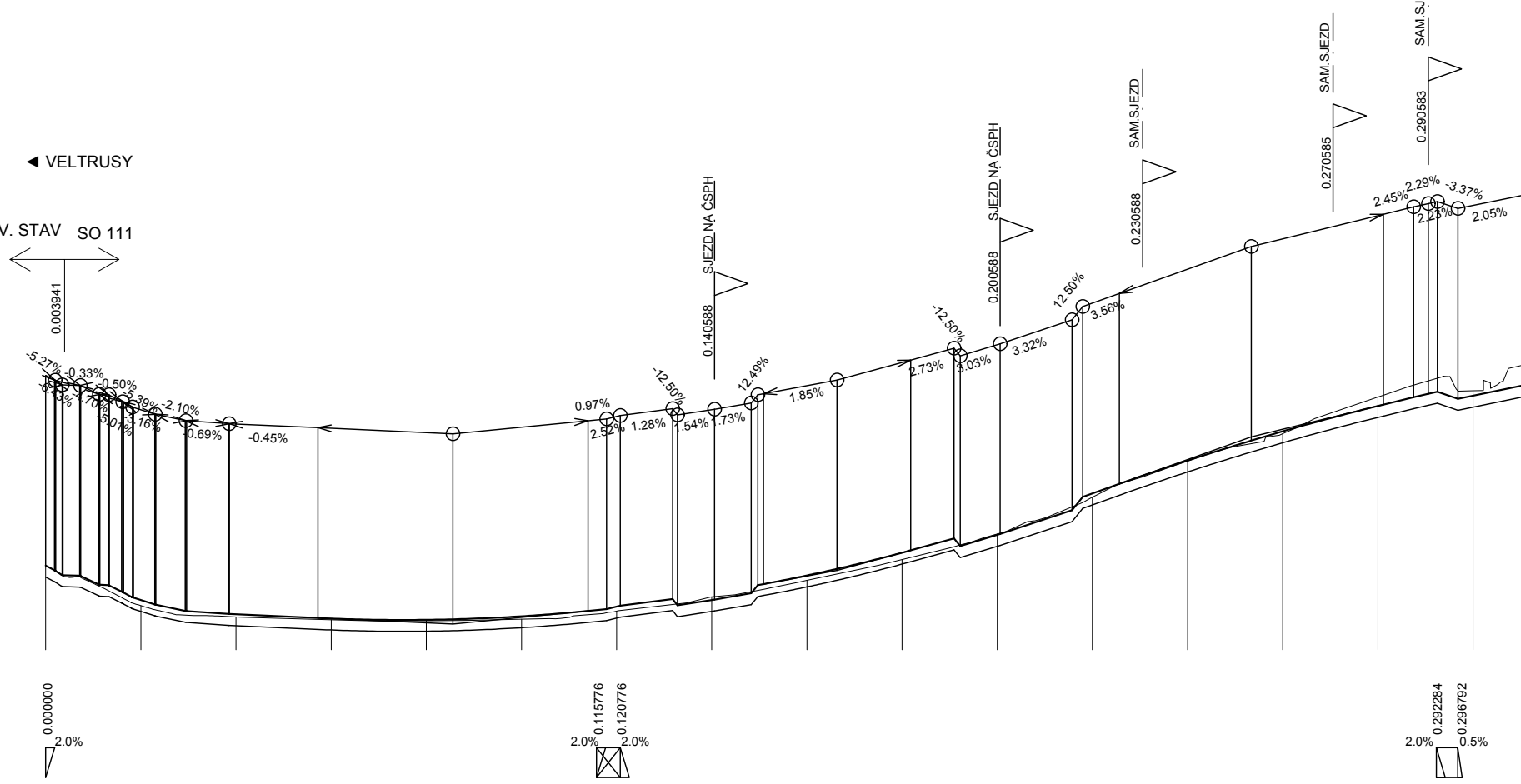
◄ VELTRUSY
NAPOJENÍ NA STÁV. STAV
SO 111
0.003941
SKLONOVÉ POMĚRY:
SJEZD NA ČSPH
0.140588
SJEZD NA ČSPH
0.200588
SAM.SJEZD
0.230588
SAM.SJEZD
0.270585
SAM.SJEZD
0.290583
-5.27%
-0.33%
-0.50%
-2.10%
-0.69%
-0.45%
0.97%
2.52%
1.28%
-12.50%
1.54%
1.73%
12.49%
1.85%
2.73%
-12.50%
3.03%
3.32%
12.50%
3.56%
2.45%
2.29%
-3.37%
2.23%
2.05%
PŘÍČNÉ KLOPENÍ:
0.000000
2.0%
0.115776
0.120776
2.0%
2.0%
0.292284
0.296792
2.0%
0.5%

KÓTY NIVELETY:	178.97	178.25	177.95	177.86	177.83	177.91	178.11	178.25	178.76	179.24	179.62	180.49	181.18	181.79	182.33	182.54
KÓTY TERÉNU:	178.97	178.13	177.89	177.83	177.81	177.84	178.01	178.31	178.66	179.10	179.64	180.41	181.17	181.74	182.51	182.64
SROVNÁVACÍ ROVINA:	170.0															
STANIČENÍ:	0.0	20.00	40.00	60.00	80.00	0.1	20.00	40.00	60.00	80.00	0.2	20.00	40.00	60.00	80.00	0.3

ZÚ 0.000000 (SO 111_8)
= 1.186731 (SO 101)

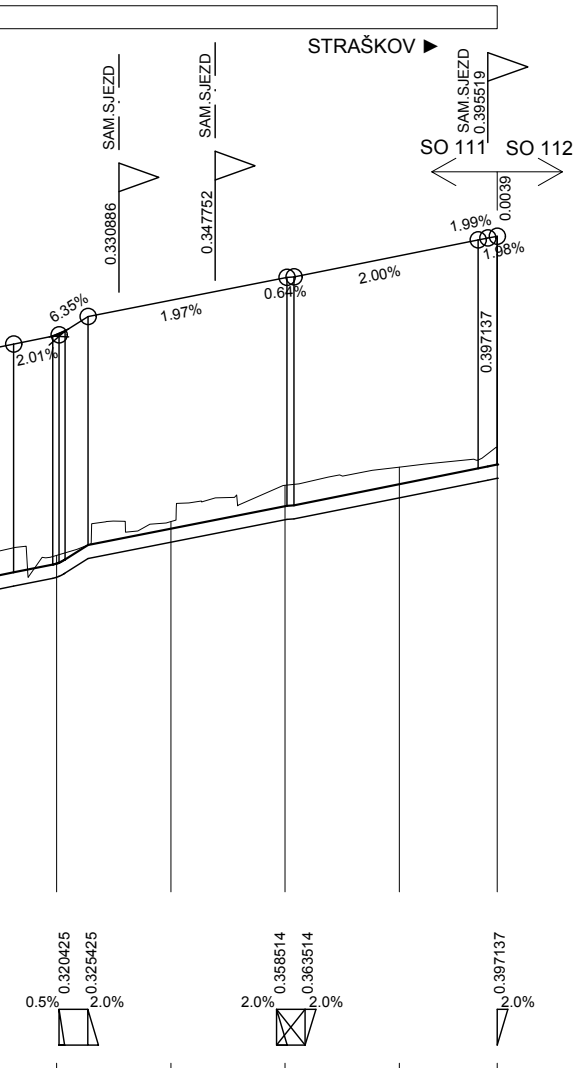
STRAŠKOV ►
SAM.SJEZD
0.330886
SAM.SJEZD
0.347752
SAM.SJEZD
0.395519
SO 111
SO 112
0.0039
1.99%
1.98%
2.01%
6.35%
1.97%
0.64%
2.00%
0.397137
0.5%
0.320425
0.325425
2.0%
2.0%
0.358514
0.363514
2.0%
0.397137
2.0%

182.95	183.57	183.96	184.34	184.69
183.10	183.69	184.32	184.64	184.99
20.00	40.00	60.00	80.00	KÚ 0.397137 (SO 111_8) = 1.556252 (SO 101)

PODÉLNÝ PROFIL - CHODNÍK "10" VPRAVO

KATASTRÁLNÍ ÚZEMÍ NOVÁ VES U NELAHOZEVSI
OKRES: MĚLNÍK
KRAJ: STŘEDOČESKÝ

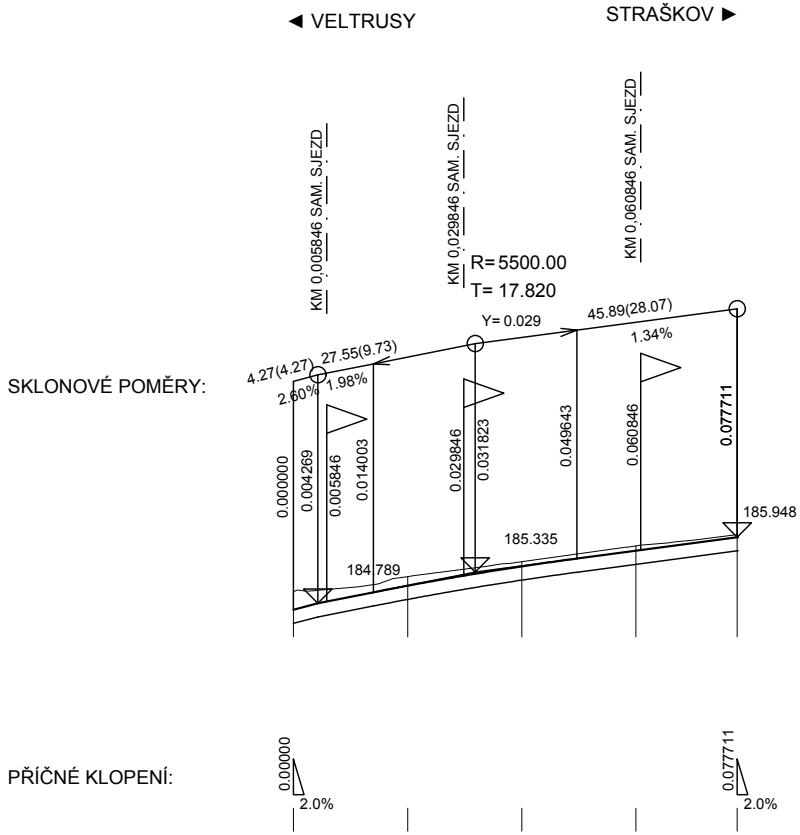
◄ VELTRUSY
STRAŠKOV ►
KM 0,005846 SAM. SJEZD
KM 0,029846 SAM. SJEZD
KM 0,060846 SAM. SJEZD
R= 5500.00
T= 17.820
Y= 0.029
SKLONOVÉ POMĚRY:
4.27(4.27)
27.55(9.73)
45.89(28.07)
2.60%
1.98%
1.34%
0.000000
0.004269
0.005846
0.014003
0.029846
0.031823
0.049643
0.060846
0.077711
185.948
185.335
184.789
PŘÍČNÉ KLOPENÍ:
0.00000
2.0%
0.077711
2.0%

KÓTY NIVELETY:	184.68	185.10	185.44	185.71	
KÓTY TERÉNU:	184.99	185.26	185.52	185.80	185.99
SROVNÁVACÍ ROVINA:	177.0				
STANIČENÍ:	0.0 ZÚ 0.000000 (SO 111_10) = 1.556242 (SO 101)	20.00	40.00	60.00	77.71 KÚ 0.077711 (SO 111_10) = 1.633865 (SO 101)

KATASTRÁLNÍ ÚZEMÍ
OKRES: MĚLNÍK
KRAJ: STŘEDOČESKÝ

PODÉLNÝ PROFIL - CHODNÍK "9" VPRAVO

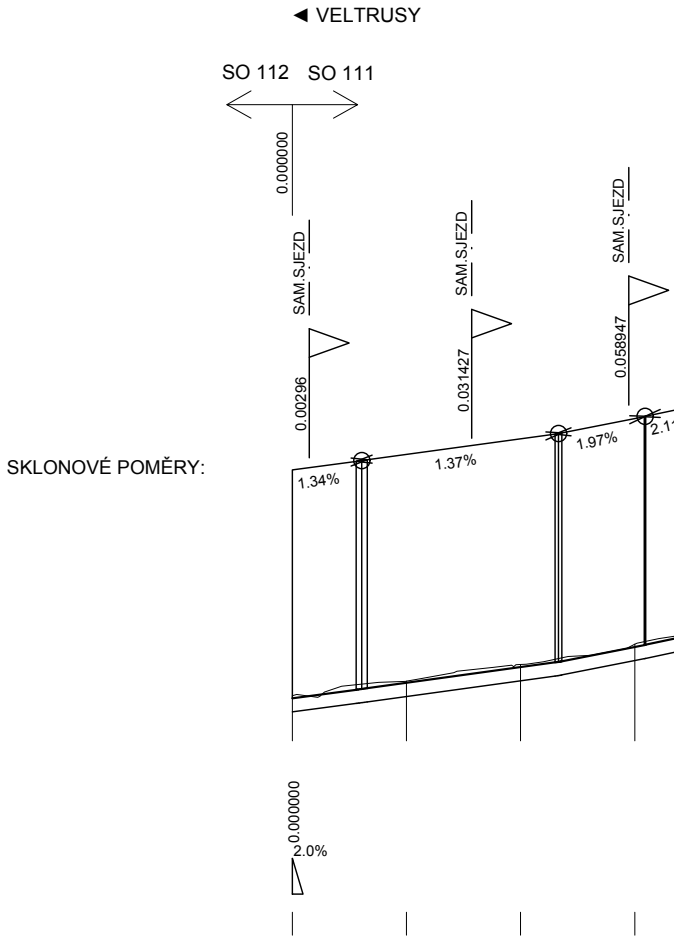
◄ VELTRUSY
SO 112
SO 111
0.000000
SAM.SJEZD
0.00296
SAM.SJEZD
0.031427
SAM.SJEZD
0.058947
SKLONOVÉ POMĚRY:
1.34%
1.37%
1.97%
0.000000
2.0%

KÓTY NIVELETY:	185.95	186.22	186.49	186.85
KÓTY TERÉNU:	185.99	186.25	186.54	186.89
SROVNÁVACÍ ROVINA:	178.0			
STANIČENÍ:	0.0 ZÚ 0.000000 (SO 111_9) = 1.633866 (SO 101)	20.00	40.00	60.00

NOVÁ VES U NELAHOZEVSI

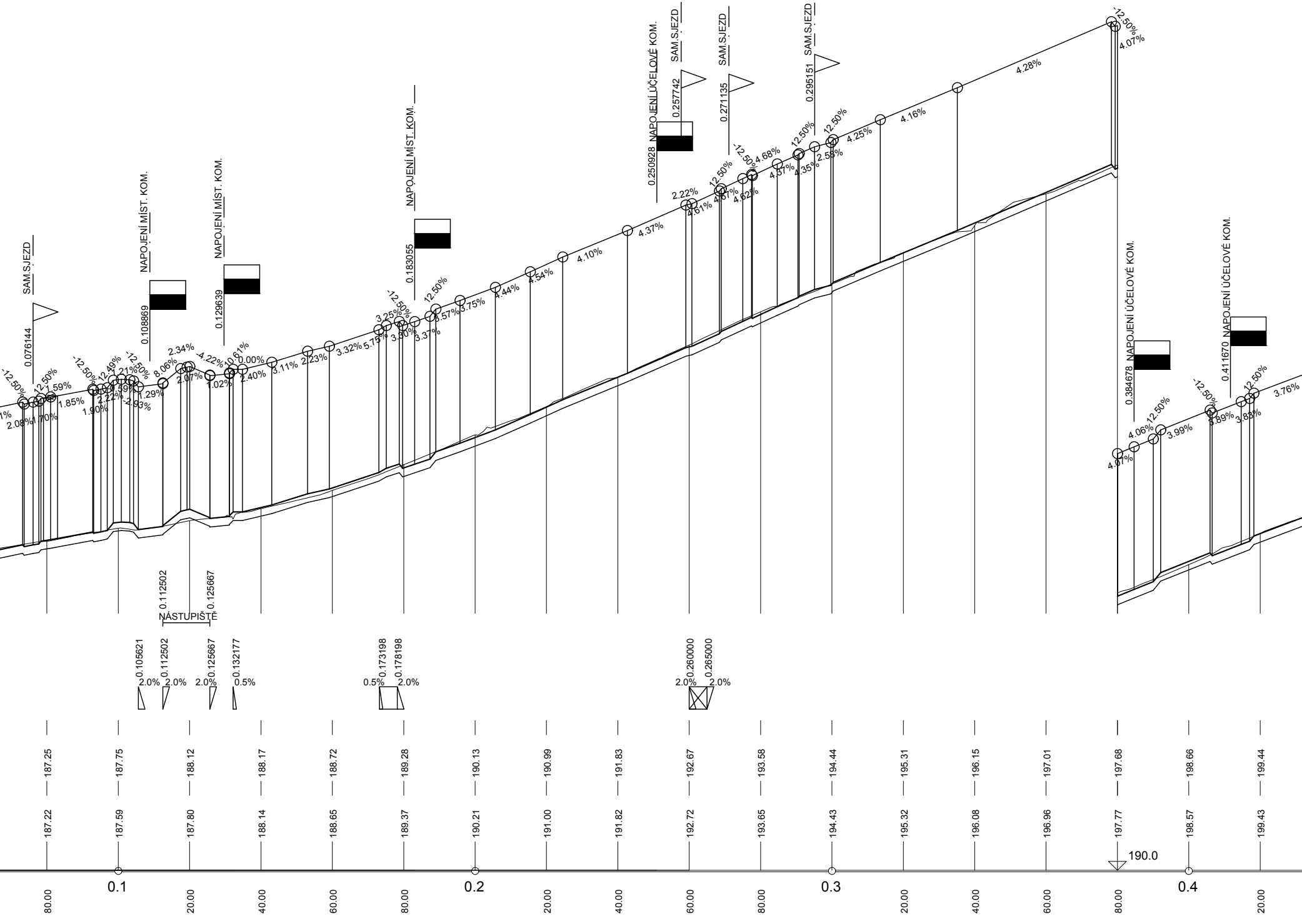
SAM.SJEZD
0.076144
NAPOJENÍ MÍST. KOM.
0.108869
NAPOJENÍ MÍST. KOM.
0.129639
NAPOJENÍ MÍST. KOM.
0.183055
NAPOJENÍ ÚČELOVÉ KOM.
0.250928
SAM.SJEZD
0.257742
SAM.SJEZD
0.271135
SAM.SJEZD
0.295151
NAPOJENÍ ÚČELOVÉ KOM.
0.384678
NAPOJENÍ ÚČELOVÉ KOM.
0.411670
-12.50%
12.50%
1.59%
2.08%
1.70%
1.85%
-12.50%
12.49%
1.21%
-12.50%
1.90%
2.22%
1.59%
2.93%
1.29%
8.06%
2.34%
2.07%
-4.22%
1.02%
10.61%
0.00%
2.40%
3.11%
2.23%
3.32%
5.75%
3.25%
-12.50%
3.30%
3.37%
12.50%
3.57%
3.75%
4.44%
4.54%
4.10%
4.37%
2.22%
4.61%
12.50%
4.67%
-12.50%
4.62%
4.68%
4.87%
12.50%
4.35%
2.58%
12.50%
4.25%
4.16%
4.28%
-12.50%
4.07%
4.07%
4.06%
12.50%
3.99%
-12.50%
3.89%
3.88%
12.50%
3.76%
0.112502
0.125667
NÁSTUPIŠTĚ
0.105621
2.0%
0.112502
2.0%
0.125667
2.0%
0.132177
0.5%
0.173198
0.5%
0.178198
2.0%
0.260000
2.0%
0.265000
2.0%
187.25
187.75
188.12
188.17
188.72
189.28
190.13
190.99
191.83
192.67
193.58
194.44
195.31
196.15
197.01
197.68
198.66
199.44
187.22
187.59
187.80
188.14
188.65
189.37
190.21
191.00
191.82
192.72
193.65
194.43
195.32
196.08
196.96
197.77
198.57
199.43
190.0
80.00
0.1
20.00
40.00
60.00
80.00
0.2
20.00
40.00
60.00
80.00
0.3
20.00
40.00
60.00
80.00
0.4
20.00

Pozn.: Rampové části chodníku mají maximální sklon 12,5 %
Podélné profily chodníků ostatních úseků se odvíjejí od nivelety hlavní trasy SO 101.

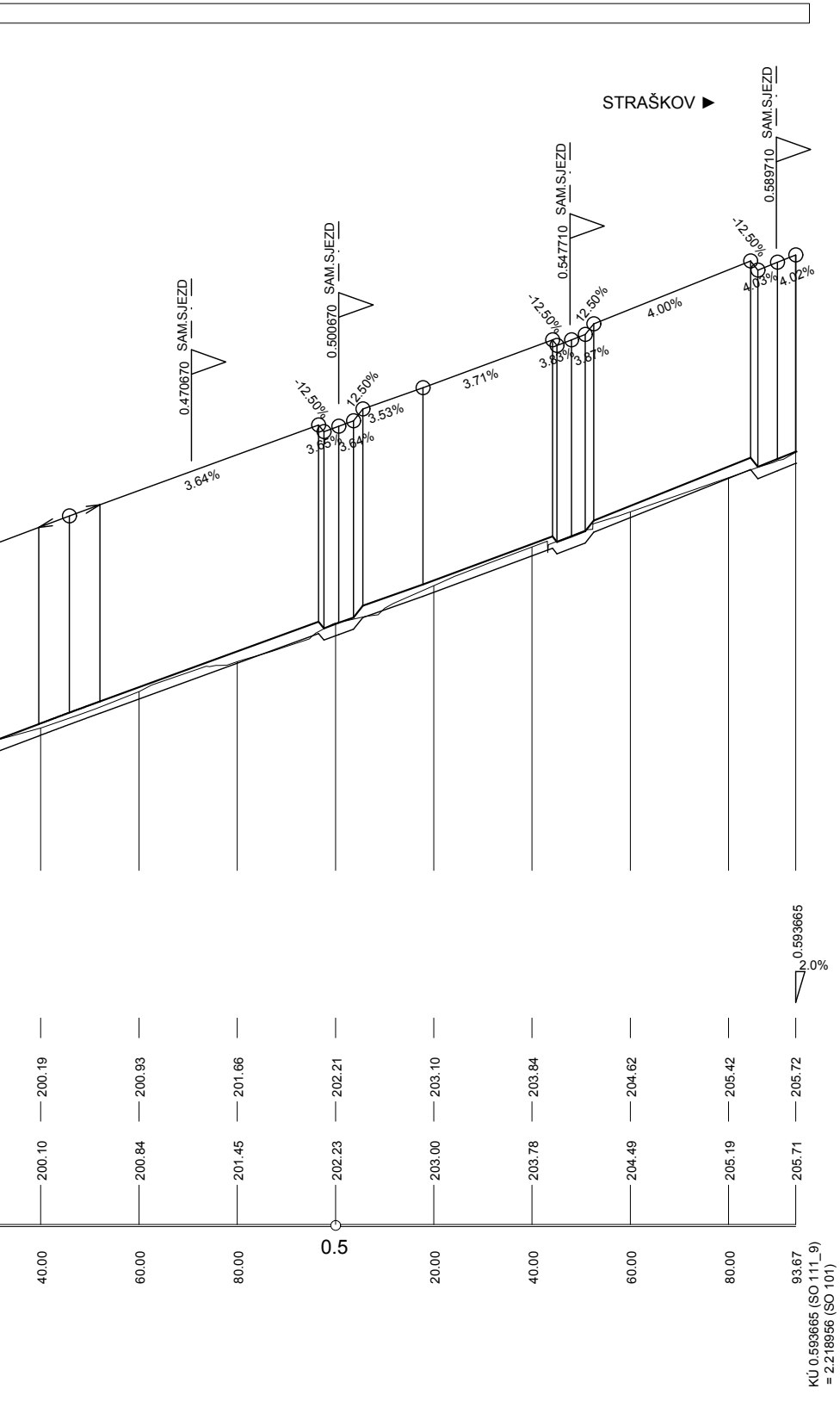

STRAŠKOV ►
0.470670 SAM.SJEZD
0.500670 SAM.SJEZD
0.547710 SAM.SJEZD
0.589710 SAM.SJEZD
3.64%
-12.50%
12.50%
3.65%
3.64%
3.53%
3.71%
3.83%
3.87%
4.00%
4.03%
4.02%
0.593665
2.0%
200.19
200.93
201.66
202.21
203.10
203.84
204.62
205.42
205.72
200.10
200.84
201.45
202.23
203.00
203.78
204.49
205.19
205.71
40.00
60.00
80.00
0.5
20.00
40.00
60.00
80.00
93.67
KÚ 0.593665 (SO 111_9)
= 2.218956 (SO 101)

ČÁST C

SO 111

Souřadnicový systém S–JTSK, Výškový systém Bpv

STŘEDOČESKÝ KRAJ

Objednatel 1:
Středočeský kraj
Zborovská 11, 150 21 Praha 5

Zakázku zajišťuje:
KSÚS Středočeského kraje p.o.
Zborovská 11, 150 21 Praha 5

OBEC NOVÁ VES

Objednatel 2:
Obec Nová Ves
Nová Ves č.p. 154
277 52 Nová Ves

Zhotovitel PD: PRAGOPROJEKT, a.s., K Ryšánce 1668/16, 147 54 Praha 4, IČ: 45272387, www.pragoprojekt.cz, Dat.schránka: 4kifr54
Zpracovatelský útvar: Ateliér Praha I – K Ryšánce 1668/16, 147 54 Praha 4, Tel.: 226 066 111, E–mail: mailbox@pragoprojekt.cz

Navrhl/vypracoval: Ing. Lukáš HUNAL podpis:	Zodpovědný projektant: Ing. Vladimír KONÍČEK podpis:	Ředitel ateliéru Praha I: Ing. Jan ZAPLETAL	**PRAGOPROJEKT**
Technická kontrola: Ing. Dominika URBANOVÁ podpis:	Hlavní inženýr projektu: Ing. Vladimír KONÍČEK podpis:		

Kraj:	STŘEDOČESKÝ	Číslo zakázky:	16–433–2
KÚ:	NOVÉ OUHOLICE, VEPŘEK, NOVÁ VES U NELAHOZEVSI	Číslo akce:	16–433
Objednatel:	1 – Středočeský kraj, Zborovská 11, 150 21 Praha 5, 2 – Obec Nová Ves, Nová Ves č.p. 154, 277 52 Nová Ves	Datum:	11/2019
Název stavby:	**II/608 Nové Ouholice - Nová Ves, rekonstrukce**	Formát:	7xA4
		Měřítko:	1:1000/100
Objekt:	CHODNÍKY – NOVÉ	Stupeň:	PDPS
		Souprava:	
Příloha:	PODÉLNÉ PROFILY - 2. ČÁST	Číslo přílohy:	3.2