

3.1 PODÉLNÉ PROFILY - 1. ČÁST M 1:1000/100

SO 111 - Chodníky - nové

PODÉLNÝ PROFIL - CHODNÍK "3" VLEVO

KATASTRÁLNÍ ÚZEMÍ  
OKRES:  
KRAJ:

SKLONOVÉ POMĚRY:

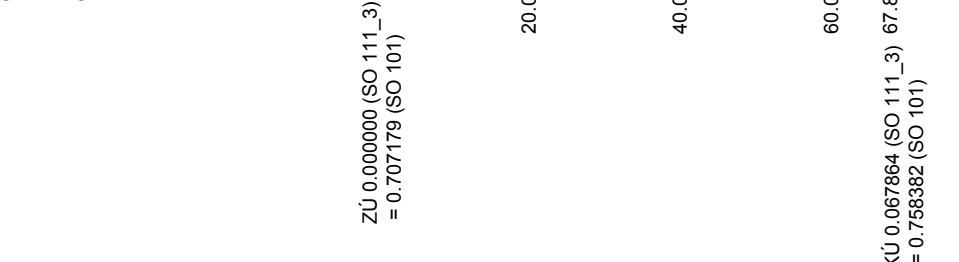
PŘÍČNÉ KLOPENÍ:

KÓTY NIVELETY:

KÓTY TERÉNU:

SROVNÁVACÍ ROVINA:

STANIČENÍ:



ZU 0.00000 (SO 111, 3)  
= 0.707179 (SO 101)

KU 0.00000 (SO 111, 3)  
= 0.707179 (SO 101)

PODÉLNÝ PROFIL - CHODNÍK "4" VLEVO

KATASTRÁLNÍ ÚZEMÍ  
OKRES:  
KRAJ:

SKLONOVÉ POMĚRY:

PŘÍČNÉ KLOPENÍ:

KÓTY NIVELETY:

KÓTY TERÉNU:

SROVNÁVACÍ ROVINA:

STANIČENÍ:



ZU 0.00000 (SO 111, 4)  
= 1.405331 (SO 101)

KU 0.00000 (SO 111, 4)  
= 1.405331 (SO 101)

PODÉLNÝ PROFIL - CHODNÍK "5" VLEVO

KATASTRÁLNÍ ÚZEMÍ  
OKRES:  
KRAJ:

SKLONOVÉ POMĚRY:

PŘÍČNÉ KLOPENÍ:

KÓTY NIVELETY:

KÓTY TERÉNU:

SROVNÁVACÍ ROVINA:

STANIČENÍ:



ZU 0.00000 (SO 111, 5)  
= 1.405331 (SO 101)

KU 0.00000 (SO 111, 5)  
= 1.405331 (SO 101)

PODÉLNÝ PROFIL - CHODNÍK "6" VPRAVO

KATASTRÁLNÍ ÚZEMÍ  
OKRES:  
KRAJ:

SKLONOVÉ POMĚRY:


PŘÍČNÉ KLOPENÍ:

KÓTY NIVELETY:

KÓTY TERÉNU:

SROVNÁVACÍ ROVINA:

STANIČENÍ:



ZU 0.00000 (SO 111, 6)  
= 0.096137 (SO 101)

KU 0.00000 (SO 111, 6)  
= 0.096137 (SO 101)

PODÉLNÝ PROFIL - CHODNÍK "7" VPRAVO

KATASTRÁLNÍ ÚZEMÍ  
OKRES:  
KRAJ:

SKLONOVÉ POMĚRY:

PŘÍČNÉ KLOPENÍ:

KÓTY NIVELETY:

KÓTY TERÉNU:

SROVNÁVACÍ ROVINA:

STANIČENÍ:



ZU 0.00000 (SO 111, 7)  
= 0.096137 (SO 101)

KU 0.00000 (SO 111, 7)  
= 0.096137 (SO 101)

PODÉLNÝ PROFIL - CHODNÍK "8" VPRAVO

KATASTRÁLNÍ ÚZEMÍ  
OKRES:  
KRAJ:

SKLONOVÉ POMĚRY:


PŘÍČNÉ KLOPENÍ:

KÓTY NIVELETY:

KÓTY TERÉNU:

SROVNÁVACÍ ROVINA:

STANIČENÍ:



ZU 0.00000 (SO 111, 8)  
= 0.096137 (SO 101)

KU 0.00000 (SO 111, 8)  
= 0.096137 (SO 101)

Pozn.: Rampové části chodníku mají maximální sklon 12.5%  
Podélné profily chodníků ostatních úseků se odvíjejí od nivelety hlavní trasy SO 101.

ČÁST C  
SO 111

Objednatel 1:  
Středočeský kraj  
Zborovská 11, 150 21 Praha 5  
Kadárka spol. s r.o.  
KSO Středočeského kraje p.o.  
Zborovská 11, 150 21 Praha 5

Objednatel 2:  
Obec Nová Ves  
Nová Ves č.p. 154  
277 52 Nová Ves

Zhotovitel: PD PRAGOPROJEKT, s.r.o., K Rybáře 1668/16, 147 54 Praha 4, IČ: 45272387, www.pragoprojekt.cz, Dat schránka: 44154  
Zpracovatelství: Ing. Lukáš HUNAL, Ing. Vladimír KONÍČEK, Ing. Jan ZAPLETAL  
Podpis: [Signature], [Signature], [Signature]  
Technická kontrola: Ing. Dominika URBANOVÁ, Hlavní inženýr projektu: Ing. Vladimír KONÍČEK, podpis: [Signature], [Signature]  
PRAGOPROJEKT

Kraj: STŘEDOČESKÝ	Číslo zakázky: 16-433-2
KO: NOVÉ OUHOVICE, VEPŘEK, NOVÁ VES U NELAHOZEVSÍ	Číslo akce: 16-433
Objednatel: 1 - Středočeský kraj, Dvorská 11, 150 21 Praha 5, 2 - Obec Nová Ves, Nová Ves č.p. 154, 277 52 Nová Ves	Datum: 11/2019
Název stavby: II/608 Nové Ouholice - Nová Ves, rekonstrukce CHODNÍKŮ - NOVÉ	Formát: 9x44
Objekt:	Měřítko: 1:1000/100
Příloha: PODÉLNÉ PROFILY - 1. ČÁST	Stupeň: PDPS
	Číslo přílohy: 3.1