2. SITUACE M 1:500

SO 103 - Místní komunikace

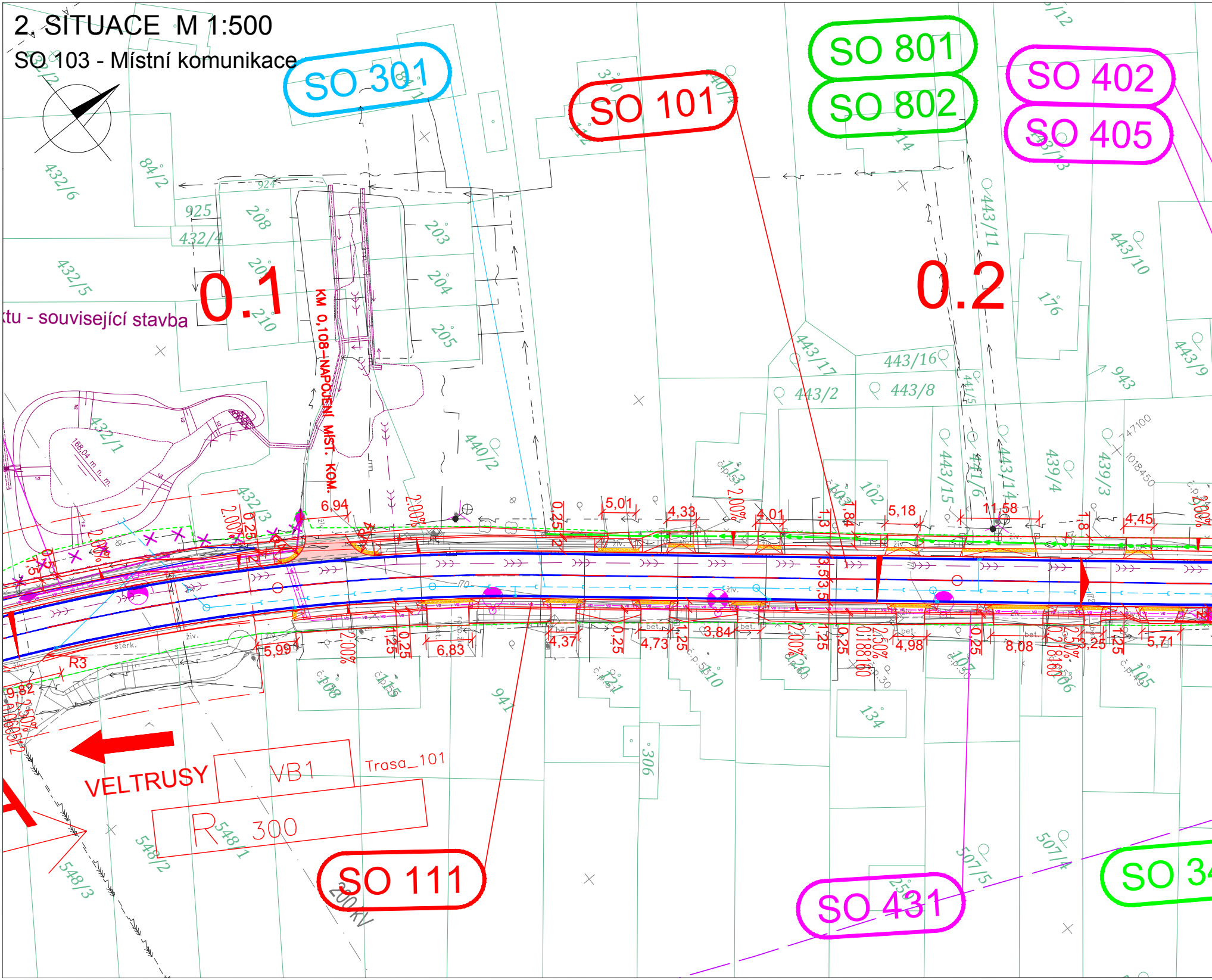
SO 301
SO 101
SO 801
SO 802
SO 402
SO 405
0.1
0.2
tu - související stavba
KM 0,108–NAPOJENÍ MÍST. KOM.
432/6
84/2
925
432/4
432/5
208
209
210
203
204
205
924
443/11
443/10
443/17
443/16
443/2
443/8
443/9
176
943
440/2
432/1
432/3
168,04 m n. m.
443/15
441/6
443/14
439/4
439/3
102
5,01
4,33
4,01
5,18
11,58
4,45
6,94
5,99
6,83
4,37
4,73
3,84
4,98
8,08
3,25
5,71
2,00%
2,50%
R3
9,82
941
306
134
VELTRUSY
VB1
Trasa_101
R 300
548/1
548/2
548/3
507/5
507/4
SO 111
200 kV
SO 431
SO 34

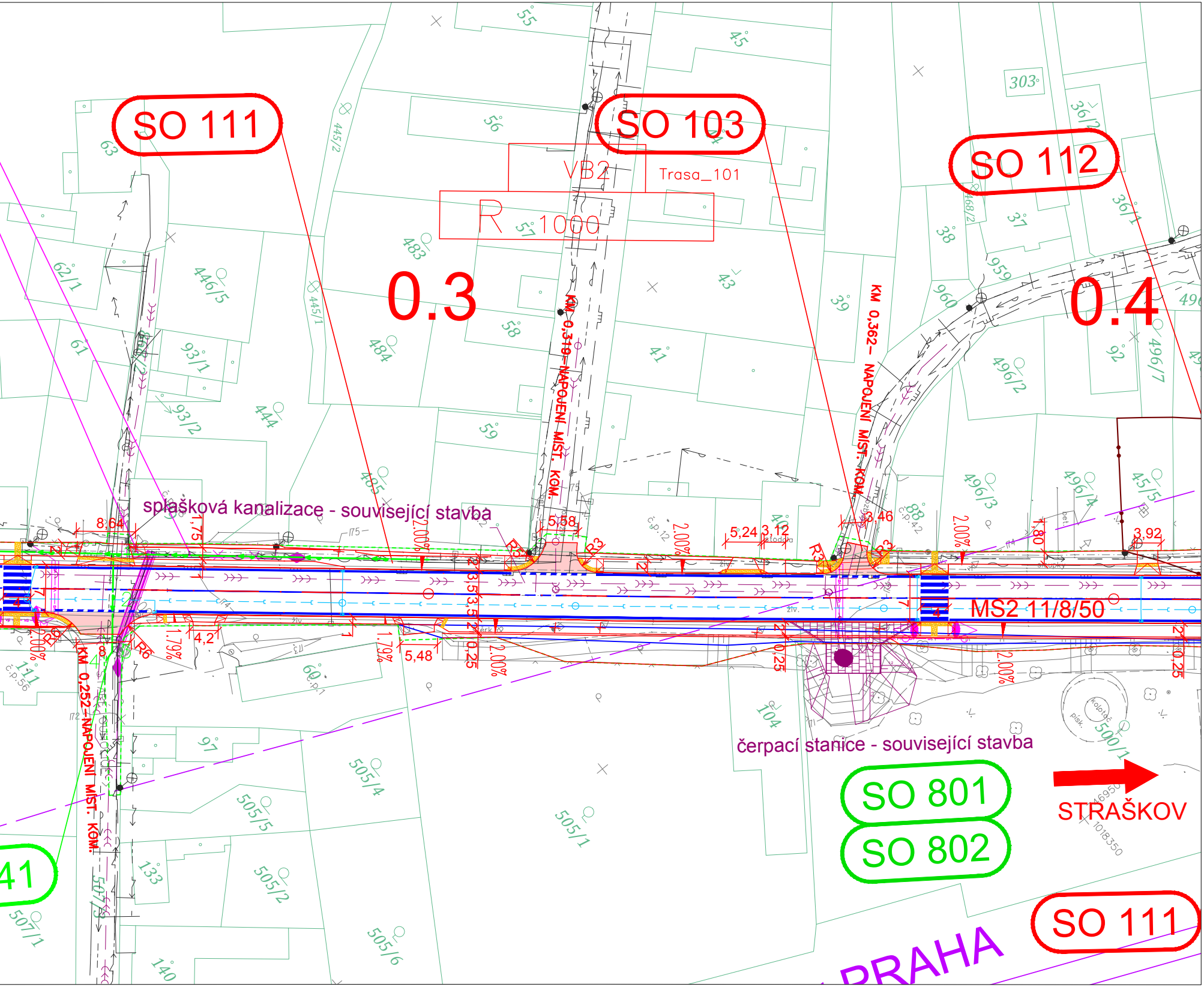
SO 111
SO 103
SO 112
VB2
Trasa_101
R 1000
0.3
0.4
KM 0,318–NAPOJENÍ MÍST. KOM.
KM 0,362– NAPOJENÍ MÍST. KOM.
KM 0,252–NAPOJENÍ MÍST. KOM.
splašková kanalizace - související stavba
čerpací stanice - související stavba
MS2 11/8/50
SO 801
SO 802
STRAŠKOV
PRAHA
SO 111
41
8,64
1,75
5,58
5,24
3,12
3,46
3,92
1,80
4,2
5,48
3,5
0,25
2,00%
1,79%
R5
R3
R6
55
45
303
36/2
36/1
56
63
445/2
445/1
62/1
446/5
61
93/1
93/2
444
483
484
485
57
58
59
43
41
39
38
37
959
960
496/2
496/3
496/4
496/7
45/5
92
40
60
104
97
505/4
505/5
505/1
505/2
505/6
133
140
507/1
500/1
č.p.12
č.p.56
č.p.42
stodola
živ.
štěrk
koloteč
písk.

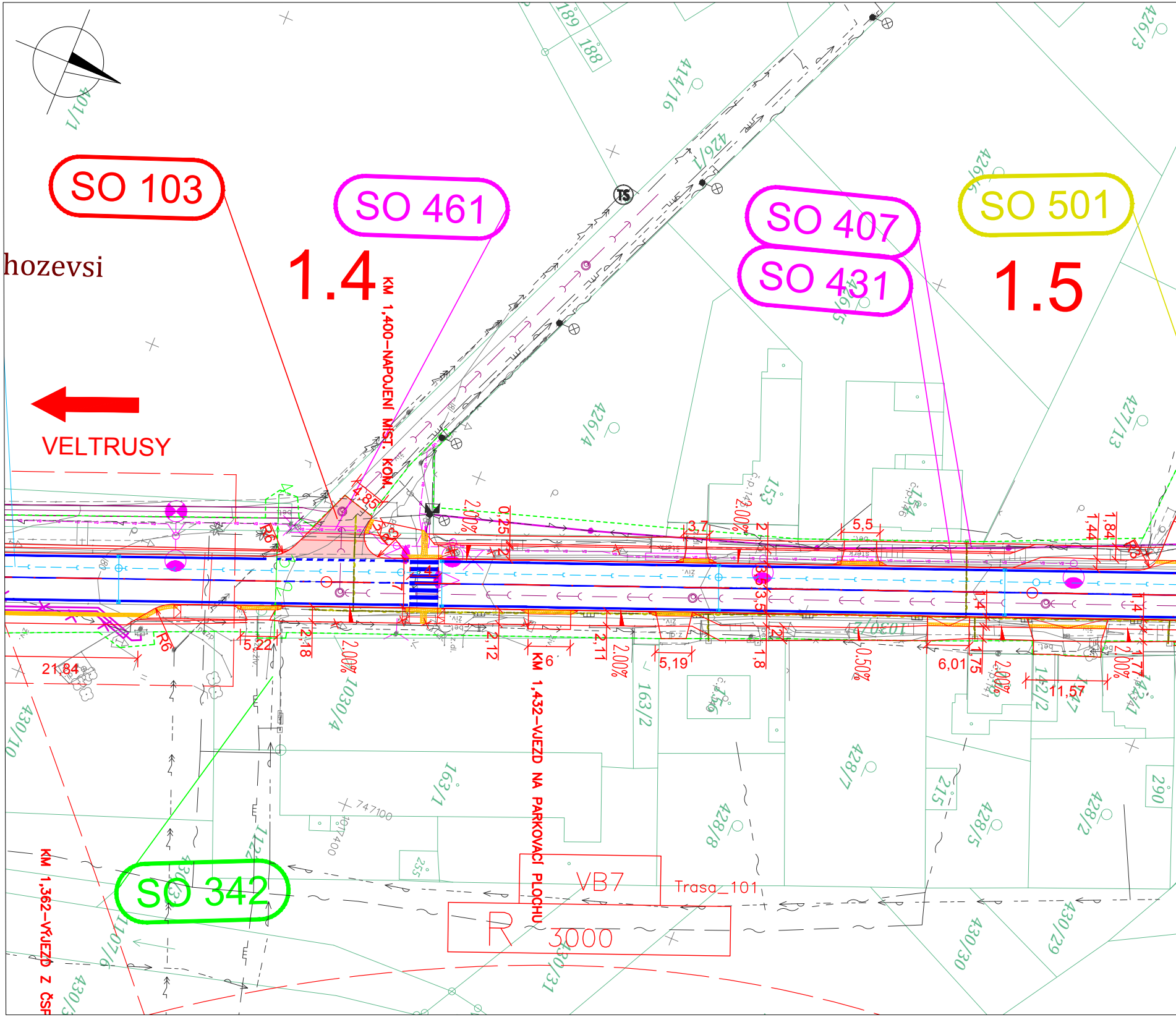
SO 103
SO 461
SO 407
SO 431
SO 501
SO 342
1.4
1.5
hozevsi
VELTRUSY
KM 1,400–NAPOJENÍ MÍST. KOM.
KM 1,432–VJEZD NA PARKOVACÍ PLOCHU
KM 1,362–VJEZD Z ČSP
VB7
R 3000
Trasa_101
TS
21,84
5,22
2,18
2,12
2,11
5,19
6,01
11,57
3,7
5,5
1,44
1,84
4,85
0,25
R6
2,00%
0,50%
401/1
189
188
414/16
426/1
426/3
426/4
427/13
153
163/2
163/1
1030/4
428/7
428/8
428/5
428/2
215
290
430/10
430/30
430/29
430/31
1107/6
747100

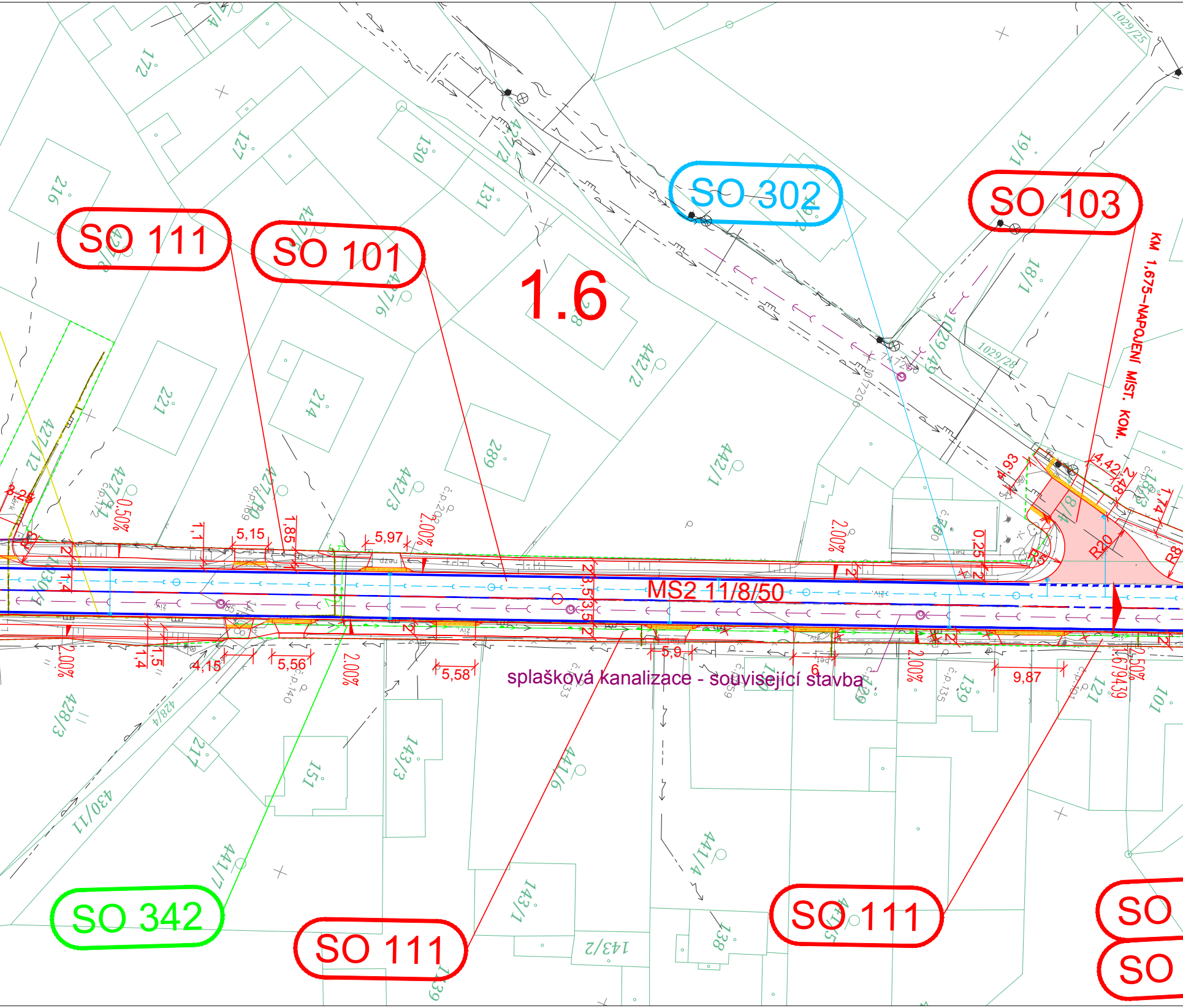
1.6
SO 111
SO 101
SO 302
SO 103
KM 1,675–NAPOJENÍ MÍST. KOM.
MS2 11/8/50
splašková kanalizace - související stavba
SO 342
SO 111
SO 111
SO
SO
172
127
130
131
216
221
214
289
442/2
442/1
442/3
19/1
18/1
1029/25
1029/28
1029/49
427/6
427/12
427/10
428/3
428/4
430/11
441/7
441/6
441/4
151
143/3
143/1
143/2
217
139
138
121
101
5,15
5,97
1,85
1,1
1,4
1,5
4,15
5,56
5,58
5,9
6
9,87
4,42
4,93
2,48
0,25
R20
2.00%
0,50%
3,5
1,679,4,39

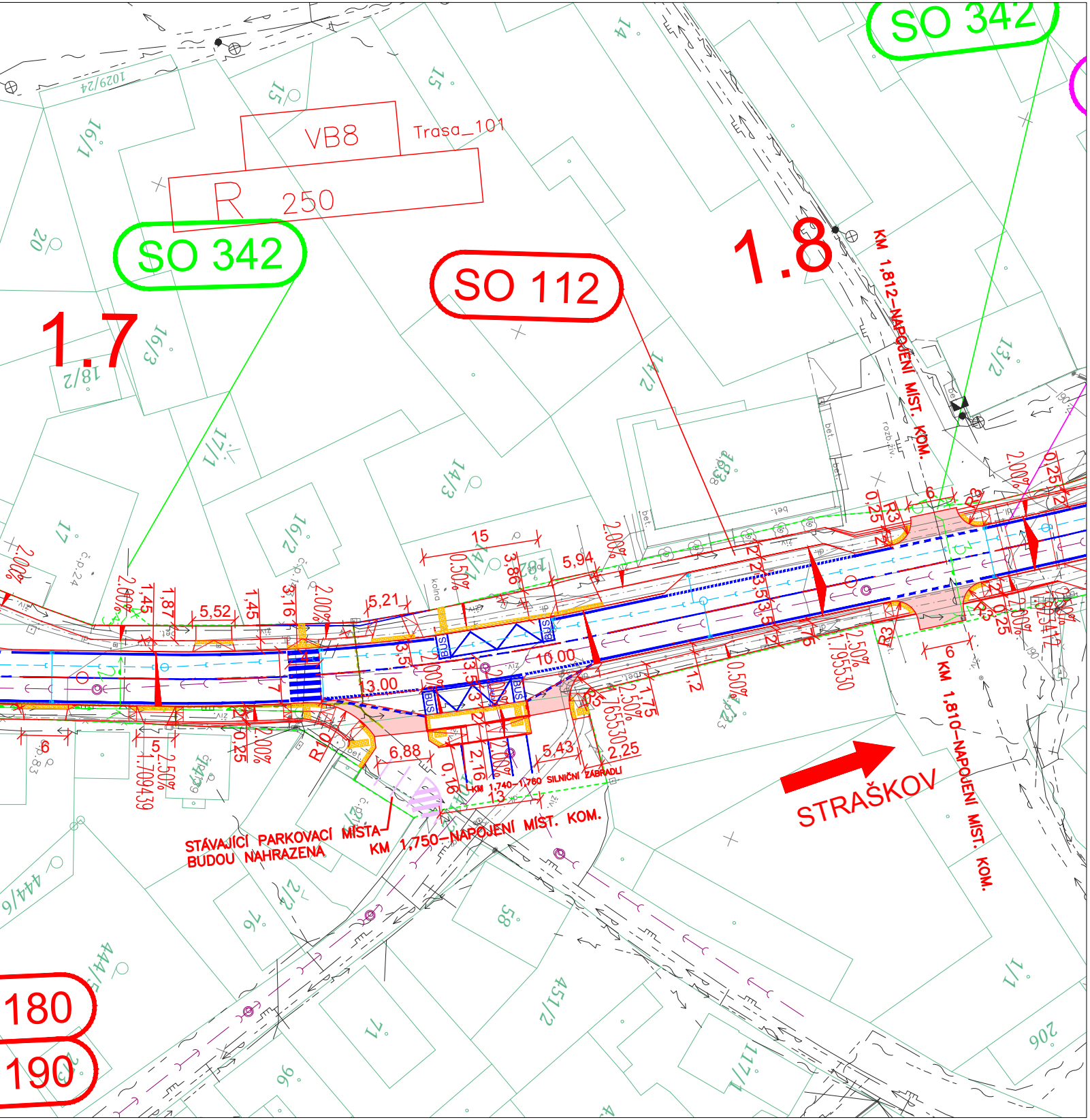
SO 342
SO 342
SO 112
1.7
1.8
VB8
Trasa_101
R 250
KM 1,812–NAPOJENÍ MÍST. KOM.
KM 1,810–NAPOJENÍ MÍST. KOM.
KM 1,750–NAPOJENÍ MÍST. KOM.
KM 1,740–1,760 SILNIČNÍ ZÁBRADLÍ
STÁVAJÍCÍ PARKOVACÍ MÍSTA BUDOU NAHRAZENA
STRAŠKOV
180
190
BUS
15
5,94
5,52
5,21
10.00
13.00
6,88
5,43
2,25
1,75
2,16
2.00%
2,50%
0,50%
1029/24
16/1
15
20
16/3
18/2
17/1
14/3
14/2
13/2
16/2
17
14
183
58
76
71
96
451/2
1/1
206
444/6
2/2
117/1

SEZNAM STAVEBNÍCH OBJEKTŮ

ŘADA 000	**Objekty přípravy staveniště**
SO 001	Příprava území - kraj
SO 002	Příprava území - obec
ŘADA 100	**Objekty pozemních komunikací**
SO 101	Silnice II/608
SO 102	Komunikace ŘSD
SO 103	Místní komunikace
SO 111	Chodníky - nové
SO 112	Chodníky - oprava
SO 180	Dopravně inženýrská opatření
SO 190	Trvalé dopravní značení
ŘADA 200	**Mostní objekty a zdi**
SO 201	Most ev.č. 608-011 přes strouhu v obci Nové Ouholice
SO 202	Most ev.č. 608-014 přes Bakovský potok v obci Nové Ouholice
SO 251	Opěrná zeď v km 0,500
SO 252	Opěrná zeď v km 0,750
ŘADA 300	**Vodohospodářské objekty**
SO 301	Odvodnění silnice II/608 Nové Ouholice
SO 302	Odvodnění silnice II/608 Nová Ves
SO 321	Úprava koryta u SO 201
SO 322	Úprava koryta u SO 202
SO 341	Přeložky a úpravy vodovodů Nové Ouholice
SO 342	Přeložky a úpravy vodovodů Nová Ves
SO 343	Úprava vodovodu u SO 251 a 252

LEGENDA

LEGENDA PLOCH A ČAR:

🟥	VOZOVKA
▨	HMATOVÉ ÚPRAVY
▷	RAMPOVÉ ČÁSTI CHODNÍKU
—	NOVÝ STAV
—×—	NÁHRADNÍ OPLOCENÍ
—	ZAMĚŘENÍ – STÁVAJÍCÍ STAV
—	HRANICE TRVALÉHO ZÁBORU
- - -	HRANICE DOČASNÉHO ZÁBORU DO
—→—	PŘELOŽKA VODOVODU
—»—	DEŠŤOVÁ KANALIZACE, ŠACHTY – PR
═»═	SPLAŠKOVÁ KANALIZACE – SOUVISEJ
—VO—	KABEL VEŘEJNÉHO OSVĚTLENÍ
●	LAMPY VO
═	PŘELOŽKY ELEKTRO
— — —	OCHRANNÉ PÁSMO DRÁHY
— — —	SILNIČNÍ OCHRANNÉ PÁSMO
—^—^—	PLYN. VEDENÍ
—	SOUVISEJÍCÍ STAVBA

ŘADA 400 Elektro a sdělovací objekty

SO 401 Přeložka kabelu NN 1kV ČEZ v km 0,062 – 0,104
SO 402 Přeložka kabelu NN 1kV ČEZ v km 0,258 – 0,280
SO 403 Přeložka kabelu NN 1kV ČEZ v km 1,000 – 1,119
SO 404 Přeložka kabelu NN 1kV ČEZ v km 1,255 – 1,373
SO 405 Přeložka kabelu VO 1kV v km 0,258 – 0,278
SO 406 Přeložka kabelu VO 1kV v km 0,436 – 0,459
SO 407 Úprava vrchního vedení NN ČEZ v km 1,415 – 1,524
SO 408 Přeložka vrchního vedení NN
v km 0,043 (staničení B) - km 0,085 (staničení A)
SO 431 Veřejné osvětlení
SO 461 Ochrany a přeložky kabelů CETIN

ŘADA 500 Objekty trubních vedení

SO 501 Ochrana plynového vedení GasNet

ŘADA 700 Objekty pozemních staveb

SO 701 Náhradní oplocení

ŘADA 800 Objekty úpravy území

SO 801 Vegetační úpravy - kraj
SO 802 Vegetační úpravy - obec

LEGENDA VDZ:

STÁV.VODOROVNÉ DOPRAVNÍ ZNAČENÍ
VODOROVNÉ DOPRAVNÍ ZNAČENÍ

LEGENDA KATASTRU:

216/2 HRANICE PARCEL KN, PARC. ČÍSLO
HRANICE KAT. ÚZEMÍ

LEGENDA STÁV. INŽ. SÍTÍ:

STÁVAJÍCÍ DEŠŤOVÁ KANALIZACE
STÁVAJÍCÍ PLYNOVOD STL/VTL
STÁVAJÍCÍ PLYNOVOD NTL
STÁVAJÍCÍ VODOVOD
STÁVAJÍCÍ SDĚLOVACÍ KABELY
STÁVAJÍCÍ KABEL VO
STÁVAJÍCÍ SILNOPROUD VN
STÁVAJÍCÍ SILNOPROUD NN
A RADIORELEOVÉ SPOJE VZDUCHEM
STÁVAJÍCÍ SILNOPROUD VVN

1 ROKU

ROJEKT
ÍCÍ STAVBA

UPOZORNĚNÍ!
ZÁKRESY INŽENÝRSKÝCH SÍTÍ JSOU POUZE ORIENTAČNÍ A NESLOUŽÍ JAKO VYTYČOVACÍ VÝKRES! PŘED ZAHÁJENÍM STAVEBNÍCH PRACÍ JE NUTNO U SPRÁVCŮ ZAJISTIT JEJICH VYTÝČENÍ!

ČÁST B

SO 103

Souřadnicový systém S–JTSK, Výškový systém Bpv

STŘEDOČESKÝ KRAJ

Objednatel 1:
Středočeský kraj
Zborovská 11, 150 21 Praha 5

Zakázku zajišťuje:
KSÚS Středočeského kraje p.o.
Zborovská 11, 150 21 Praha 5

OBEC NOVÁ VES

Objednatel 2:
Obec Nová Ves
Nová Ves č.p. 154
277 52 Nová Ves

Zhotovitel PD: PRAGOPROJEKT, a.s., K Ryšánce 1668/16, 147 54 Praha 4, IČ: 45272387, www.pragoprojekt.cz, Dat.schránka: 4kifr54
Zpracovatelský útvar: Ateliér Praha I – K Ryšánce 1668/16, 147 54 Praha 4, Tel.: 226 066 111, E-mail: mailbox@pragoprojekt.cz

Navrhl/vypracoval: Ing. Lukáš HUNAL podpis:	Zodpovědný projektant: Ing. Vladimír KONÍČEK podpis:	Ředitel ateliéru Praha I: Ing. Jan ZAPLETAL	**PRAGOPROJEKT**
Technická kontrola: Ing. Dominika URBANOVÁ podpis:	Hlavní inženýr projektu: Ing. Vladimír KONÍČEK podpis:		

Kraj:	STŘEDOČESKÝ	Číslo zakázky:	16–433–2
KÚ:	NOVÉ OUHOLICE, VEPŘEK, NOVÁ VES U NELAHOZEVSI	Číslo akce:	16–433
Objednatel:	1 – Středočeský kraj, Zborovská 11, 150 21 Praha 5, 2 – Obec Nová Ves, Nová Ves č.p. 154, 277 52 Nová Ves	Datum:	11/2019
Název stavby:	**II/608 Nové Ouholice - Nová Ves, rekonstrukce**	Formát:	10xA4
		Měřítko:	1:500
Objekt:	Místní komunikace	Stupeň: PDPS	Souprava:
Příloha:	SITUACE	Číslo přílohy: 2.	