
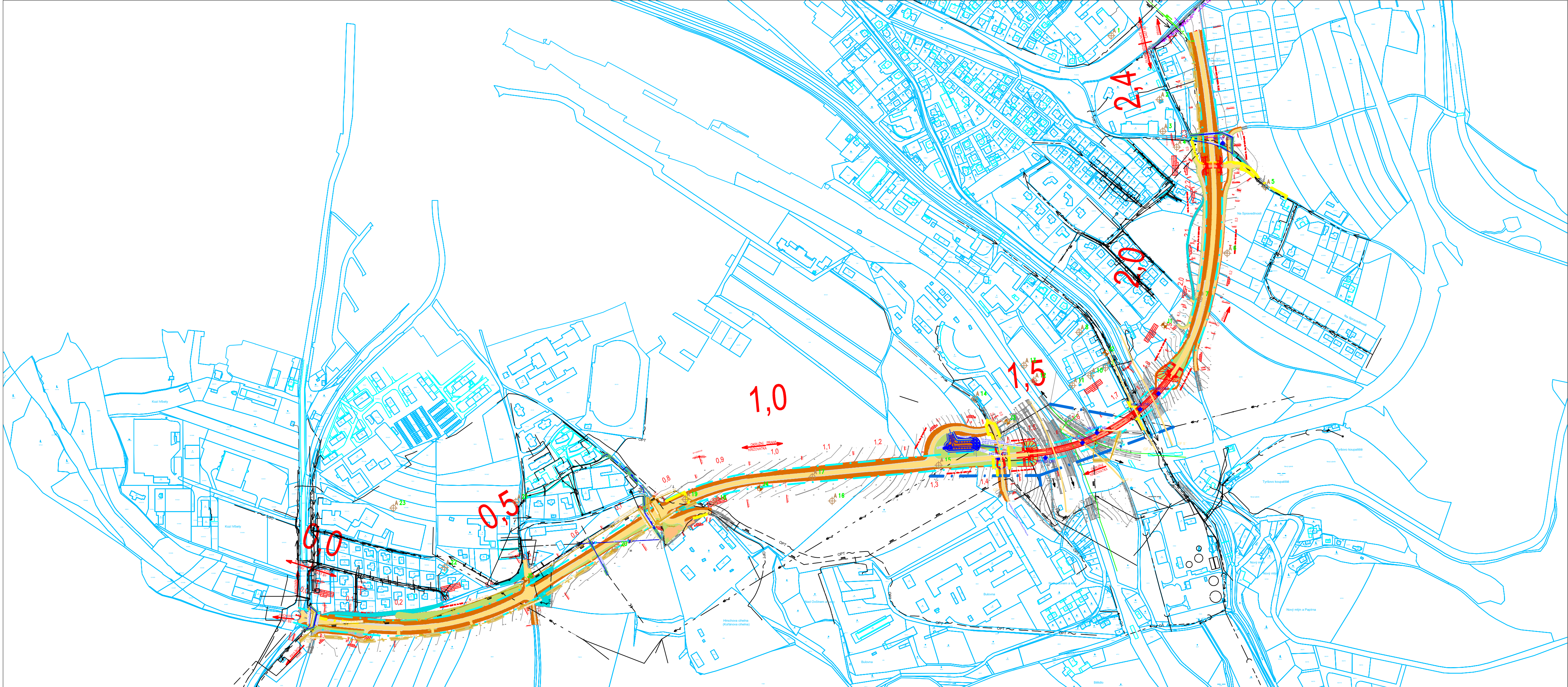






Monitoring a ověření starých důlních děl



LEGENDA:

-  ARCHIVNÍ VRT
-  HYDROGEOLOGICKÝ VRT (metrůž)
-  GF1' GEOFYZIKÁLNÍ PROFIL
-  Ochranné pásmo silnice

SOUŘAD. SYSTÉM: S-JTSK  
VÝŠKOVÝ SYSTÉM: B.p.v.

