

SEZNAM PŘÍLOH:

- Celková rekapitulace záborů ... 1 A4
- Bilance záborů – řazeno dle KN ... 1 A4
- Seznam vlastníků sousedních pozemků ... 1 A4
- ZPF – Bilance záborů – řazeno dle KN, Bilance záborů – dle BPEJ ... 1 A4
- PUPFL– Bilance záborů – řazeno dle KN,
Parcely dotčené stavbou v ochranném pásmu PUPFL 50m,
Parcely PUPFL, v jejichž ochranném pásmu 50m se nachází stavba ... 1 A4
- Výpočet odvodů z PUPFLU ... 8 A4
- Situace záboru 1:100 ... 6 A4
- Situace záboru – ZPF 1:100 ... 3 A4
- Situace záboru – PUPFL 1:100 ... 3 A4

ČÁST G

Objednatel stavby:



Krajská správa a údržba silnic
Středočeského kraje, p.o.

Se sídlem Zborovská 11
150 21, Praha 5 IČ: 000 66 001

Souřadnicový systém S–JTSK, Výškový systém Bpv

Zhotovitel PD: TUBES spol. s r.o., K Ryšánce 1668/16, 147 54 Praha 4, IČ: 25062255, www.tubes.cz, datová schránka: 6b98p5c
Zpracovatelský útvar: K Ryšánce 1668/16, 147 54 Praha 4, Tel.: 226 066 233, E-mail: tubes@tubes.cz

Navrhl/vypracoval: Ing. Veronika KOTRBOVÁ podpis:	Zodpovědný projektant: Ing. Veronika KOTRBOVÁ podpis:	Jednatel společnosti: Ing. Otakar FABIÁN	
Technická kontrola: Ing. Petra PROCHÁZKOVÁ podpis:	Hlavní inženýr projektu: Ing. Marek PELANT podpis:		

Kraj:	STŘEDOČESKÝ	Číslo zakázky:	16–163–1–000
Obec:	KAMENNÝ PŘÍVOZ	Číslo akce:	16–163
Objednatel:	KRAJSKÁ SPRÁVA A ÚDRŽBA SILNIC STŘEDOČESKÉHO KRAJE, p.o.	Datum:	08/2016
Akce:	II/105 Kamenný Přívoz, most ev.č. 105 – 011 přes suchou strouhu v Kamenném Přívoze	Formát:	26xA4
Část:	Záborový elaborát	Měřítko:	
		Stupeň:	DSP
		Číslo přílohy:	G4
		Souprava:	

Dotčené územní jednotky

kraj	obec/město	katastrální území (KÚ)	číslo katastrálního území	kat. úřad (KÚ) a kat. pracoviště (KP)	druh mapy (stav digitalizace)
Středočeský	Kamenný Přívoz	Kamenný Přívoz	662879	Praha-západ	KMD

Rekapitulace záborů - celková

ZÁBOR CELKOVÝ			
katastrální území	trvalý m ²	dočasný nad 1 rok m ²	dočasný do 1 roku m ²
Kamenný Přívoz	32	0	587
celkem	32	0	587

kraj	ZPF			LPF			Ostatní plochy		
	trvalý m ²	dočasný nad 1 rok m ²	dočasný do 1 roku m ²	trvalý m ²	dočasný nad 1 rok m ²	dočasný do 1 roku m ²	trvalý m ²	dočasný nad 1 rok m ²	dočasný do 1 roku m ²
Středočeský	4	0	8	28	0	42	0	0	537

Katastrální území : Kamenný Přívoz

Obec : Kamenný Přívoz

Kraj : Středočeský

Zábor: celek dle KN

Parc.č. dle KN	Druh pozemku	Způsob využití	Výměra dle KN m ²	LV	V L A S T N Í K	ZÁBOR trvalý m ²	ZÁBOR dočasný do 1 roku m ²	Věcné břemeno m ²	SO
50/2	trv. trav. porost		162	1384	Jandusová Zdeňka, Branická 780/87, Braník, 14700 Praha 4	4	8		SO 201
59/1	lesní pozemek		687	1604	Český svaz ochránců přírody, Michelská 48/5, Michle, 14000 Praha 4	28	42		SO 201
642/2	ostatní plocha	silnice	11 726	952	Středočeský kraj, Zborovská 81/11, Smíchov, 15000 Praha 5		490	5	SO 201
					KSÚS Středočeského kraje, p.org.; Zborovská 81/11, Smíchov, 15000 Praha 5			8	SO 421
									SO 451
644/1	ostatní plocha	ost. komunikace	219	10001	Obec Kamenný Přívoz, č. p. 285, 25282 Kamenný Přívoz		47	10	SO 201
								6	SO 421
									SO 451

k.ú. Kamenný Přívoz - celkem

32 587 29

Katastrální území : Kamenný Přívoz**Obec :** Kamenný Přívoz**Kraj :** Středočeský**Seznam vlastníků sousedních pozemků**

Parcel.č. dle KN	Druh pozemku	Způsob využití	Výměra dle KN m ²	LV	V L A S T N Í K
st.2	zastavěná plocha		1 98	493	Pletánková Pavla, č. p. 50, 25282 Kamenný Přívoz
50/1	trv. trav. porost		162	1384	Jandusová Zdeňka, Branická 780/87, Braník, 14700 Praha 4
50/3	zahrada		1 84	493	Pletánková Pavla, č. p. 50, 25282 Kamenný Přívoz
58/2	zahrada		41	1128	Papírník Vlastimil, Markova 528/14, Jinonice, 15800 Praha 5, 1/2 Trefilová Květa, č. p. 11, 51238 Vítkovice, 1/2
59/3	lesní pozemek		1 026	1604	Český svaz ochránců přírody, Michelská 48/5, Michle, 14000 Praha 4
59/4	lesní pozemek		412	976	Hupka Miloslav, Družstevní 1377/5, Nusle, 14000 Praha 4
59/5	lesní pozemek		455	1276	Hejna Václav, Rodopská 3155/8, Modřany, 14300 Praha 4
59/6	lesní pozemek		123	1604	Český svaz ochránců přírody, Michelská 48/5, Michle, 14000 Praha 4
60/1	ostatní plocha	neplodná půda	6 19	1604	Český svaz ochránců přírody, Michelská 48/5, Michle, 14000 Praha 4
642/6	ostatní plocha	ostat. komunikace	1 13	10001	Obec Kamenný Přívoz, č. p. 285, 25282 Kamenný Přívoz
642/7	ostatní plocha	ostat. komunikace	68	10001	Obec Kamenný Přívoz, č. p. 285, 25282 Kamenný Přívoz

Katastrální území : Kamenný Přívoz

Obec : Kamenný Přívoz

Kraj : Středočeský

Zábor: ZPF dle KN

Parc.č. dle KN	Druh pozemku	Způsob využití	Výměra dle KN m ²		LV	V L A S T N Í K	ZÁBOR trvalý m ²	ZÁBOR dočasný do 1 roku m ²	BPEJ
50/2	trv. trav. porost		162		1384	Jandusová Zdeňka, Branická 780/87, Braník, 14700 Praha 4	4	8	5 29 51

k.ú. Kamenný Přívoz - celkem

4 8

Zábor: ZPF dle BPEJ

		Z Á B O R		
		trvalý		
Parcel.č. dle KN	Druh pozemku	plocha m ²	dle bonit BPEJ	m ²
50/2	trv. trav. porost	4	5 29 51	4

k.ú. Kamenný Přívoz - ZPF

4 4

k.ú. Kamenný Přívoz- rekapitulace ZPF

druh pozemku	m ²	BPEJ	m ²
trv.trav.porost	4	5 29 51	4
	4		4

Katastrální území : Kamenný Přívoz**Obec :** Kamenný Přívoz**Kraj :** Středočeský**Zábor: PUPFL dle KN**

Parc.č. dle KN	Druh pozemku	Způsob využití	Výměra dle KN m ²	LV	V L A S T N Í K	ZÁBOR trvalý m ²	ZÁBOR dočasný do 1 roku m ²
59/1	lesní pozemek		687	1604	Český svaz ochránců přírody, Michelská 48/5, Michle, 14000 Praha 4	28	42

k.ú. Kamenný Přívoz - celkem**28****42****Parcely dotčené stavbou v ochranném pásmu PUPFL 50m****Všechny parcely dotčené záborem jsou v ochranném pásmu PUPFL 50m!**

viz tabulka záborů dle KN

Parcely PUPFL, v jejichž ochranném pásmu 50m se nachází stavba

Parcel.č. dle KN	Druh pozemku	Způsob využití	Výměra dle KN m ²	LV	V L A S T N Í K	poznámka
59/1	lesní pozemek		687	1604	Český svaz ochránců přírody, Michelská 48/5, Michle, 14000 Praha 4	součástí stavby
59/3	lesní pozemek		1 026	1604	Český svaz ochránců přírody, Michelská 48/5, Michle, 14000 Praha 4	
59/4	lesní pozemek		412	976	Hupka Miloslav, Družstevní 1377/5, Nusle, 14000 Praha 4	
59/5	lesní pozemek		455	1276	Hejna Václav, Rodopská 3155/8, Modřany, 14300 Praha 4	
59/6	lesní pozemek		123	1604	Český svaz ochránců přírody, Michelská 48/5, Michle, 14000 Praha 4	

**VÝPOČTY K ŽÁDOSTI
VYDÁNÍ ROZHODNUTÍ O ODNĚTÍ POZEMKŮ
URČENÝCH K PLNĚNÍ FUNKCÍ LESA**

PARCELA 59/1 k.ú. KAMENNÝ PŘÍVOZ

zpracoval **Ing. František Moravec**

Brandýs nad Labem září 2016



Ing. František Moravec, Lipová 1497/E, 250 01 Brandýs n/L

IČ: 45124957, DIČ: CZ530719270, účet/kód: 433720329/0800

Reg. ŽÚ Brandýs n/L č.j. 70700/2010-70/Gr

Tel: 326903533 Mobil: 606752039

Email: f.moravec@email.cz moravec@forland.cz

<http://www.forland.cz>

OBSAH

STRANA

1. Zdůvodnění požadavku na odnětí pozemků určených k plnění funkcí lesa	3
2. Údaje o celkovém rozsahu lesních pozemků, o jejichž odnětí se žádá	3
3. Údaje LHP a LHO o předmětných pozemcích a jejich skutečný stav	3
4. Grafické znázornění požadovaného rozsahu záboru lesních pozemků	3
5. Výpočet poplatku za odnětí pozemků určených k plnění funkcí lesa	4
6. Výpočet výše škod způsobených na lesních pozemcích a lesních porostech	4
7. Údaje o datu a období, na které se o odnětí a omezení pozemků žádá	6

1. ZDŮVODNĚNÍ POŽADAVKU NA ODNĚTÍ POZEMKŮ URČENÝCH K PLNĚNÍ FUNKCÍ LESA

Důvodem zpracování žádosti o odnětí částí předmětných pozemků určených k plnění funkcí lesa je stavba „II/105 Kamenný Přívoz, most ev.č. 105-011 přes Suchou strouhu v Kamenném Přívoze.“

2. ÚDAJE O ROZSAHU LESNÍCH POZEMKŮ, O JEJICHŽ ODNĚTÍ SE ŽÁDÁ

Katastrální území : Kamenný Přívoz

Obec : Kamenný Přívoz

Kraj : Středočeský

PUPFL dle KN

Parcel.č. dle KN	Kultura	Výměra dle KN	LV	Z Á B O R (m ²)		
				trvalý	dočasný	
					nad 1 rok	do 1 roku
59/1	lesní p.	387	1604	28		42
Celkem:				28	0	42

LV 1604 Český svaz ochránců přírody, Michelská 48/5, 140 00 Praha 4

3. ÚDAJE LESNÍCH HOSPODÁŘSKÝCH OSNOV O PŘEDMĚTNÝCH POZEMCÍCH A JEJICH SKUTEČNÝ STAV

Lesní pozemky na předmětných parcelách se nalézají na území lesního hospodářského celku (LHC) LHO Praha-západ, z.o. Zbraslav (kód 110802), platnost LHO je od 1.1.2012-31.12.2021. Místním šetřením byl ověřen popis porostů, které se nalézají na zabíraných částech pozemků, protože se jedná o části porostních skupin.

Převzata byla kategorizace z LHO. Jednotlivá čísla u kategorie v popisu porostů jsou:

10 - les hospodářský.

ÚDAJE Z LHO

k.ú.:	Kamenný Přívoz
parcela dle KN:	59/1
kód LHC:	110802
platnost LHP:	1.1.2012 - 31.12.2021
Označení porostní skupiny dle LHP:	31Ga11/3
Výměra trvalého záboru (m ²):	28
Výměra dočasného záboru nad 1 rok (m ²):	42
Skupina lesních typů:	2K
Kategorie:	10

4. GRAFICKÉ ZNÁZORNĚNÍ POŽADOVANÉHO ROZSAHU ZÁBORŮ LESNÍCH POZEMKŮ

Grafické znázornění požadovaného rozsahu záborů lesních pozemků je uvedeno v mapové příloze.

5. VÝPOČET POPLATKU ZA ODNĚTÍ POZEMKŮ URČENÝCH K PLNĚNÍ FUNKCÍ LESA

Výpočet je proveden dle Přílohy k zákonu č. 289/1995 Sb. o lesích (Lesní zákon).

Výpočet poplatku za trvalé odnětí:

$$OLP = (PP \times CD \times f) / 0,02 \quad (\text{Kč ha}^{-1})$$

Výpočet poplatku za dočasné odnětí:

$$OLP = PP \times CD \times f \quad (\text{Kč ha}^{-1})$$

OLP = poplatek za odnětí lesních pozemků

PP = $6,3 \text{ m}^3 \text{ ha}^{-1}$ - průměrná roční potenciální produkce lesů v České republice

CD = 1194 Kč m^{-3} - průměrná cena dřeva na odvozním místě pro rok 2016

f = faktor ekologické váhy lesa: 1,4 – lesy hospodářské

Z vypočteného poplatku náleží dle § 17 odst. 4 Lesního zákona 40% obci, v jejímž katastrálním území k odnětí došlo a 60% Státnímu fondu životního prostředí.

TRVALÁ ODNĚTÍ

k.ú.: Kamenný Přívoz

f=1,4

Výměra trvalého odnětí pozemků:

28 m²

Výše poplatku na ha:

526554,00 Kč

Výše poplatku za odnětí:

1474,35 Kč

z toho: 60%

884,61 Kč

40%

589,74 Kč

DOČASNÁ ODNĚTÍ

k.ú.: Kamenný Přívoz

f=1,4

Výměra dočasného odnětí pozemku:

42 m²

Výše poplatku na ha a rok:

10531,08 Kč

Výše poplatku za odnětí na 1 měsíc:

3,69 Kč

Výše poplatku za odnětí na 1 rok:

44,23 Kč

z toho: 60%

26,54 Kč

40%

17,69 Kč

6. VÝPOČET VÝŠE ŠKODY ZPŮSOBENÉ NA LESNÍCH POZEMCÍCH A LESNÍCH POROSTECH

Výpočet je proveden dle Vyhlášky Ministerstva zemědělství č. 55/1999 Sb. o způsobu výpočtu výše újmy nebo škody způsobené na lesích ze dne 15. března 1999.

6.1. ŠKODY NA POZEMCÍCH

6.1.1 Výpočet škody na lesních pozemcích z trvalého odnětí plnění produkční funkce (§3)

$$S_1 = r \cdot (1 - K) : 0,02$$

S_1 = škoda z trvalého odnětí
 r = upravená potenciální renta z lesa
 $K = 0,0$ (koeficient rozsahu omezení)

k.ú.: Kamenný Přívoz **číslo parcely:** 59/1

$r = 0,03$ cena Kč/m² pro soubor lesních typů: 2K

$$S_1 = 0,03 \cdot (1 - 0,00) : 0,02 \cdot 28 \text{ m}^2 = 42 \text{ Kč}$$

6.1.2 Výpočet škody na lesních pozemcích z dočasného odnětí plnění produkční funkce (§4)

$$S_2 = r \cdot (1 - K)$$

S_2 = roční škoda z dočasného odnětí
 r = upravená potenciální renta z lesa
 K = -koeficient rozsahu odnětí

k.ú.: Kamenný Přívoz **číslo parcely:** 59/1

$r = 0,03$ cena Kč/m² pro soubor lesních typů: 2K

$$S_2 = 0,03 \cdot (1 - 0,00) \cdot 1 \cdot 42 \text{ m}^2 = 1 \text{ Kč}$$

6.2. ŠKODY NA POROSTECH

6.2.1. Výpočet škody z předčasného smýcení lesních porostů (§7):

Jelikož se lesní porosty na odnímaných částech parcel nenacházejí, škoda nevzniká.

7. ÚDAJE O DATU A OBDOBÍ, NA KTERÉ SE O ODNĚTÍ POZEMKŮ URČENÝCH K PLNĚNÍ FUNKCÍ LESA ŽÁDÁ

Žádá se o trvalé odnětí části pozemku určeného k plnění funkcí lesa a o dočasné odnětí po dobu stavby.

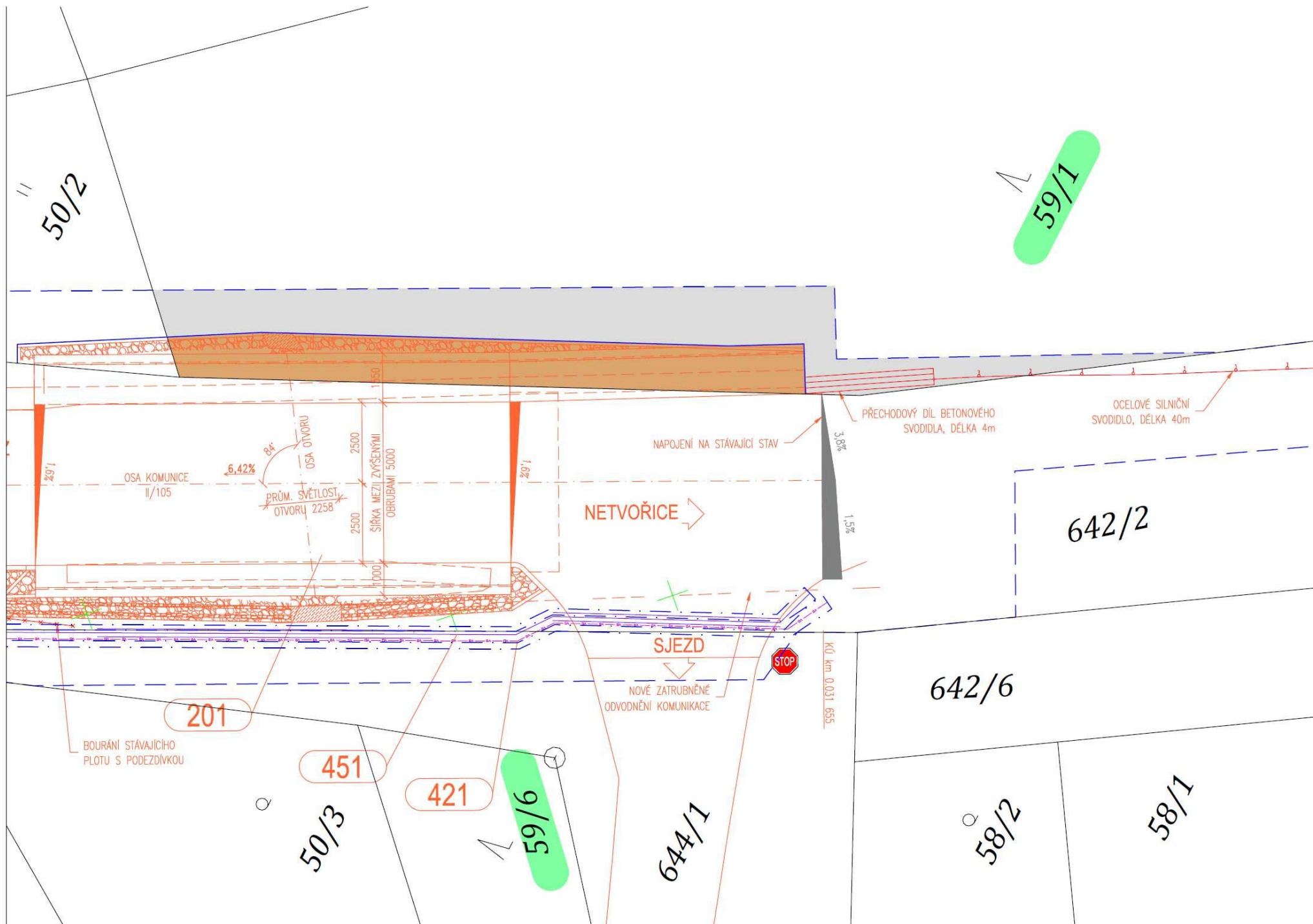
Brandýs n. L., 17.9. 2016

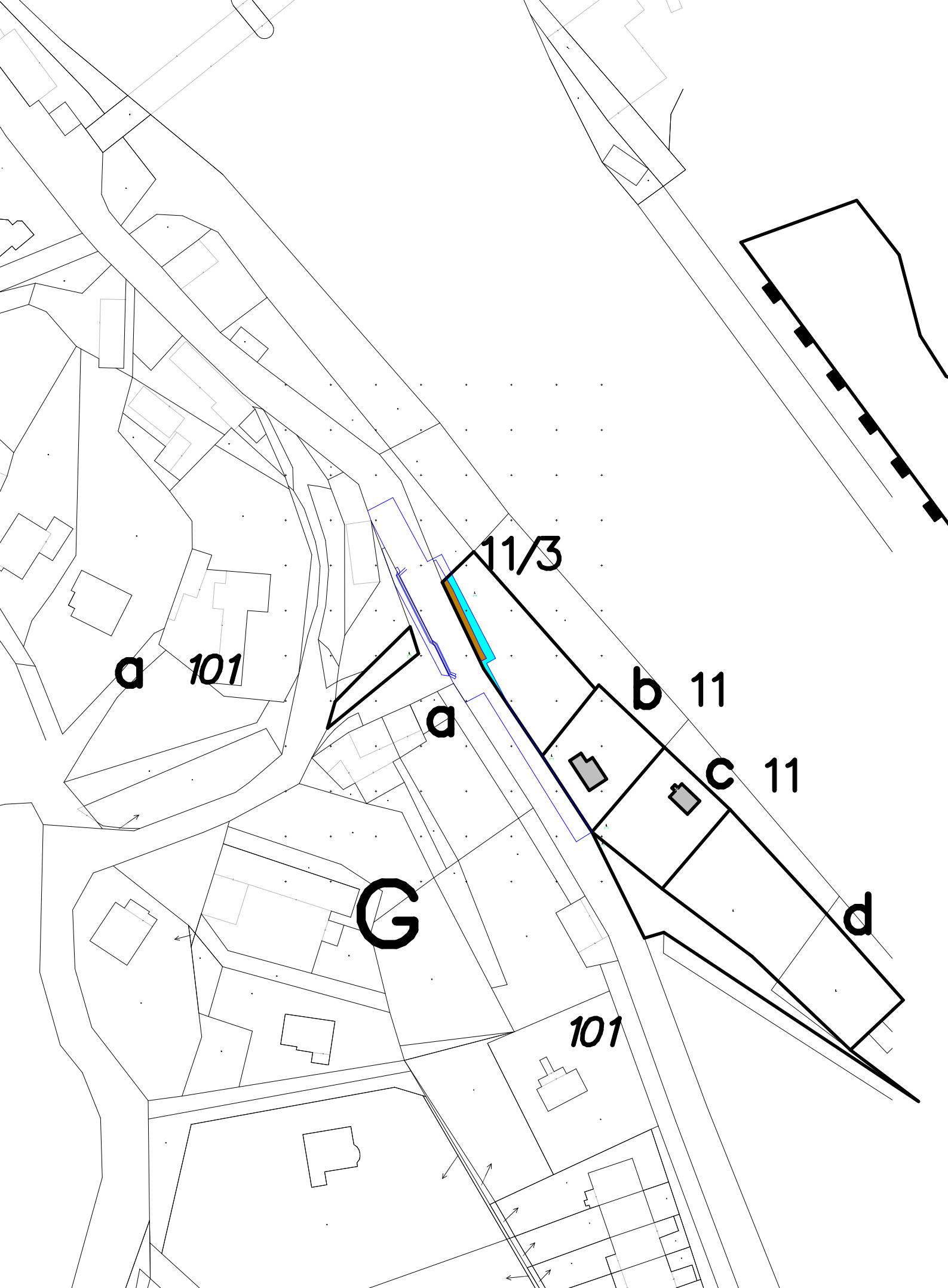
Ing. František Moravec


Ing. František Moravec
Lipová 1497/E, 250 01 Brandýs nad Labem
tel.: 326 903 533 mobil: 606 752 039
IČ: 45124957 DIČ: CZ530719270

MAPOVÁ PŘÍLOHA:

- Zákres záborů do katastrální mapy
- Zákres záborů do lesnické obrysové mapy





a 101

a

11/3

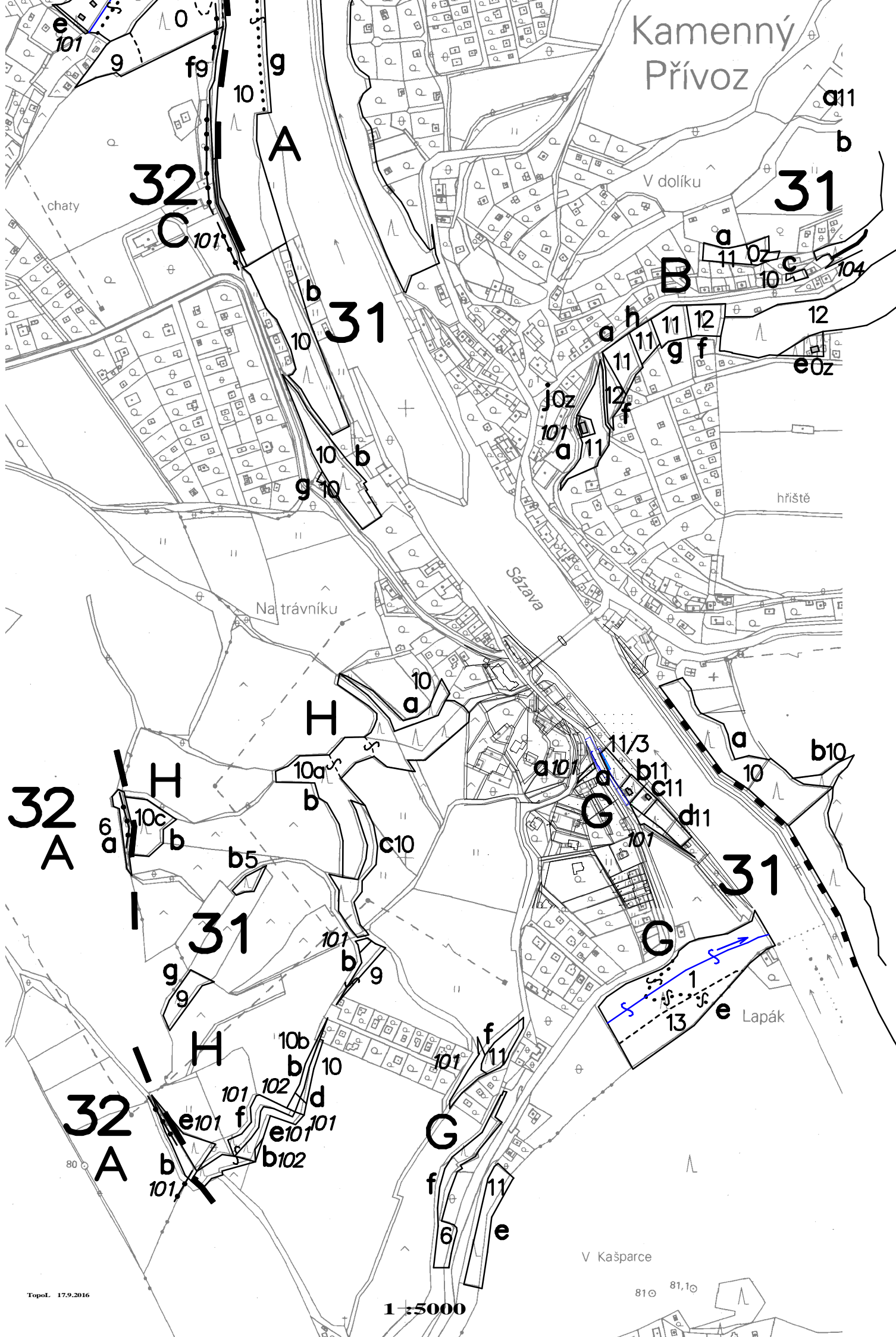
b 11

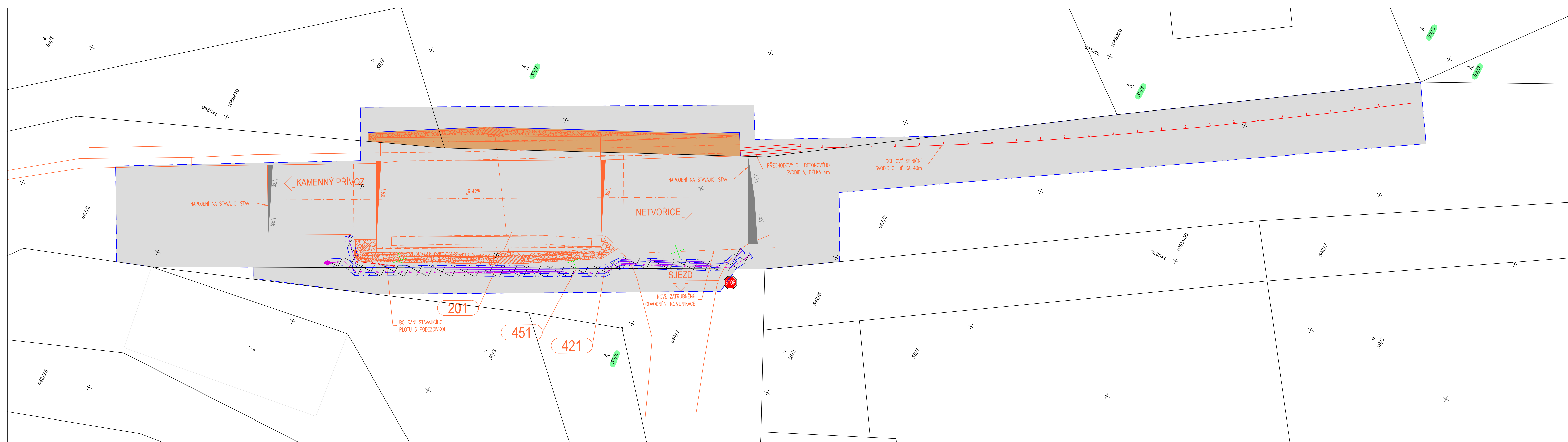
c 11










d

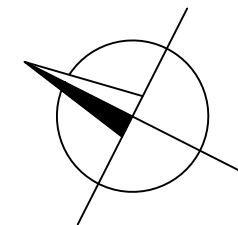
G

101





LEGENDA :	
	Trvalý zázor
	Dočasný zázor do 1 roku
	Věcné břemeno
	Hranice trvalého zázoru
	Hranice dočasného zázoru do 1 roku
	Hranice věcných břemen
	Číslo a hranice parcel KN
	hranice vnitřní kresby
	Pozemky PUPFL, v jejichž ochranném pásmu 50ti metrů je stavba




ČÁST G

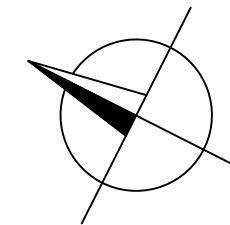
Objednatel stavby:

 Krajská správa a údržba silnic
Středočeského kraje

Krajská správa a údržba silnic
Středočeského kraje, p.o.
Se sídlem Zborovská 11
150 21, Praha 5 IČ: 000 66 001

Zhotovitel PD: TUBES spol. s r.o., K Ryšance 1668/16, 147 54 Praha 4, IČ: 25062255, www.tubes.cz, datová schránka: 6b98p5c Zpracovatelský útvar: K Ryšance 1668/16, 147 54 Praha 4, Tel.: 226 066 233, E-mail: tubes@tubes.cz		Souřadnicový systém S–UTSK, Výškový systém Bp	
Nařízení/zpracování: Ing. Veronika KOTRBOVÁ podpis: <i>Veronika Kotrbová</i>	Zadávací projektant: Ing. Veronika KOTRBOVÁ podpis: <i>Veronika Kotrbová</i>	Jednotel společnosti: Ing. Otakar FABIAN	
Technická kontrola: Ing. Petra PROCHÁZKOVÁ podpis: <i>Petra Procházková</i>	Hlavní inženýr projektu: Ing. Marek PELANT podpis: <i>Marek Pelant</i>		

Kraj:	STŘEDOČESKÝ	Číslo zakázky:	16-163-1-000
Obec:	KAMENNÝ PŘÍVOZ	Číslo akce:	16-163
Objednatel:	KRAJSKÁ SPRÁVA A ÚDRŽBA SILNIC STŘEDOČESKÉHO KRAJE, p.o.	Datum:	08/2016
Akce:	II/105 Kamenný Přívoz, most ev.č. 105 – 011 přes suchou strouhu v Kamenném Přívoze	Formát:	6xA4
		Měřítko:	1:100
Čest:	G4 Záborový elaborát - Situace záboru	Stupeň:	DSP
		Číslo přílohy:	Souprava:



LEGENDA:




PUPFL Trvalý zábor



PUPFL Dočasný zábor do 1 roku



Hranice trvalého záboru



1711/2

Číslo a hranice parcel KN

hranice vnitřní kresby

1203/2

Pozemky PUPFL, v jejichž ochranném pásmu 50ti metrů je stavba

ČÁST G

Objednatel stavby:





Krajská správa a údržba silnic
Středočeského kraje, p.o.

Se sídlem Zborovská 11
150 21, Praha 5 IČ: 000 66 001

Souřadnicový systém S-JTSK, Výškový systém Bpv

Zhotovitel PD: TUBES spol. s.r.o., K Ryšánc 1668/16, 147 54 Praha 4, IČ: 25062255, www.tubes.cz, datová schránka: 6b98p5c
Zpracovatelský útvar: K Ryšánc 1668/16, 147 54 Praha 4, Tel.: 226 066 233, E-mail: tubes@tubes.cz

Navrhl/vypracoval:
Ing. Veronika KOTRBOVÁ
podpis: 

Zodpovědný projektant:
Ing. Veronika KOTRBOVÁ
podpis: 

Jednatel společnosti:
Ing. Otakar FABIÁN

Technická kontrola:
Ing. Petra PROCHÁZKOVÁ
podpis: *Petra Procházková*

Hlavní inženýr projektu
Ing. Marek PELANT
podpis:



Kraj:	STŘEDOČESKÝ	Číslo zakázky:	16-163-1-000
Obec:	KAMENNÝ PŘÍVOZ	Číslo akce:	16-163
Objednatel:	KRAJSKÁ SPRÁVA A ÚDRŽBA SILNIC STŘEDOČESKÉHO KRAJE, p.o.	Datum:	08/2016
Akce:	II/105 Kamenný Přívoz, most ev.č. 105 – 011 přes suchou strouhu v Kamenném Přívoze	Formát:	3xA4
		Měřítko:	1:100
		Stupeň:	DSP
		Souprava:	
Část:	G4 Záborový elaborát - Situace záboru PUPFL	Číslo přílohy:	