



Souřadnicový systém S-JTSK, Výškový systém Bpv

Číslo zakázky:	29-16	 <div style="display: inline-block; vertical-align: middle; text-align: center;"> <h1 style="margin: 0;">Jiří Příhoda</h1> <p style="margin: 0;">geodet</p> </div>
Zodp. projektant:	JIŘÍ PŘÍHODA	
	<i>Příhoda</i>	
Vypracoval:	JIŘÍ PŘÍHODA	
	<i>Příhoda</i>	Nedašovská 347, 155 21 Praha 5

Kraj:	STŘEDOČESKÝ	Číslo zakázky:	16-214-1-000	
Obec:	POŘÍČANY, HRADIŠTKO U SADSKÉ	Číslo akce:	16-214	
Objednatel:	STŘEDOČESKÝ KRAJ	Datum:	10/2016	
Název akce:	II/330 Poříčany, most přes D11 ev.č. 330-001	Formát:		
Objekt:		Měřítko:		
Příloha:		GEODETICKÉ ZAMĚŘENÍ	Stupeň:	Souprava:
			DSP/PDPS	
		Číslo přílohy:	F2	



Hladík
26/2016
20.5.16

 Jiří Příhoda geodet		Nedašovská 347, 155 21 Praha 5	
Zadavatel : PONTEX spol. s r. o. 147 14 Praha 4 – Bezová 1658		Zakázka č. :	29-16
Kraj : Středočeský	Obec : Poříčany	Datum :	05.2016
Zakázka : II/330 Poříčany, most přes D11 ev.č. 330-001		Měřítko :	
		Souř. s. :	JTSK
		Výš. s. :	Bpv
Příloha : Geodetické zaměření		Příloha číslo :	

TECHNICKÁ ZPRÁVA

Název:

II/330 Poříčany, most přes D11 ev.č. 330-001

Zhotovitel:

Jiří Příhoda - geodet, Nedašovská 347, 150 00 Praha 5, tel: 220518373
e-mail: geoland@iol.cz

Objednatel:

PONTEX, s.r.o., Bezová 1568, 147 14 Praha 4

Použité přístroje

Zakázka číslo

GEODIMETER 500, TRIMBLE R8

29-16

Souřadnicový
systém

Výškový systém

Třída přesnosti

JTSK

Bpv

3.

Použité podklady

zadání objednatelem

- Všeobecně:

Účelem bylo zaměření mostu ev.č. 330-001 přes D11 u Poříčan. Rozsah prací byl stanoven projektantem. Práce byly provedeny v květnu 2016.

- Geodetický základ:

Měření bylo zpracováno v souřadnicovém systému JTSK a výškovém Bpv. Polohově i výškově bylo měření připojeno metodou GPS. Výškově bylo měření ověřeno na bod Jb6-5. V prostoru měření jsou nové body 4001 - 4003 ke kterým jsou vyhotoveny místopisy a jsou součástí tohoto elaborátu.

Přesnost zaměřených bodů vyhovuje bývalé 3. třídě přesnosti podle ČSN 013410.

- Zaměření:

Obsahem zaměření je podklad pro opravu mostu ev.č. 330-001 přes D11 u Poříčan.

Byl zaměřen most s okolím cca 20m, silnice cca 50m a prostor pod mostem včetně dálnice. Byly zaměřeny viditelné znaky inženýrských sítí, šetření o jejich průběhu nebylo prováděno.



- Výpočty a zpracování naměřených hodnot:

Výpočet souřadnic zaměřených bodů byl proveden v programu Groma v. 8.0. Kresba byla vyhotovena na podkladě softwarové platformy AutoCAD LT 2008.

- Obsah elaborátu:

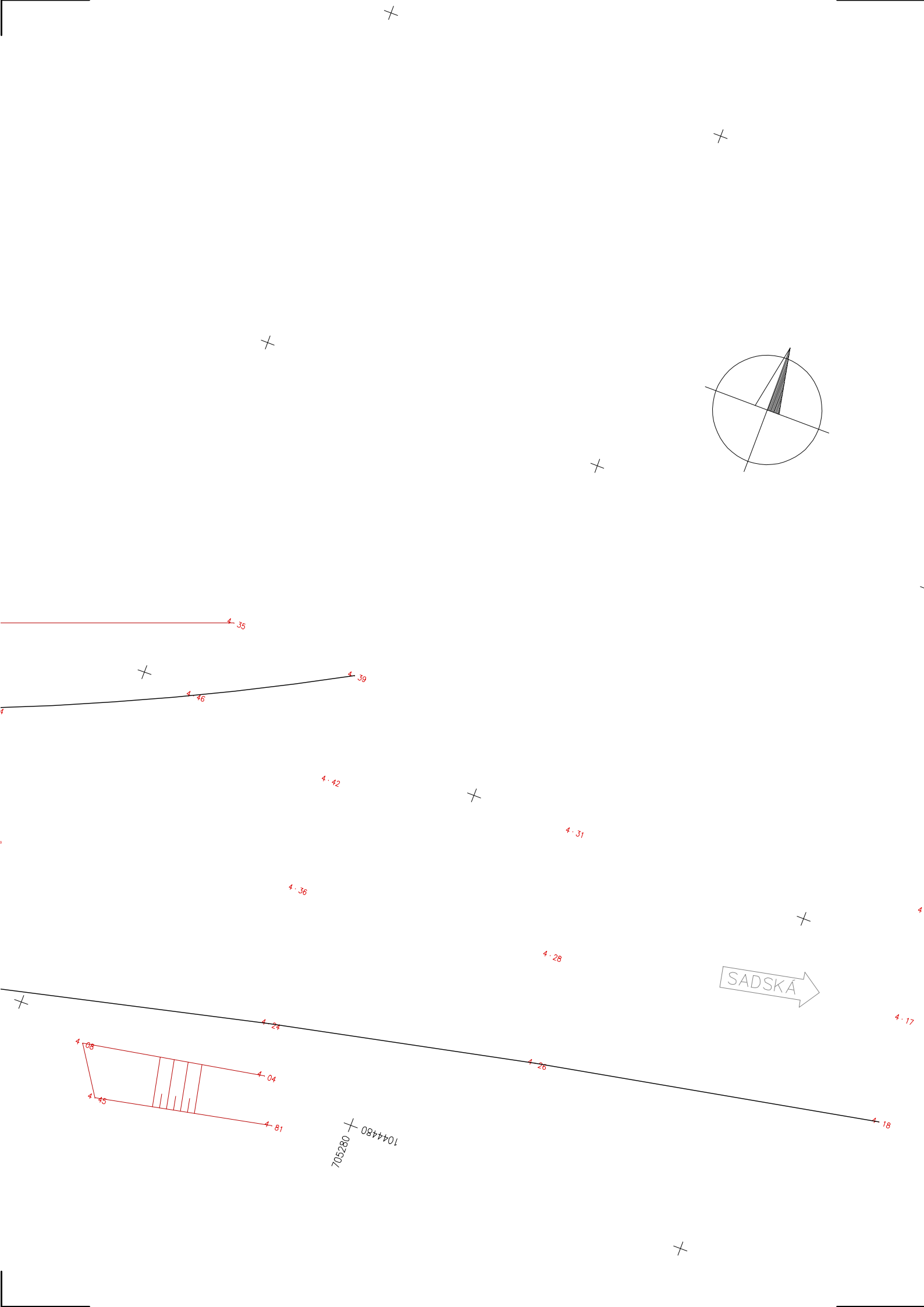
1. Technická zpráva
2. Seznam souřadnic a výšek PBPP
3. Místopisy bodů PBPP
4. Situace

Pro stavbu je nutno použít bodové pole uvedené v tomto elaborátu a dodané projektantem.

Zaměřil:	Ověřil	
Dne: 10.5. 2016	Dne: 20.5. 2016	
Jiří Příhoda	Ing. Vladimír Hladík	
Zhotovil:		
Dne: 12.5 2016		
Jiří Příhoda		
		
Náležitostmi a přesností odpovídá právním předpisům		

GROMA v. 7.0		SEZNAM SOUŘADNIC				str. 1/1
Soubor:						
Zakázka: 29-16		Lokalita: II/330 Poříčany, most přes D11 ev.č. 330-001				
Souř. systém: JTSK		Výškový systém: Bpv				
Předč.	Číslo	Y	X	Z	Popis	
	4001	705 459.66	1 044 523.99	203.44	PBPP	
	4002	705 443.24	1 044 517.95	203.64	PBPP	
	4003	705 311.91	1 044 465.61	204.55	PBPP	
	5001	705 437.66	1 044 496.70	205.75	volné stanovisko	
	5002	705 350.90	1 044 471.33	206.36	volné stanovisko	
	5003	705 394.37	1 044 461.77	198.42	volné stanovisko	
	6001	705 434.48	1 044 494.40	204.25	nivelzn	

Bod, třída přesnosti : 4001 III.	Souřadnice Y	705 459.66	
	Souřadnice X	1 044 523.99	
Bod zřídila organizace, rok : J. Příhoda 2016	Nadmořská výška	203.44	
Popis, způsob stabilizace a určení bodu : II/330 Poříčany most přes D11 ev.č. 330-001 nastřelovací hřeb ve vozovce GPS		Nárys, detail :	
Bod, třída přesnosti : 4002 III.	Souřadnice Y	705 443.24	
	Souřadnice X	1 044 517.95	
Bod zřídila organizace, rok : J. Příhoda 2016	Nadmořská výška	203.64	
Popis, způsob stabilizace a určení bodu : II/330 Poříčany most přes D11 ev.č. 330-001 nastřelovací hřeb ve vozovce GPS		Nárys, detail :	
Bod, třída přesnosti : 4003 III.	Souřadnice Y	705 311.91	
	Souřadnice X	1 044 465.61	
Bod zřídila organizace, rok : J. Příhoda 2016	Nadmořská výška	204.55	
Popis, způsob stabilizace a určení bodu : II/330 Poříčany most přes D11 ev.č. 330-001 nastřelovací hřeb ve vozovce GPS		Nárys, detail :	
Bod, třída přesnosti :	Souřadnice Y		
	Souřadnice X		
Bod zřídila organizace, rok :	Nadmořská výška		
Popis, způsob stabilizace a určení bodu :		Nárys, detail :	



<div><div><div>Jiří Příhoda</div><div>geodet</div></div><div>150 00 PRAHA 5 , Nedašovská 347</div></div>			
ZADAVATEL : PONTEX spol. s r. o. 147 14 PRAHA4 – BEZOVÁ 1658		ZAKÁZKA : 29–16	
KRAJ : Středočeský	OBEC : Poříčany	DATUM : 5. 2016	SOUPRAVA
ZAKÁZKA : II/330 Poříčany most přes D11 ev.č. 330–001		FORMÁT : 6 A4	
		MĚŘÍTKO : 1 : 250	
		SOUŘ. S. : JTSK	
		VÝŠ. S. : Bpv	
PŘÍLOHA : situace		PŘÍLOHA ČÍSLO :	

