

Souřadnicový systém S-JTSK, Výškový systém Bpv



**Jiří Příhoda**  
geodet

Nedašovská 347, 155 21 Praha 5

Kraj:	STŘEDOČESKÝ	Číslo zakázky:	16-214-1-000
Obec:	POŘÍČANY, HRADIŠTKO U SADSKE	Číslo akce:	16-214
Objednatel:	STŘEDOČESKÝ KRAJ	Datum:	10/2016
Název akce:	II/330 Poříčany, most přes D11 ev.č. 330-001	Formát:	
Objekt:		Měřítko:	
		Stupeň:	Souprava:
		DSP/PDPS	
Příloha:	ZÁBOROVÝ ELABORÁT	Číslo přílohy:	F3

## **SEZNAM PŘÍLOH**

**TECHNICKÁ ZPRÁVA**

**REKAPITULACE DOČASNÝCH ZÁBORŮ**

**TABULKA DOTČENÝCH A SOUSEDNÍCH  
PARCEL**

**SCHEMA 1 : 100**

**KOPIE KATASTRÁLNÍ MAPY**

**INFORMACE O PARCELÁCH**

## Technická zpráva

**Zakázka :** Záborový elaborát  
II/330 Poříčany, most přes D11 ev.č.330-001

**Zak.číslo:** 289 – 16

**Zpracovatel projektu:** Pontex, spol. s r.o., Bezová 1658, 14714 Praha 4

**Lokalita:** Poříčany

**Kraj:** Středočeský

**Okres:** Nymburk, Kolín

**Číslo katastrálního území:** 725986 Poříčany, 647519 Hradištko u Sadské

**Zaměření:** Podle projektanta byla zaměřena komunikace a přilehlé okolí.

### Všeobecně:

Výchozím podkladem je výřez u digitální mapy k.ú.Poříčany a snímek z katastrální mapy k.ú.Hradištko u Sadské.

Podklad pro zjištění polohy a velikosti záboru byl pořízen digitalizací výše uvedených podkladů.

Získané informace o parcelách z databáze ČÚZK byly podle parcelních čísel a katastrálních území sestaveny do přehledné tabulky.

Přiložena je kopie katastrální mapy v měřítku 1:1000 a situace z projektu zmenšená do měřítka 1: 1000.

V Praze 5. 10. 2016

č.ověř. 44/2016



Ing. Iva Bolehovská

## **Rekapitulace dočasných a trvalých záborů**

**Akce: II/330 Poříčany, most přes D11 ev.č.330-001**

Číslo k. ú.	název k.ú.	Kraj	Číslo obce	Obec
725986	Poříčany	Středočeský	537705	Poříčany
647519	Hradištko u Sadské	Středočeský	537179	Hradištko

### **Zabírá se m<sup>2</sup>**

Katastrální území	Trvale	Trvale BV	Nad 1 rok	Do 1 roku
Poříčany	0 m <sup>2</sup>			7800 m <sup>2</sup>
Hradištko u Sadské	0 m <sup>2</sup>			7163 m <sup>2</sup>
Celkem	0 m <sup>2</sup>			14963 m <sup>2</sup>

### **Ze ZPF**

ZPF	0 m <sup>2</sup>	0 m <sup>2</sup>
Celkem	0 m <sup>2</sup>	0 m <sup>2</sup>

### Seznam vlastníků dotčených parcel KN

Parcelní číslo	Výměra m <sup>2</sup>	Dočasný zábor m <sup>2</sup>	Druh pozemku	Využití pozemku	LV	Vlastník, adresa
----------------	-----------------------	------------------------------	--------------	-----------------	----	------------------

#### k.ú. Poříčany

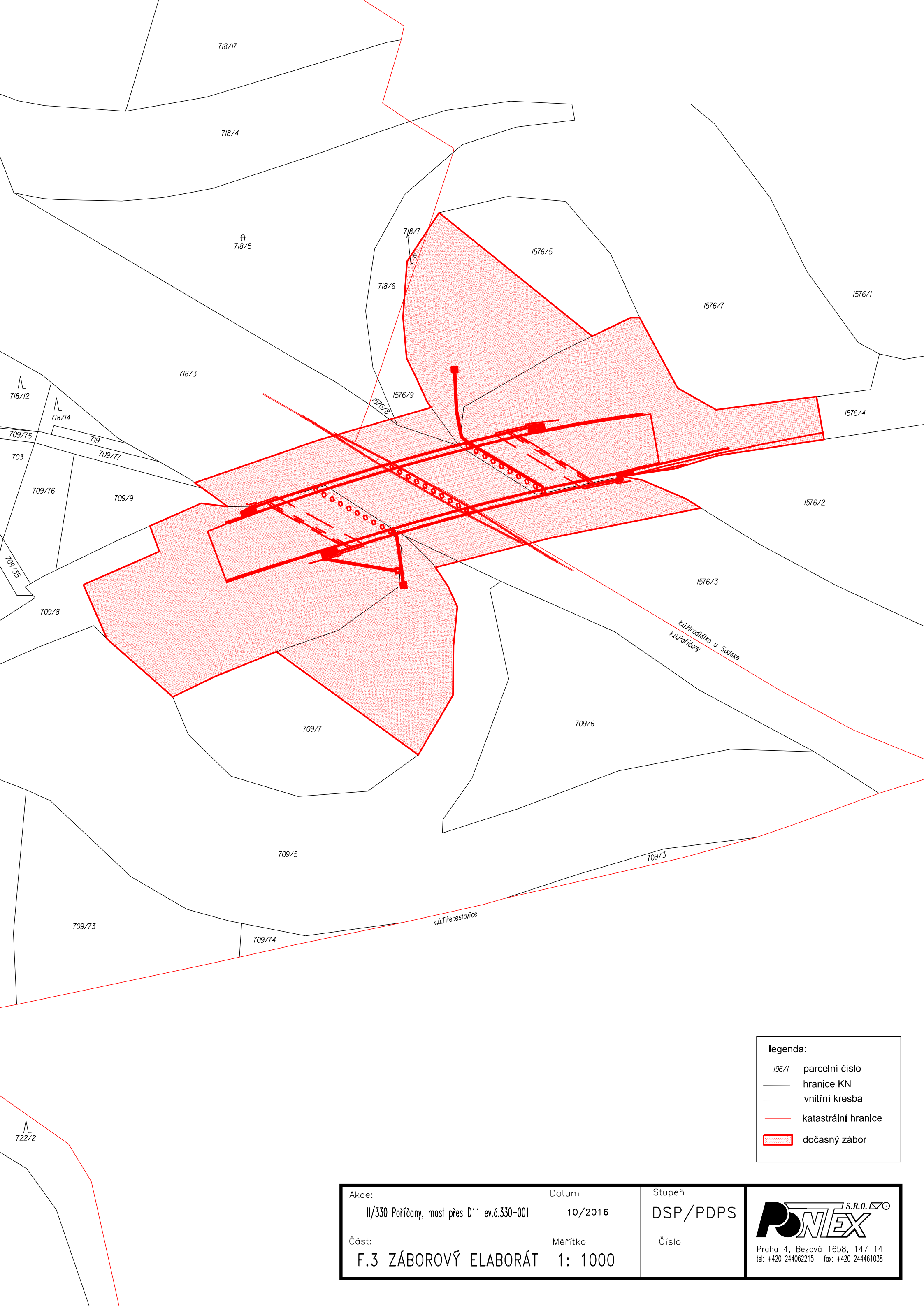
709/5	12869	45	ostatní plocha	silnice	566	Vlastnické právo - Česká republika
						Příslušnost hospodařit s majetkem státu - Ředitelství silnic a dálnic ČR, Na Pankráci 546/56, Nusle, 14000 Praha
709/6	3794	sousední	ostatní plocha	jiná plocha	566	Vlastnické právo - Česká republika
						Příslušnost hospodařit s majetkem státu - Ředitelství silnic a dálnic ČR, Na Pankráci 546/56, Nusle, 14000 Praha
709/7	4055	1892	ostatní plocha	jiná plocha	566	Vlastnické právo - Česká republika
						Příslušnost hospodařit s majetkem státu - Ředitelství silnic a dálnic ČR, Na Pankráci 546/56, Nusle, 14000 Praha
709/8	5253	4210	ostatní plocha	silnice	566	Vlastnické právo - Česká republika
						Příslušnost hospodařit s majetkem státu - Ředitelství silnic a dálnic ČR, Na Pankráci 546/56, Nusle, 14000 Praha
709/9	921	sousední	orná půda		219	Dlouhý Jan, Jana Hroudy 485, 28914 Poříčany
						Dlouhý Jiří, Hořanská 42, 28914 Poříčany
						Dlouhý Petr, V Průhonu 76, 28914 Poříčany
709/77	216	sousední	orná půda		990	BENEŠ a LÁT a.s., Tovární 463, 28914 Poříčany
718/3	28381	1617	ostatní plocha	dálnice	566	Vlastnické právo - Česká republika
						Příslušnost hospodařit s majetkem státu - Ředitelství silnic a dálnic ČR, Na Pankráci 546/56, Nusle, 14000 Praha
718/5	4830	sousední	ostatní plocha	neplodná půda	566	Vlastnické právo - Česká republika
						Příslušnost hospodařit s majetkem státu - Ředitelství silnic a dálnic ČR, Na Pankráci 546/56, Nusle, 14000 Praha
718/7	36	36	ostatní plocha	neplodná půda	566	Vlastnické právo - Česká republika
						Příslušnost hospodařit s majetkem státu - Ředitelství silnic a dálnic ČR, Na Pankráci 546/56, Nusle, 14000 Praha

Parcelní číslo	Výměra m <sup>2</sup>	Dočasný zábor m <sup>2</sup>	Druh pozemku	Využití pozemku	LV	Vlastník, adresa
----------------	-----------------------	------------------------------	--------------	-----------------	----	------------------

**k.ú. Hradištko u Sadské**

1576/2	24606	sousední	lesní pozemek		11	Vlastnické právo - Česká republika Právo hospodařit s majetkem státu - Lesy České republiky, s.p., Přemyslova 1106/19, Nový Hradec Králové, 50008 Hradec Králové
1576/3	7592	1482	ostatní plocha	dálnice	1170	Vlastnické právo - Česká republika Příslušnost hospodařit s majetkem státu - Ředitelství silnic a dálnic ČR, Na Pankráci 546/56, Nusle, 14000 Praha
1576/4	8747	3400	ostatní plocha	silnice	1170	Vlastnické právo - Česká republika Příslušnost hospodařit s majetkem státu - Ředitelství silnic a dálnic ČR, Na Pankráci 546/56, Nusle, 14000 Praha
1576/5	3522	2171	ostatní plocha	jiná plocha	1170	Vlastnické právo - Česká republika Příslušnost hospodařit s majetkem státu - Ředitelství silnic a dálnic ČR, Na Pankráci 546/56, Nusle, 14000 Praha
1576/7	8532	sousední	ostatní plocha	dálnice	1170	Vlastnické právo - Česká republika Příslušnost hospodařit s majetkem státu - Ředitelství silnic a dálnic ČR, Na Pankráci 546/56, Nusle, 14000 Praha
1576/8	48	2	ostatní plocha	jiná plocha	1170	Vlastnické právo - Česká republika Příslušnost hospodařit s majetkem státu - Ředitelství silnic a dálnic ČR, Na Pankráci 546/56, Nusle, 14000 Praha
1576/9	377	108	ostatní plocha	dálnice	1170	Vlastnické právo - Česká republika Příslušnost hospodařit s majetkem státu - Ředitelství silnic a dálnic ČR, Na Pankráci 546/56, Nusle, 14000 Praha

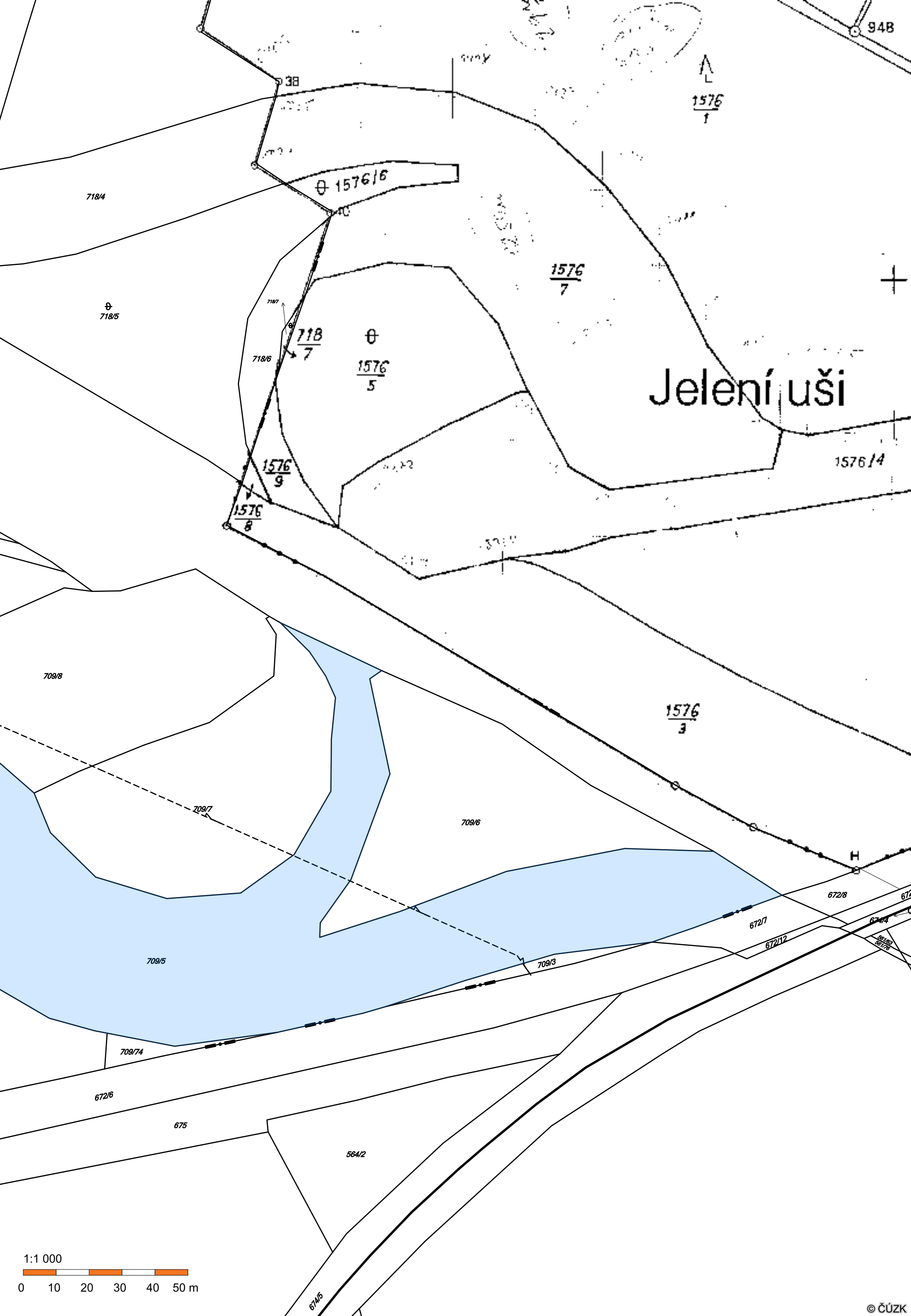




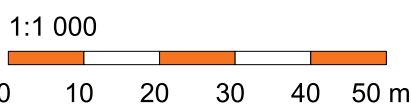
legenda:

- 196/1 parcelní číslo
- hranice KN
- vnitřní kresba
- katastrální hranice
- dočasný zábor

Akce: II/330 Poříčany, most přes D11 ev.č.330-001	Datum 10/2016	Stupeň DSP/PDPS	<div> Praha 4, Bezová 1658, 147 14 tel: +420 244062215 fax: +420 244461038</div>
Část: F.3 ZÁBOROVÝ ELABORÁT	Měřítko 1: 1000	Číslo	



Jelení uši





# Informace o parcelách

Údaje katastru nemovitostí

Platnost k: 05.10.2016 13:15

Okres CZ0204 Kolín

Obec 537705 Poříčany

Kat. území 725986 Poříčany

Parcela	709/5	
Výměra [m2]	12869	Výměra vypočtena Graficky nebo v digitalizované mapě
Druh pozemku	ostatní plocha	Způsob využití silnice
Mapa	DKM	Řízení Z-874/2010-204
LV	Vlastník, jiný oprávněný	Adresa
566	Česká republika	Char. Spoluvl.podíl
	Ředitelství silnic a dálnic ČR, Na Pankráci 546/56, Nusle, 14000	Typ práv.vztahu
	Praha	Vlastnické právo
		Příslušnost hospodařit s majetkem státu

Parcela	709/6	
Výměra [m2]	3794	Výměra vypočtena Graficky nebo v digitalizované mapě
Druh pozemku	ostatní plocha	Způsob využití jiná plocha
Mapa	DKM	Řízení Z-874/2010-204
LV	Vlastník, jiný oprávněný	Adresa
566	Česká republika	Char. Spoluvl.podíl
	Ředitelství silnic a dálnic ČR, Na Pankráci 546/56, Nusle, 14000	Typ práv.vztahu
	Praha	Vlastnické právo
		Příslušnost hospodařit s majetkem státu

Parcela	709/7	
Výměra [m2]	4055	Výměra vypočtena Graficky nebo v digitalizované mapě
Druh pozemku	ostatní plocha	Způsob využití jiná plocha
Mapa	DKM	Řízení Z-874/2010-204
LV	Vlastník, jiný oprávněný	Adresa
566	Česká republika	Char. Spoluvl.podíl
	Ředitelství silnic a dálnic ČR, Na Pankráci 546/56, Nusle, 14000	Typ práv.vztahu
	Praha	Vlastnické právo
		Příslušnost hospodařit s majetkem státu

Parcela	709/8	
Výměra [m2]	5253	Výměra vypočtena Graficky nebo v digitalizované mapě
Druh pozemku	ostatní plocha	Způsob využití silnice
Mapa	DKM	Řízení Z-874/2010-204
LV	Vlastník, jiný oprávněný	Adresa
566	Česká republika	Char. Spoluvl.podíl
	Ředitelství silnic a dálnic ČR, Na Pankráci 546/56, Nusle, 14000	Typ práv.vztahu
	Praha	Vlastnické právo
		Příslušnost hospodařit s majetkem státu

Parcela	709/9	
Výměra [m2]	921	Výměra vypočtena Graficky nebo v digitalizované mapě
Druh pozemku	orná půda	
Způsob ochrany	zemědělský půdní fond	
Mapa	DKM	Řízení Z-874/2010-204
Kód BPEJ	Výměra	
22110	921	
LV	Vlastník, jiný oprávněný	Adresa
219	Dlouhý Jan, Jana Hroudy 485, 28914 Poříčany	Char. Spoluvl.podíl
	Dlouhý Jiří, Hořanská 42, 28914 Poříčany	1/4
	Dlouhý Petr, V Průhonu 76, 28914 Poříčany	1/2
		1/4
		Vlastnické právo

Parcela	709/77	
Výměra [m2]	216	Výměra vypočtena Graficky nebo v digitalizované mapě
Druh pozemku	orná půda	
Způsob ochrany	zemědělský půdní fond	
Mapa	DKM	Řízení Z-874/2010-204
Kód BPEJ	Výměra	
22110	216	
LV	Vlastník, jiný oprávněný	Adresa
990	BENEŠ a LÁT a.s., Tovární 463, 28914 Poříčany	Char. Spoluvl.podíl
		Typ práv.vztahu
		Vlastnické právo

Parcela 718/5

# Informace o parcelách

Údaje katastru nemovitostí

Platnost k: 05.10.2016 13:15

Okres CZ0204 Kolín

Obec 537705 Poříčany

Kat. území 725986 Poříčany

Parcela 718/5

Výměra [m2] 4830

Druh pozemku ostatní plocha

Mapa DKM

Výměra vypočtena Graficky nebo v digitalizované mapě

Způsob využití neplodná půda

Řízení Z-874/2010-204

LV Vlastník, jiný oprávněný Adresa

Char. Spoluhl.podíl

Typ práv.vztahu

566 Česká republika

Vlastnické právo

Ředitelství silnic a dálnic ČR, Na Pankráci 546/56, Nusle, 14000  
Praha

Příslušnost hospodařit s  
majetkem státu

Parcela 718/7

Výměra [m2] 36

Druh pozemku ostatní plocha

Mapa DKM

Výměra vypočtena Graficky nebo v digitalizované mapě

Způsob využití neplodná půda

Řízení Z-874/2010-204

LV Vlastník, jiný oprávněný Adresa

Char. Spoluhl.podíl

Typ práv.vztahu

566 Česká republika

Vlastnické právo

Ředitelství silnic a dálnic ČR, Na Pankráci 546/56, Nusle, 14000  
Praha

Příslušnost hospodařit s  
majetkem státu

# Informace o parcelách

Údaje katastru nemovitostí

Platnost k: 05.10.2016 13:15

Okres CZ0208 Nymburk

Obec 537179 Hradištko

Kat. území 647519 Hradištko u Sadské

Parcela	1576/2	
Výměra [m2]	24606	Výměra vypočtena Graficky nebo v digitalizované mapě
Druh pozemku	lesní pozemek	
Způsob ochrany	pozemek určený k plnění funkcí lesa	
Mapa	CESKY.BROD,2-2/2	Řízení Z-2800015/1992-208
LV	Vlastník, jiný oprávněný	Adresa
11	Česká republika	Char. Spoluvl.podíl
	Lesy České republiky, s.p., Přemyslova 1106/19, Nový Hradec	Typ práv.vztahu
	Králové, 50008 Hradec Králové	Vlastnické právo
		Právo hospodařit s majetkem státu

Parcela	1576/3	
Výměra [m2]	7592	Výměra vypočtena Graficky nebo v digitalizované mapě
Druh pozemku	ostatní plocha	
Mapa	CESKY.BROD,2-2/2	Způsob využití dálnice
		Řízení Z-8190/2002-208
LV	Vlastník, jiný oprávněný	Adresa
1170	Česká republika	Char. Spoluvl.podíl
	Ředitelství silnic a dálnic ČR, Na Pankráci 546/56, Nusle, 14000	Typ práv.vztahu
	Praha	Vlastnické právo
		Příslušnost hospodařit s majetkem státu

Parcela	1576/4	
Výměra [m2]	8747	Výměra vypočtena Graficky nebo v digitalizované mapě
Druh pozemku	ostatní plocha	
Mapa	CESKY.BROD,2-2/2	Způsob využití silnice
		Řízení Z-2800104/1998-208
LV	Vlastník, jiný oprávněný	Adresa
1170	Česká republika	Char. Spoluvl.podíl
	Ředitelství silnic a dálnic ČR, Na Pankráci 546/56, Nusle, 14000	Typ práv.vztahu
	Praha	Vlastnické právo
		Příslušnost hospodařit s majetkem státu

Parcela	1576/5	
Výměra [m2]	3522	Výměra vypočtena Graficky nebo v digitalizované mapě
Druh pozemku	ostatní plocha	
Mapa	CESKY.BROD,2-2/2	Způsob využití jiná plocha
		Řízení Z-11662/2004-208
LV	Vlastník, jiný oprávněný	Adresa
1170	Česká republika	Char. Spoluvl.podíl
	Ředitelství silnic a dálnic ČR, Na Pankráci 546/56, Nusle, 14000	Typ práv.vztahu
	Praha	Vlastnické právo
		Příslušnost hospodařit s majetkem státu

Parcela	1576/7	
Výměra [m2]	8532	Výměra vypočtena Graficky nebo v digitalizované mapě
Druh pozemku	ostatní plocha	
Mapa	CESKY.BROD,2-2/2	Způsob využití dálnice
		Řízení Z-8190/2002-208
LV	Vlastník, jiný oprávněný	Adresa
1170	Česká republika	Char. Spoluvl.podíl
	Ředitelství silnic a dálnic ČR, Na Pankráci 546/56, Nusle, 14000	Typ práv.vztahu
	Praha	Vlastnické právo
		Příslušnost hospodařit s majetkem státu

Parcela	1576/8	
Výměra [m2]	48	Výměra vypočtena Graficky nebo v digitalizované mapě
Druh pozemku	ostatní plocha	
Mapa	CESKY.BROD,2-2/2	Způsob využití jiná plocha
		Řízení Z-11662/2004-208
LV	Vlastník, jiný oprávněný	Adresa
1170	Česká republika	Char. Spoluvl.podíl
	Ředitelství silnic a dálnic ČR, Na Pankráci 546/56, Nusle, 14000	Typ práv.vztahu
	Praha	Vlastnické právo
		Příslušnost hospodařit s majetkem státu

Parcela	1576/9	
Výměra [m2]	377	Výměra vypočtena Graficky nebo v digitalizované mapě
Druh pozemku	ostatní plocha	
Mapa	CESKY.BROD,2-2/2	Způsob využití dálnice
		Řízení Z-8190/2002-208
LV	Vlastník, jiný oprávněný	Adresa
1170	Česká republika	Char. Spoluvl.podíl
		Typ práv.vztahu
		Vlastnické právo

# Informace o parcelách

Údaje katastru nemovitostí

Platnost k: 05.10.2016 13:15

Okres CZ0208 Nymburk

Obec 537179 Hradištko

Kat. území 647519 Hradištko u Sadské

LV	Vlastník, jiný oprávněný	Adresa	Char.	Spoluvl.podíl	Typ práv.vztahu
	Ředitelství silnic a dálnic ČR, Na Pankráci 546/56, Nusle, 14000 Praha				Příslušnost hospodařit s majetkem státu