


# ČÁST C1

Souřadnicový systém S—JTSK, Výškový systém Bpv

Zhotovitel: PRAGOPROJEKT, a.s., K Ryšánce 1668/16, 147 54 Praha 4, IČ: 45272387, www.pragoprojekt.cz, datová schránka: 4kifr54 Zpracovatelský útvar: Ateliér Praha II – K Ryšánce 1668/16, 147 54 Praha 4, Tel.: 226 066 111, E-mail: mailbox@pragoprojekt.cz			
Navrhl/vypracoval: <b>Ing. Jan GAJZLER</b> podpis: <i>Jan Gajzler</i>	Zodpovědný projektant: <b>Ing. Miroslav TEUCHNER</b> podpis:	Ředitelka ateliéru Praha II: <b>Ing. Dagmar ŠIMLEROVÁ</b>	
Technická kontrola: <b>Ing. Miroslav SEIDL</b> podpis:	Hlavní inženýr projektu: <b>Ing. Jan GAJZLER</b> podpis: <i>Jan Gajzler</i>		

Kraj:	STŘEDOČESKÝ	Číslo zakázky:	16-214-1-000
Obec:	POŘÍČANY, HRADIŠTKO U SADSKÉ	Číslo akce:	16-214
Objednatel:	STŘEDOČESKÝ KRAJ	Datum:	10/2016
Název akce:	II/330 Poříčany, most přes D11 ev.č. 330-001	Formát:	
Objekt:		Měřítko:	
		Stupeň:	Souprava:
Příloha:	S0 181 D10	Číslo přílohy:	C1
			DSP/PDPS

*Akce:* **II/330 Poříčany, most přes D11**

*Stupeň PD:* **DSP/PDPS**

*Část:* **C STAVEBNÍ ČÁST**

*Objekt:* **SO 181 DIO**

<i>Č.</i>	<i>Příloha</i>
<b>1</b>	<b>TECHNICKÁ ZPRÁVA - viz průvodní zpráva</b>
<b>2</b>	<b>SITUACE OBJÍZDNÝCH TRAS</b>

The map displays the road network around Český Brod, highlighting four proposed transport routes. Route 1 (OSOBNÍ DOPRAVA TRASA 1) is a dashed line connecting Kounice, Chrast, and Poříčany. Route 2 (OSOBNÍ DOPRAVA TRASA 2) is a solid line connecting Klučov, Hořany, and Skrámky. Route 3 (OSOBNÍ DOPRAVA TRASA 3) is a solid line connecting Vykáň and Kounice. Route 4 (NÁKLADNÍ DOPRAVA TRASA 4) is a solid line connecting Pečky, Radim, and Plaňany. The map also shows major roads like I/12, II/611, II/272, II/330, II/334, II/329, and II/245, as well as various towns and villages in the area.

ZMENŠENO NA 50 %  
ČÁST C1

TRASA 4 – NÁKLADNÍ DOPRAVA:	
II/330 MOST – SIL. II/611	1.8 km
II/611 SIL. II/330 – PŘEDNÍ LHOTA	9.5 km
II/330 PŘEDNÍ LHOTA – PĚŠANY	14.2 km
I/12 SIL. II/329 – Č. BROD	13.8 km
II/330 MOST – Č. BROD	10.0 km
CELKEM	49.3 km
JEDNOSMĚRNÁ VE SMĚRU SADSKÁ – ČESKÝ BROD	

..... TRASA – OSOBNÍ DOPRAVA  
 \_\_\_\_\_ TRASA – NÁKLADNÍ DOPRAVA

Kraj:	STŘEDOČESKÝ	Číslo zakázky:	16-214-1-000
Obec:	POŘÍČANY, HRADIŠTKO U SADSKÉ	Číslo akce:	16-214
Objednatel:	STŘEDOČESKÝ KRAJ	Datum:	10/2016
Název akce:	II/330 Poříčany, most přes D11 ev.č. 330-001	Formát:	
Objekt:		Mřížka:	
		Stupeň:	Souprava:
		DSP/PPDS	
Přílohy:	SITUACE OBJÍZDNÝCH TRAS Č.1	Číslo přílohy:	1



TRASA 5a – NÁKLADNÍ DOPRAVA – DÁLKOVÁ DOPRAVA SMĚR  
HRADEC => Č. BROD:  
D11 MOST – EXIT 18 7.0 km  
D11 EXIT 18 – MOST 7.0 km  
CELKEM 14.0 km

TRASA 5b – NÁKLADNÍ DOPRAVA – DÁLKOVÁ DOPRAVA SMĚR  
PRAHA => ČSADSKÁ:  
D11 MOST – EXIT 35 10.0 km  
D11 EXIT 35 – MOST 10.0 km  
CELKEM 20.0 km

LEGENDA:  
----- TRASA – OSOBNÍ DOPRAVA  
————— TRASA – NÁKLADNÍ DOPRAVA

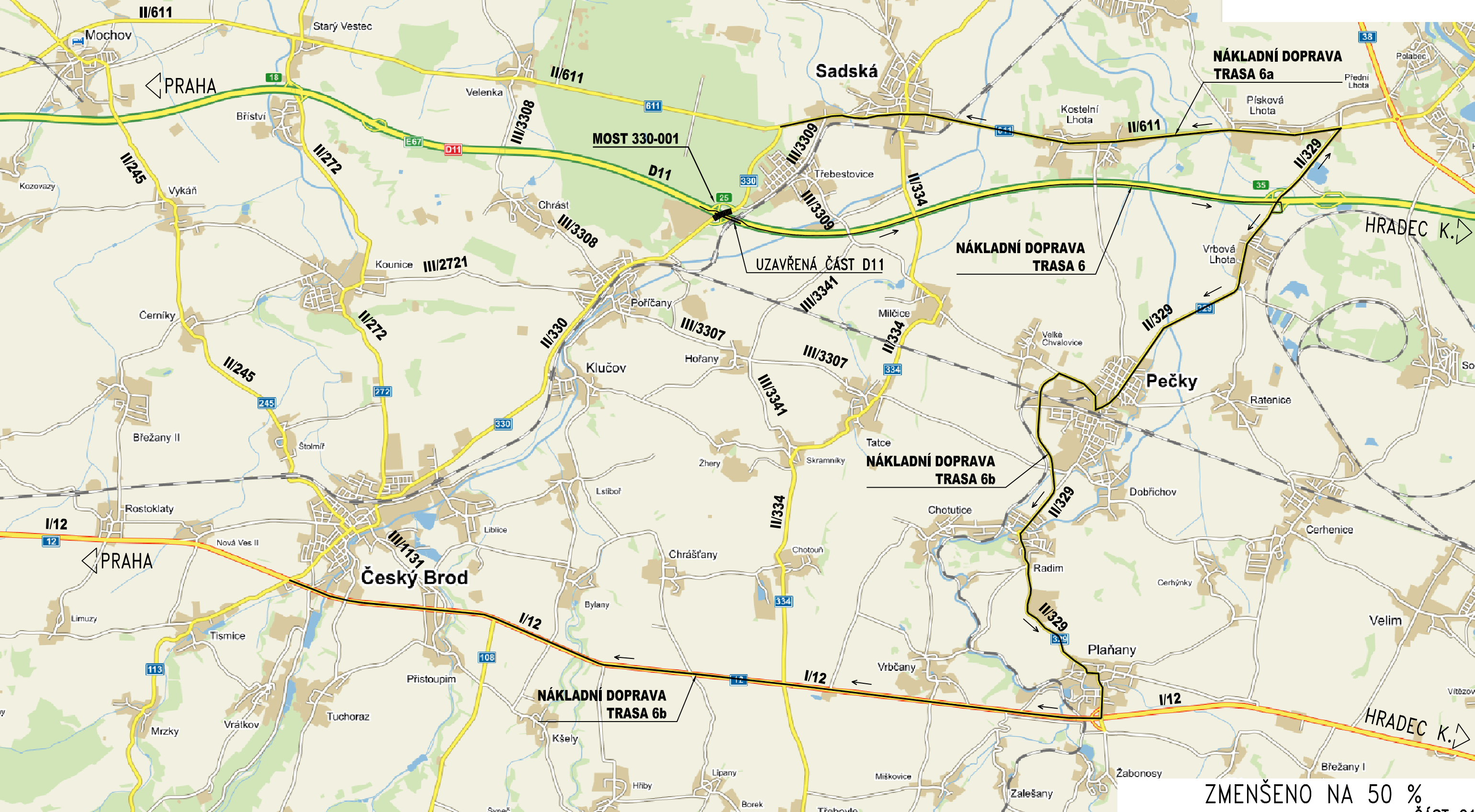
ZMENŠENO NA 50 %  
ČÁST C1

Zhotovitel: PRAGOPROJEKT, s.r.o., K Rybáře 1668/16, 147 54 Praha 4, IČ: 45272387, www.pragoprojekt.cz, datová schránka: 4klr54 Zpracovatelský útvar: Ateliér Praha II – K Rybáře 1668/16, 147 54 Praha 4, Tel.: 226 066 111, E-mail: mailbox@pragoprojekt.cz		
Nařízení/vypracoval: Ing. Jan GAJZLER podpis:	Zodpovědný projektant: Ing. Miroslav TEUCHNER podpis:	Redakce ateliéru Praha II: Ing. Dagmar ŠIMEROVÁ podpis:
Technická kontrola: Ing. Miroslav SEIDL podpis:	Hlavní inženýr projektu: Ing. Jan GAJZLER podpis:	

Kraj: STŘEDOČESKÝ	Číslo zakázky: 16-214-1-000
Obec: POŘÍČANY, HRADIŠTKO U SADSKE	Číslo akce: 16-214
Objednatel: STŘEDOČESKÝ KRAJ	Datum: 10/2016
Název akce: II/330 Poříčany, most přes D11 ev.č. 330-001	Formát:
Objekt:	MAPříska:
	Stupeň: DSP/PDPS
Příloha:	Číslo přílohy: 2

SITUACE OBJÍZDNÝCH TRAS Č.2





TRASA 6a – NÁKLADNÍ DOPRAVA – UZAVŘENÍ 1/2 D11 SMĚR HRADEC:

D11 MOST – EXIT 35	10.0 km
II/329 EXIT 18 – PÍSKOVÁ LHOTA	1.9 km
II/611 PÍSKOVÁ LHOTA – SADSÁ	9.5 km
II/330 SADSÁ – MOST	1.8 km
CELKEM	23.2 km

TRASA 6b – NÁKLADNÍ DOPRAVA – UZAVŘENÍ 1/2 D11 SMĚR HRADEC:

D11 MOST – EXIT 35	10.0 km
II/329 EXIT 18 – PLAŇANY	12.4 km
I/12 PLAŇANY – ČESKÝ BROD	13.8 km
II/330 ČESKÝ BROD – MOST	10.0 km
CELKEM	46.2 km

LEGENDA:

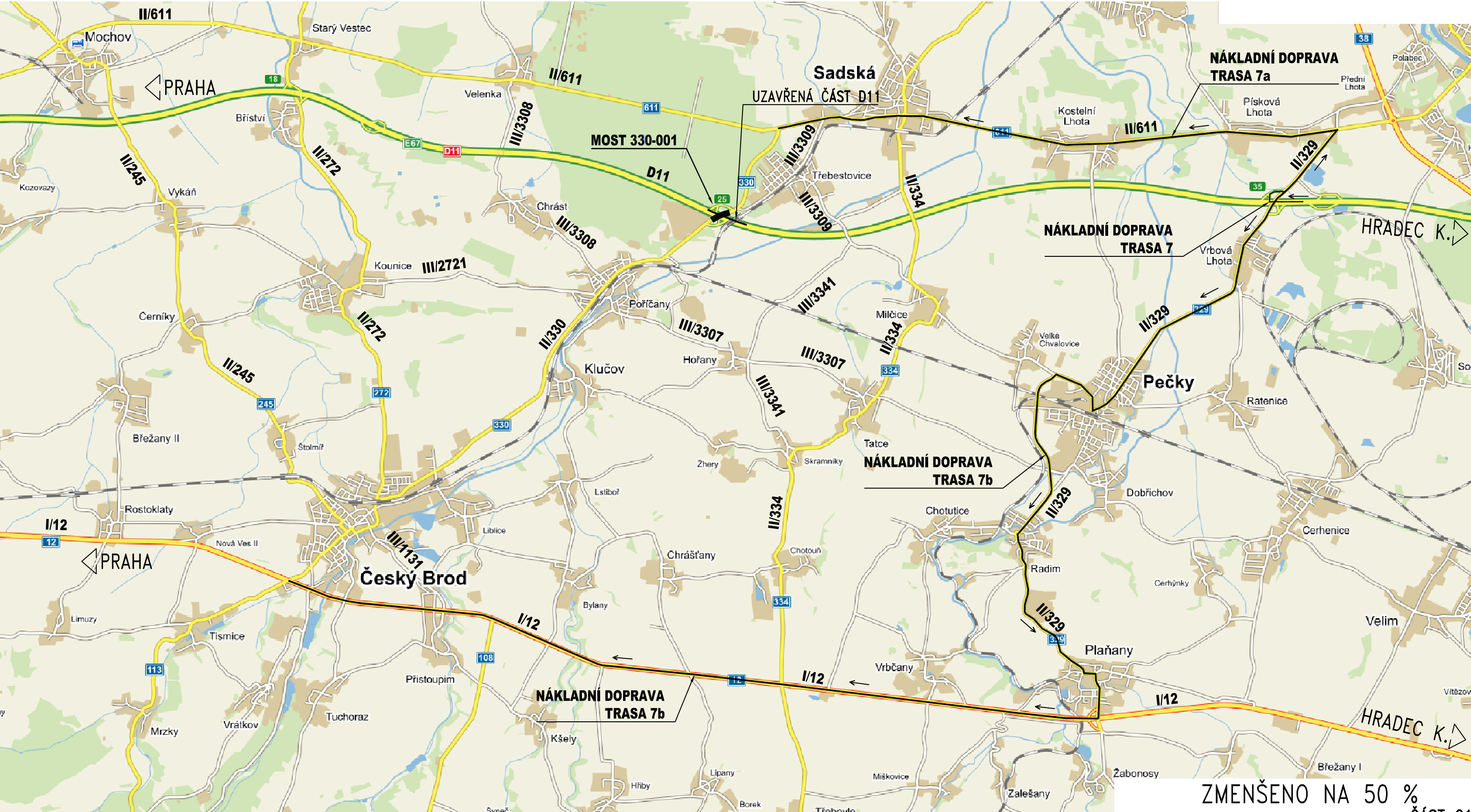
- ..... TRASA – OSOBNÍ DOPRAVA  
———— TRASA – NÁKLADNÍ DOPRAVA

ZMENŠENO NA 50 %  
ČÁST C1

Souřadnicový systém S–JTSK, Výškový systém Bpv

Zhotovitel: PRAGOPROJEKT, s.r.o., K Rybáře 1668/16, 147 54 Praha 4, IČ: 45272387, www.pragoprojekt.cz, datová schránka: 4klr54 Zpracovatelský útvar: Ateliér Praha II – K Rybáře 1668/16, 147 54 Praha 4, Tel.: 226 066 111, E-mail: mailbox@pragoprojekt.cz		
Nařízení/vypracoval: Ing. Jan GAJZLER podpis:	Zodpovědný projektant: Ing. Miroslav TEUCHNER podpis:	Redakce ateliéru Praha II: Ing. Dagmar ŠIMEROVÁ podpis:
Technická kontrola: Ing. Miroslav SEIDL podpis:	Hlavní inženýr projektu: Ing. Jan GAJZLER podpis:	

Kraj: STŘEDOČESKÝ	Číslo zakázky: 16–214–1–000
Obec: POŘICANY, HRADIŠTKO U SADSKE	Číslo akce: 16–214
Objednatel: STŘEDOČESKÝ KRAJ	Datum: 10/2016
Název akce: II/330 Pořicany, most přes D11 ev.č. 330-001	Formát:
Objekt:	Mapa:
Příloha: SITUACE OBJÍZDNÝCH TRAS Č.3	Stupeň: DSP/PDPS
	Číslo přílohy: 3



ZMENŠENO NA 50 %  
ČÁST C1

TRASA 7a – NÁKLADNÍ DOPRAVA – UZAVŘENÍ 1/2 D11 SMĚR PRAHA:

D11 EXIT 35	0.0 km
II/329 EXIT 18 – PÍSKOVÁ LHOTA	1.9 km
II/611 PÍSKOVÁ LHOTA – SADSKÁ	9.5 km
II/330 SADSKÁ – MOST	1.8 km
CELKEM	13.2 km

TRASA 7b – NÁKLADNÍ DOPRAVA – UZAVŘENÍ 1/2 D11 SMĚR PRAHA:

D11 EXIT 35	0.0 km
II/329 EXIT 18 – PLAŇANY	12.4 km
I/12 PLAŇANY – ČESKÝ BROD	13.8 km
II/330 ČESKÝ BROD – MOST	10.0 km
CELKEM	26.2 km

LEGENDA:

..... TRASA – OSOBNÍ DOPRAVA  
———— TRASA – NÁKLADNÍ DOPRAVA

Souřadnicový systém S–JTSK, Výškový systém Bpv

Zhotovitel: PRAGOPROJEKT, s.r.o., K Rybáře 1668/16, 147 54 Praha 4, IČ: 45272387, www.pragoprojekt.cz, datová schránka: 4klr54 Zpracovatelský útvar: Ateliér Praha II – K Rybáře 1668/16, 147 54 Praha 4, Tel.: 226 066 111, E-mail: mailbox@pragoprojekt.cz		Redakce ateliéru Praha II: Ing. Dagmar ŠIMEROVÁ	
Nařízení/vypracoval: Ing. Jan GAJZLER podpis:	Zodpovědný projektant: Ing. Miroslav TEUCHNER podpis:	Hlavní inženýr projektu: Ing. Jan GAJZLER podpis:	
Technická kontrola: Ing. Miroslav SEIDL podpis:		Měřička: Stupeň: Souprava:	
Kraj: STŘEDOČESKÝ Obec: POŘÍČANY, HRADIŠTKO U SADSKÉ Objednatel: STŘEDOČESKÝ KRAJ Název akce: II/330 Poříčany, most přes D11 ev.č. 330-001 Objekt:		Číslo zakázky: 16–214–1–000 Číslo akce: 16–214 Datum: 10/2016 Formát: Měřítko: Stupeň: Souprava:	Číslo přílohy: 4

SITUACE OBJÍZDNÝCH TRAS Č.4