

Akce:

III/12519 KÁCOV, MOST EV. Č. 12519-1 PŘES SÁZAVU

Objednatel:

**KRAJSKÁ SPRÁVA A ÚDRŽBA SILNIC
STŘEDOČESKÉHO KRAJE**
ZBOROVSKÁ 11, 150 21 PRAHA 5



Souřadnicový systém: S-JTSK
Výškový systém: Bpv

ČÁST A

Číslo zakázky:	16 030 00	HIP:	Ing. Marcel MIMRA	<p>Praha 4, Bezová 1658, 147 14 tel: +420 244062215 fax: +420 244461038</p>
Schválil:	Ing. Václav HVÍZDAL	241096752, mmi@pontex.cz	Ing. Marcel MIMRA	
244462219, vhw@pontex.cz		Zodp. projektant:	Ing. Marcel MIMRA	
241096752, mmi@pontex.cz		241096752, mmi@pontex.cz		
Tech. kontrola:	Ing. Petr DRBOHLAV	Vypracoval:	Ing. David DVORÁČEK	
241096753, pdr@pontex.cz		241096744, ddv@pontex.cz		

Objednatel: KSÚS Středočeského kraje		Obec: Kácov, Polipsy		Kraj: Středočeský	
Akce:	III/12519 KÁCOV, MOST EV. Č. 12519-1 PŘES SÁZAVU			Datum	Stupeň
				9/2017	PDPS
				Souprava	Č. přílohy
Příloha:	ZÁBOROVÝ ELABORÁT			A.4	

DOTČENÉ ÚZEMNÍ JEDNOTKY

Kraj	Obec	Kat. území	Kat. pracoviště
Středočeský	Kácov [534129]	Kácov [661635]	Kutná Hora
Středočeský	Čestín [534030]	Polipsy [623431]	Kutná Hora

DOTČENÉ LV

Kat. území	List vlastnictví	Vlastník [Právo hospodařit]
Kácov [661635]	173	ČR [Povodí Vltavy, s. p., Holečkova 106/8, 150 00 Praha 5]
	442	Středočeský kraj, Zborovská 81/11, 150 00 Praha 5 [KSUS Středočeského kraje, Zborovská 81/11, 150 00 Praha 5]
	10001	Městys Kácov, čp. 157, 285 09 Kácov
	10009	Křen Vladimír, čp. 287, 285 09 Kácov
	10129	Buchta Pavel, čp. 221, 258 09 Kácov, Novotný Jiří, U smaltovny 1359/7, 170 00 Praha 7
	10355	Novotný Jiří, U smaltovny 1359/7, 170 00 Praha 7
Polipsy [623431]	10001	Obec Čestín, čp. 3, 285 10 Čestín

STAVEBNÍ OBJEKTY

Číslo	Název
SO 001	Demolice mostu
SO 101	Silnice
SO 181	Dopravně inženýrská opatření
SO 201	Most
SO 251	Opěrné zdi
SO 431	Přeložka VO
SO 461	Přeložka vedení CETIN
SO 901	Provizorní lávka
SO 902	Zabezpečení příjezdu na staveniště

ZÁBORY

Katastrální území	Parc. č. KN	Druh pozemku	Způsob využití	Způsob ochrany	Výměra [m2]	List vlastnictví	Vlastník [Právo hospodařit]	Zábor			Řešený SO	Věcné břemeno	
								Trvalý [m2]	Dočasný [m2]	Nabyvatel trvalého záboru [m2]			
Kácov [661635]	10	Zastavěná plocha a nádvoří			311	10009	Křen Vladimír, čp. 287, 285 09 Kácov	111	111		431		V čí prospěch
	151/14	Ostatní plocha	Sportoviště a rekreační plocha		5946	10001	Městys Kácov, čp. 157, 285 09 Kácov	0	750	Kraj [KSÚS]	34		Městys Kácov
	1151/1	Trvalý travní porost		ZPF	3572	10129	Buchta Pavel, čp. 221, 285 09 Kácov; Novotný Jiří, U Smaltovny 1359/7, 170 00 Praha 7	15	1320	Kraj [KSÚS]			
	1153/3	Trvalý travní porost		ZPF	508	10355	Novotný Jiří, U Smaltovny 1359/7, 170 00 Praha 7	42	305	Kraj [KSÚS]			
	1153/1	Trvalý travní porost		ZPF	6813	10129	Buchta Pavel, čp. 221, 285 09 Kácov; Novotný Jiří, U Smaltovny 1359/7, 170 00 Praha 7	0	823				
	1991/2	Ostatní plocha	Ostatní komunikace		228	10001	Městys Kácov, čp. 157, 285 09 Kácov	18	209	Kraj [KSÚS]			
	1991/3	Ostatní plocha	Ostatní komunikace		939	10001	Městys Kácov, čp. 157, 285 09 Kácov	86	341	Kraj [KSÚS]	16	431	Městys Kácov
	2028/1	Vodní plocha	Koryto vodního toku přirozené nebo upravené		55664	173	CR [Povodí Vltavy, Holečkova 106/8, 150 00 Praha 5]	35	2365	Kraj [KSÚS]			
	2055	Ostatní plocha	Ostatní komunikace		788	10001	Městys Kácov, čp. 157, 285 09 Kácov	106	158	Kraj [KSÚS]			
	2056	Ostatní plocha	Silnice		779	442	Středočeský kraj, Zborovská 81/11, 150 00 Praha 5 [KSÚS Středočeského kraje, Zborovská 81/11, 150 00 Praha 5]	15	762	Buchta Pavel, Novotný Jiří (výměnou za trv. zábor pozemku 1151/1)			
Polisy [623431]	2075	Ostatní plocha	Silnice		2685	442	Středočeský kraj, Zborovská 81/11, 150 00 Praha 5 [KSÚS Středočeského kraje, Zborovská 81/11, 150 00 Praha 5]	42		Novotný Jiří (výměnou za trv. zábor pozemku 1151/3)	125	431	Městys Kácov
	1475	Ostatní plocha			6391	10001	Obec Čestín, čp. 3, 285 10 Čestín	530	1468		61	431	Městys Kácov
	Celkem							999	9165	Kraj [KSÚS]			

Výměra dočasných záborů obsahuje výměru trvalého záboru

SOUSEDNÍ POZEMKY

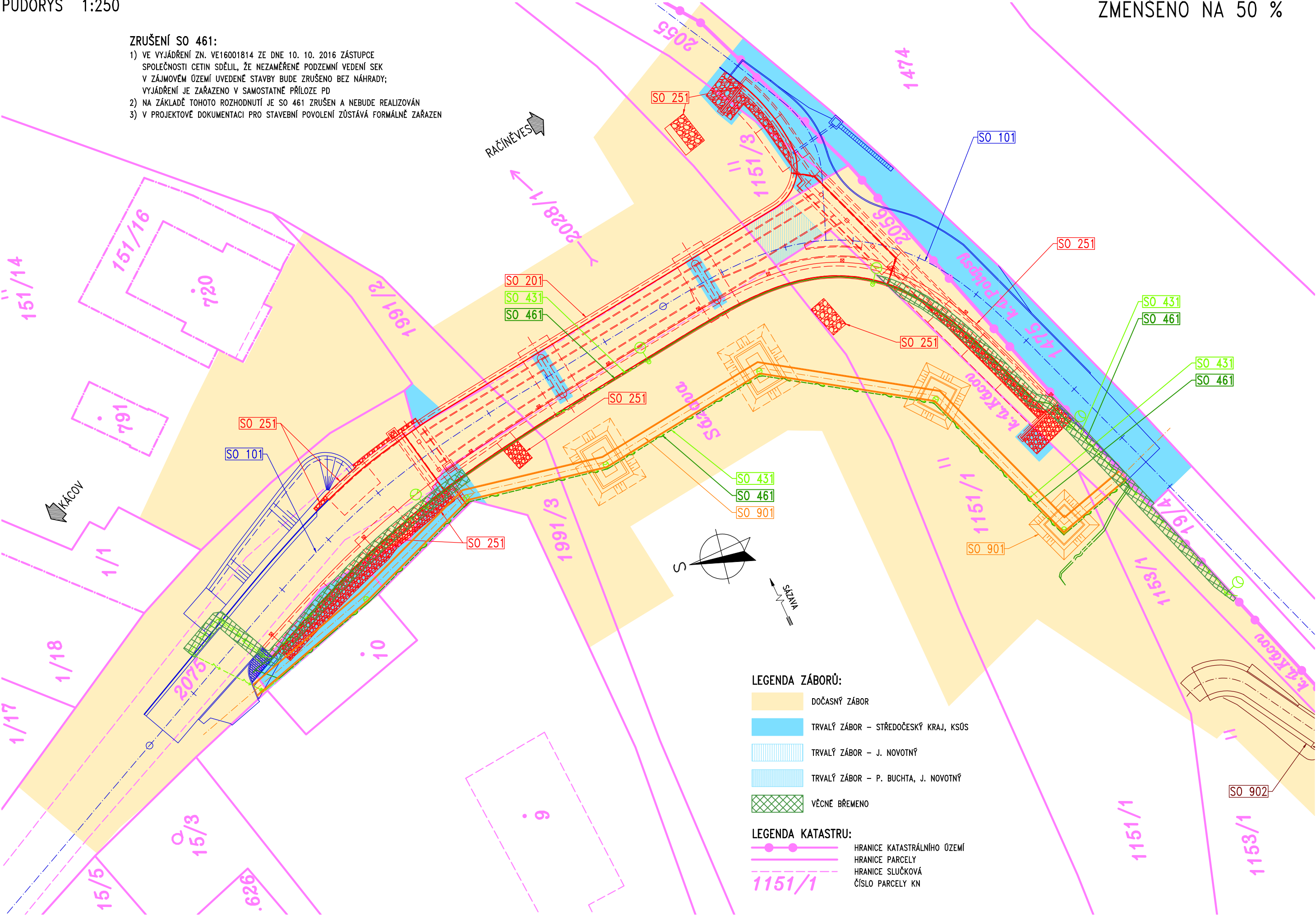
Kat. území	Parc. č. KN	List vlatnictví	Vlastník [Právo hospodařit]
Kácov [661635]	1/1	10001	Městys Kácov, č. p. 157, 28509 Kácov
	1/17	10056	Svinka Josef, č. p. 113, 28509 Kácov
	1/18	10001	Městys Kácov, č. p. 157, 28509 Kácov
	1153/2	10129	Buchta Pavel, č. p. 221, 28509 Kácov 1/2 + Novotný Jiří MUDr., U smaltovny 1359/7, Holešovice, 17000 Praha 7 1/2
	15/3	803	Kohoutová Šárka, č. p. 275, 28509 Kácov
	15/5	687	SJM Jiruš Oldřich JUDr. Ing. a Jirušová Vanda Ing., Hvězdova 870/39, Nusle, 14000 Praha 4
	151/14	10001	Městys Kácov, č. p. 157, 28509 Kácov
	151/16	10001	Městys Kácov, č. p. 157, 28509 Kácov
	st. 720	10001	Městys Kácov, č. p. 157, 28509 Kácov
	st. 791	10001	Městys Kácov, č. p. 157, 28509 Kácov
Polipsy [623431]	st. 9	10009	Křen Vladimír, č. p. 287, 28509 Kácov
	1474	466	Česká republika / Správa železniční dopravní cesty, státní organizace, Dílážděná 1003/7, Nové Město, 11000 Praha 1
	19/4	509	Jagr František Ing, Michle, 14000 Praha 1/2 + Kolář Josef, Polipsy, 28522 Čestín 1/2

SITUACE ZÁBORŮ – ČÁST 1

PŮDORYS 1:250

ZMENŠENO NA 50 %

- ZRUŠENÍ SO 461:
- 1) VE VYJÁDRĚNÍ ZN. VE16001814 ZE DNE 10. 10. 2016 ZÁSTUPCE SPOLEČNOSTI CETIN SDĚLIL, ŽE NEZAMĚŘENÉ PODZEMNÍ VEDENÍ SEK V ZÁJMOVÉM ÚZEMÍ UVEDENÉ STAVBY BUDE ZRUŠENO BEZ NÁHRADY; VYJÁDRĚNÍ JE ZAŘAZENO V SAMOSTATNÉ PŘÍLOZE PD
 - 2) NA ZÁKLADĚ TOHOTO ROZHODNUTÍ JE SO 461 ZRUŠEN A NEBUDE REALIZOVÁN
 - 3) V PROJEKTOVÉ DOKUMENTACI PRO STAVEBNÍ POVOLENÍ ZŮSTÁVÁ FORMÁLNĚ ZAŘAZEN



SITUACE ZÁBORŮ – ČÁST 2

PŮDORYS 1:250

ZMENŠENO NA 50 %





ZRUŠENÍ SO 461:

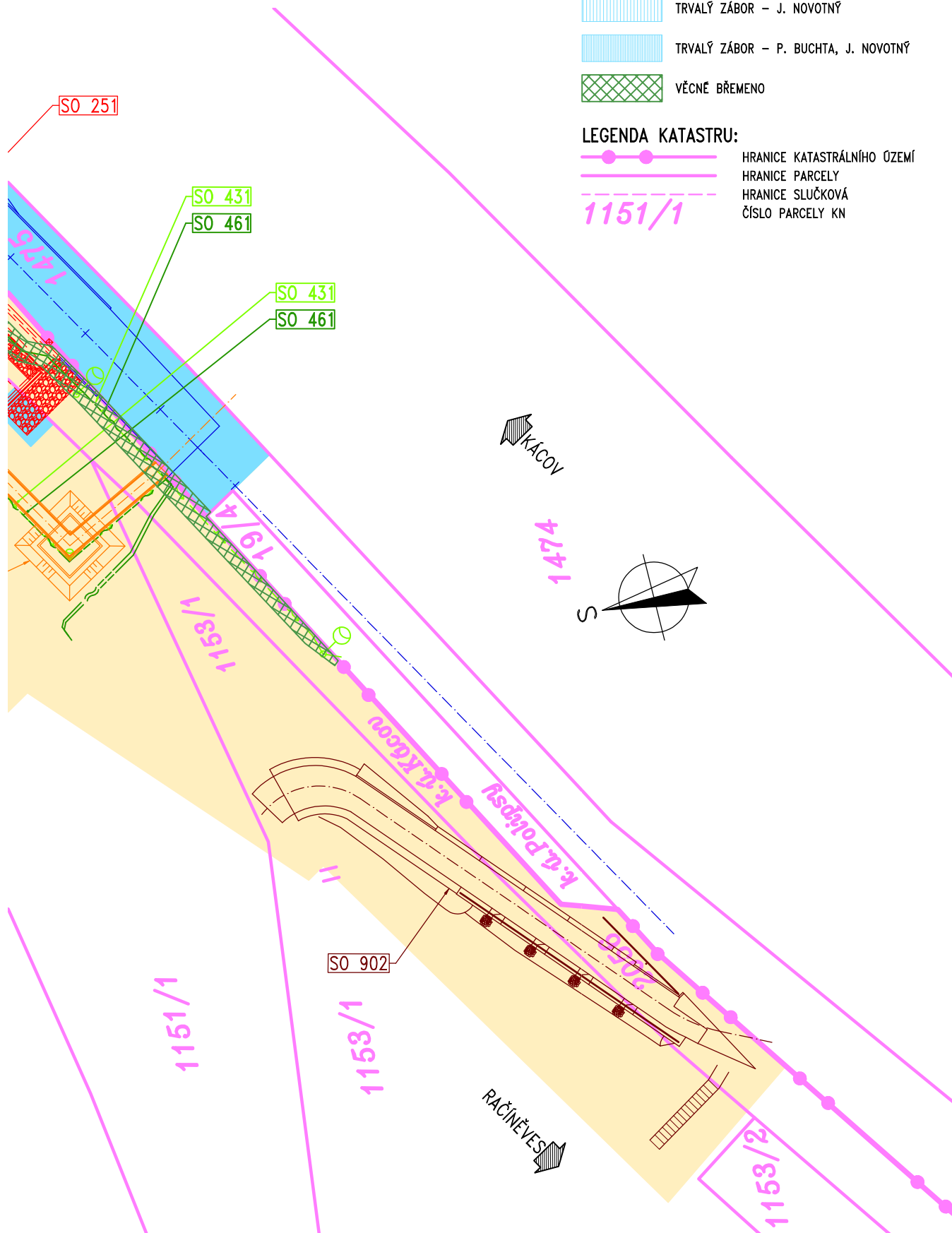
- 1) VE VYJÁDRĚNÍ ZN. VE16001814 ZE DNE 10. 10. 2016 ZÁSTUPCE SPOLEČNOSTI CETIN SDĚLIL, ŽE NEZAMĚŘENÉ PODZEMNÍ VEDENÍ SEK V ZÁJMOVÉM ÚZEMÍ UVEDENÉ STAVBY BUDE ZRUŠENO BEZ NÁHRADY; VYJÁDRĚNÍ JE ZAŘAZENO V SAMOSTATNÉ PŘÍLOZE PD
- 2) NA ZÁKLADĚ TOHOTO ROZHODNUTÍ JE SO 461 ZRUŠEN A NEBUDE REALIZOVÁN
- 3) V PROJEKTOVÉ DOKUMENTACI PRO STAVEBNÍ POVOLENÍ ZŮSTÁVÁ FORMÁLNĚ ZAŘAZEN

LEGENDA ZÁBORŮ:

	DOČASNÝ ZÁBOR
	TRVALÝ ZÁBOR – STŘEDOČESKÝ KRAJ, KSÚS
	TRVALÝ ZÁBOR – J. NOVOTNÝ
	TRVALÝ ZÁBOR – P. BUCHTA, J. NOVOTNÝ
	VĚCNÉ BŘEMENO

LEGENDA KATASTRU:

	HRANICE KATASTRÁLNÍHO ÚZEMÍ
	HRANICE PARCELY
	HRANICE SLUČKOVÁ
	ČÍSLO PARCELY KN



Informace o pozemku

Parcelní číslo:	st. 10
Obec:	Kácov [534129]
Katastrální území:	Kácov [661635]
Číslo LV:	10009
Výměra [m ²]:	311
Typ parcely:	Parcela katastru nemovitostí
Mapový list:	GUST2880,V.S.IX-20-10
Určení výměry:	Graficky nebo v digitalizované mapě
Druh pozemku:	zastavěná plocha a nádvoří



Součástí je stavba

Budova bez čísla popisného nebo evidenčního:	objekt k bydlení
Stavba stojí na pozemku:	p. č. st. 10

Vlastníci, jiní oprávnění

Vlastnické právo	Podíl
Křen Vladimír, č. p. 287, 28509 Kácov	

Způsob ochrany nemovitosti

Nejsou evidovány žádné způsoby ochrany.

Seznam BPEJ

Parcela nemá evidované BPEJ.

Omezení vlastnického práva

Typ
Zástavní právo smluvní

Jiné zápisy

Nejsou evidovány žádné jiné zápisy.

Řízení, v rámci kterých byl k nemovitosti zapsán cenový údaj

Nemovitost je v územním obvodu, kde státní správu katastru nemovitostí ČR vykonává [Katastrální úřad pro Středočeský kraj, Katastrální pracoviště Kutná Hora](#)

Zobrazené údaje mají informativní charakter. Platnost k 22.09.2016 09:00:00.

Informace o pozemku

Parcelní číslo:	151/14
Obec:	Kácov [534129]
Katastrální území:	Kácov [661635]
Číslo LV:	10001
Výměra [m ²]:	5946
Typ parcely:	Parcela katastru nemovitostí
Mapový list:	GUST2880,V.S.IX-20-10
Určení výměry:	Graficky nebo v digitalizované mapě
Způsob využití:	sportoviště a rekreační plocha
Druh pozemku:	ostatní plocha



Vlastníci, jiní oprávnění

Vlastnické právo	Podíl
Městys Kácov, č. p. 157, 28509 Kácov	

Způsob ochrany nemovitosti

Nejsou evidovány žádné způsoby ochrany.

Seznam BPEJ

Parcela nemá evidované BPEJ.

Omezení vlastnického práva

Nejsou evidována žádná omezení.

Jiné zápisy

Nejsou evidovány žádné jiné zápisy.

Řízení, v rámci kterých byl k nemovitosti zapsán cenový údaj

Nemovitost je v územním obvodu, kde státní správu katastru nemovitostí ČR vykonává [Katastrální úřad pro Středočeský kraj, Katastrální pracoviště Kutná Hora](#)

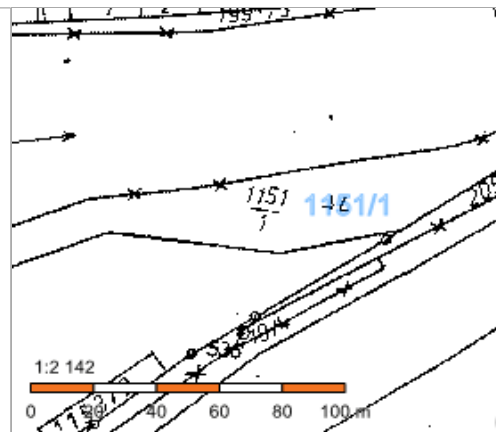
Zobrazené údaje mají informativní charakter. Platnost k 22.09.2016 09:00:00.

© 2004 - 2016 [Český úřad zeměměřický a katastrální](#), Pod sídlištěm 1800/9, Kobylisy, 18211 Praha 8
Podání určená katastrálním úřadům a pracovištím zasílejte přímo na [jejich e-mail adresu](#).

Verze aplikace: 5.3.2 build 0

Informace o pozemku

Parcelní číslo:	1151/1
Obec:	Kácov [534129]
Katastrální území:	Kácov [661635]
Číslo LV:	10129
Výměra [m ²]:	3572
Typ parcely:	Parcela katastru nemovitostí
Mapový list:	GUST2880,V.S.IX-20-10
Určení výměry:	Graficky nebo v digitalizované mapě
Druh pozemku:	trvalý travní porost



Vlastníci, jiní oprávnění

Vlastnické právo	Podíl
Buchta Pavel, č. p. 221, 28509 Kácov	1/2
Novotný Jiří MUDr., U smaltovny 1359/7, Holešovice, 17000 Praha 7	1/2

Způsob ochrany nemovitosti

Název
zemědělský půdní fond

Seznam BPEJ

BPEJ	Výměra
55800	3572

Omezení vlastnického práva

Nejsou evidována žádná omezení.

Jiné zápisy

Nejsou evidovány žádné jiné zápisy.

Řízení, v rámci kterých byl k nemovitosti zapsán cenový údaj

Nemovitost je v územním obvodu, kde státní správu katastru nemovitostí ČR vykonává [Katastrální úřad pro Středočeský kraj, Katastrální pracoviště Kutná Hora](#).

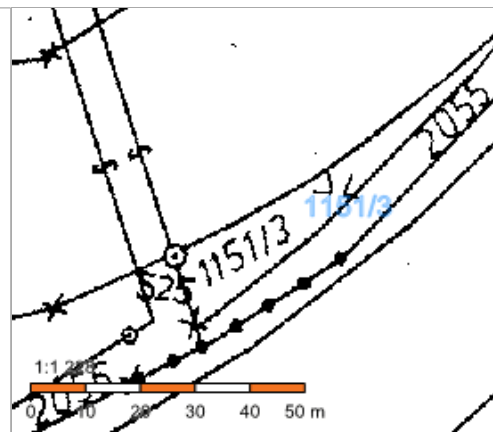
Zobrazené údaje mají informativní charakter. Platnost k 22.09.2016 09:00:00.

© 2004 - 2016 [Český úřad zeměměřický a katastrální](#), Pod sídlištěm 1800/9, Kobylisy, 18211 Praha 8
Podání určená katastrálním úřadům a pracovištím zasílejte přímo na [jejich e-mail adresu](#).

Verze aplikace: 5.3.2 build 0

Informace o pozemku

Parcelní číslo:	1151/3
Obec:	Kácov [534129]
Katastrální území:	Kácov [661635]
Číslo LV:	10355
Výměra [m ²]:	508
Typ parcely:	Parcela katastru nemovitostí
Mapový list:	GUST2880,V.S.IX-20-10
Určení výměry:	Graficky nebo v digitalizované mapě
Druh pozemku:	trvalý travní porost



Vlastníci, jiní oprávnění

Vlastnické právo	Podíl
Novotný Jiří MUDr., U smaltovny 1359/7, Holešovice, 17000 Praha 7	

Způsob ochrany nemovitosti

Název
zemědělský půdní fond

Seznam BPEJ

BPEJ	Výměra
55800	508

Omezení vlastnického práva

Nejsou evidována žádná omezení.

Jiné zápisy

Nejsou evidovány žádné jiné zápisy.

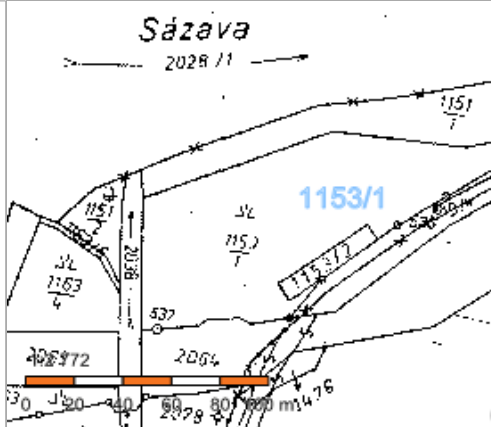
Řízení, v rámci kterých byl k nemovitosti zapsán cenový údaj

Více informací k cenovým údajům naleznete v k aplikaci.

Nemovitost je v územní obvodu, kde státní správu katastru nemovitostí ČR vykonává [Katastrální úřad pro Středočeský kraj, Katastrální pracoviště Kutná Hora](#).

Zobrazené údaje mají informativní charakter. Platnost k 02.12.2016 16:00:02.

Informace o pozemku

Parcelní číslo:	1153/1	
Obec:	Kácov [534129]	
Katastrální území:	Kácov [661635]	
Číslo LV:	10129	
Výměra [m²]:	6813	
Typ parcely:	Parcela katastru nemovitostí	
Mapový list:	GUST2880,V.S.IX-20-10	
Určení výměry:	Graficky nebo v digitalizované mapě	
Druh pozemku:	trvalý travní porost	

Vlastníci, jiní oprávnění

Vlastnické právo	Podíl
Buchta Pavel, č. p. 221, 28509 Kácov	1/2
Novotný Jiří MUDr., U smaltovny 1359/7, Holešovice, 17000 Praha 7	1/2

Způsob ochrany nemovitosti

Název
zemědělský půdní fond

Seznam BPEJ

BPEJ	Výměra
55800	6813

Omezení vlastnického práva

Nejsou evidována žádná omezení.

Jiné zápisy

Nejsou evidovány žádné jiné zápisy.

Řízení, v rámci kterých byl k nemovitosti zapsán cenový údaj

Nemovitost je v územním obvodu, kde státní správu katastru nemovitostí ČR vykonává [Katastrální úřad pro Středočeský kraj, Katastrální pracoviště Kutná Hora](#).

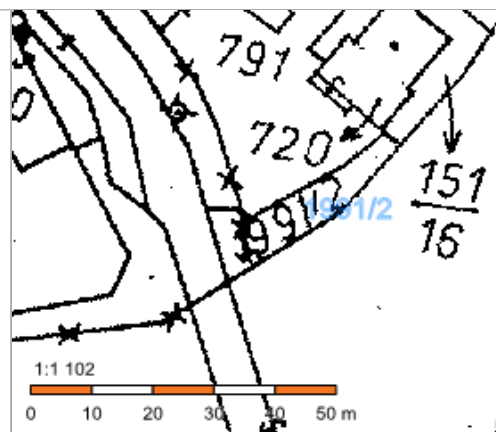
Zobrazené údaje mají informativní charakter. Platnost k 22.09.2016 09:00:00.

© 2004 - 2016 [Český úřad zeměměřický a katastrální](#), Pod sídlištěm 1800/9, Kobylisy, 18211 Praha 8
Podání určená katastrálním úřadům a pracovištím zasílejte přímo na [jejich e-mail adresu](#).

Verze aplikace: 5.3.2 build 0

Informace o pozemku

Parcelní číslo:	1991/2
Obec:	Kácov [534129]
Katastrální území:	Kácov [661635]
Číslo LV:	10001
Výměra [m ²]:	228
Typ parcely:	Parcela katastru nemovitostí
Mapový list:	GUST2880,V.S.IX-20-10
Určení výměry:	Graficky nebo v digitalizované mapě
Způsob využití:	ostatní komunikace
Druh pozemku:	ostatní plocha



Vlastníci, jiní oprávnění

Vlastnické právo	Podíl
Městys Kácov, č. p. 157, 28509 Kácov	

Způsob ochrany nemovitosti

Nejsou evidovány žádné způsoby ochrany.

Seznam BPEJ

Parcela nemá evidované BPEJ.

Omezení vlastnického práva

Nejsou evidována žádná omezení.

Jiné zápisy

Nejsou evidovány žádné jiné zápisy.

Řízení, v rámci kterých byl k nemovitosti zapsán cenový údaj

Nemovitost je v územním obvodu, kde státní správu katastru nemovitostí ČR vykonává [Katastrální úřad pro Středočeský kraj, Katastrální pracoviště Kutná Hora](#)

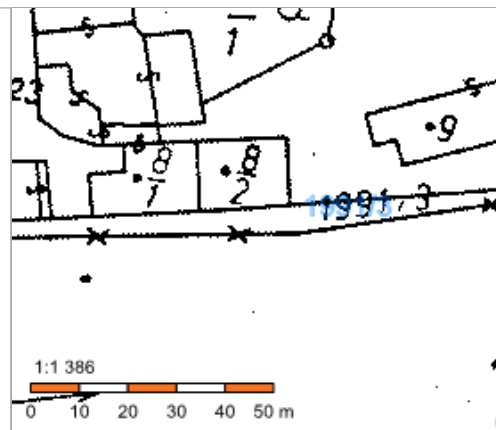
Zobrazené údaje mají informativní charakter. Platnost k 22.09.2016 09:00:00.

© 2004 - 2016 [Český úřad zeměměřický a katastrální](#), Pod sídlištěm 1800/9, Kobylisy, 18211 Praha 8
Podání určená katastrálním úřadům a pracovištím zasílejte přímo na [jejich e-mail adresu](#).

Verze aplikace: 5.3.2 build 0

Informace o pozemku

Parcelní číslo:	1991/3
Obec:	Kácov [534129]
Katastrální území:	Kácov [661635]
Číslo LV:	10001
Výměra [m ²]:	939
Typ parcely:	Parcela katastru nemovitostí
Mapový list:	GUST2880,V.S.IX-20-10
Určení výměry:	Graficky nebo v digitalizované mapě
Způsob využití:	ostatní komunikace
Druh pozemku:	ostatní plocha



Vlastníci, jiní oprávnění

Vlastnické právo	Podíl
Městys Kácov, č. p. 157, 28509 Kácov	

Způsob ochrany nemovitosti

Nejsou evidovány žádné způsoby ochrany.

Seznam BPEJ

Parcela nemá evidované BPEJ.

Omezení vlastnického práva

Nejsou evidována žádná omezení.

Jiné zápisy

Nejsou evidovány žádné jiné zápisy.

Řízení, v rámci kterých byl k nemovitosti zapsán cenový údaj

Nemovitost je v územním obvodu, kde státní správu katastru nemovitostí ČR vykonává [Katastrální úřad pro Středočeský kraj, Katastrální pracoviště Kutná Hora](#)

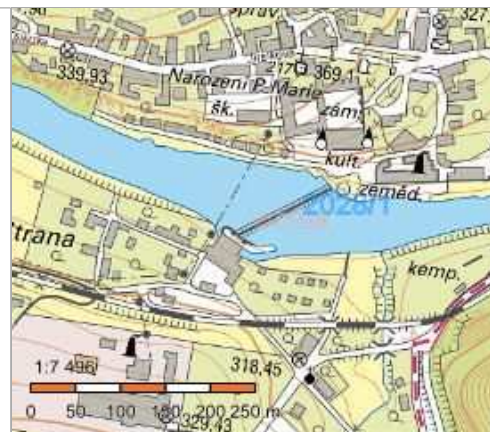
Zobrazené údaje mají informativní charakter. Platnost k 22.09.2016 09:00:00.

© 2004 - 2016 [Český úřad zeměměřický a katastrální](#), Pod sídlištěm 1800/9, Kobylisy, 18211 Praha 8
Podání určená katastrálním úřadům a pracovištím zasílejte přímo na [jejich e-mail adresu](#).

Verze aplikace: 5.3.2 build 0

Informace o pozemku

Parcelní číslo:	2028/1
Obec:	Kácov [534129]
Katastrální území:	Kácov [661635]
Číslo LV:	173
Výměra [m ²]:	55664
Typ parcely:	Parcela katastru nemovitostí
Mapový list:	GUST2880,V.S.IX-20-11
Určení výměry:	Graficky nebo v digitalizované mapě
Způsob využití:	koryto vodního toku přirozené nebo upravené
Druh pozemku:	vodní plocha



Vlastníci, jiní oprávnění

Vlastnické právo	Podíl
Česká republika,	
Právo hospodaření s majetkem státu	Podíl
Povodí Vltavy, státní podnik, Holečkova 106/8, Smíchov, 15000 Praha 5	

Způsob ochrany nemovitosti

Nejsou evidovány žádné způsoby ochrany.

Seznam BPEJ

Parcela nemá evidované BPEJ.

Omezení vlastnického práva

Typ
Věcné břemeno oprav a údržby
Věcné břemeno vedení

Jiné zápisy

Nejsou evidovány žádné jiné zápisy.

Řízení, v rámci kterých byl k nemovitosti zapsán cenový údaj

Nemovitost je v územním obvodu, kde státní správu katastru nemovitostí ČR vykonává [Katastrální úřad pro Středočeský kraj, Katastrální pracoviště Kutná Hora](#)

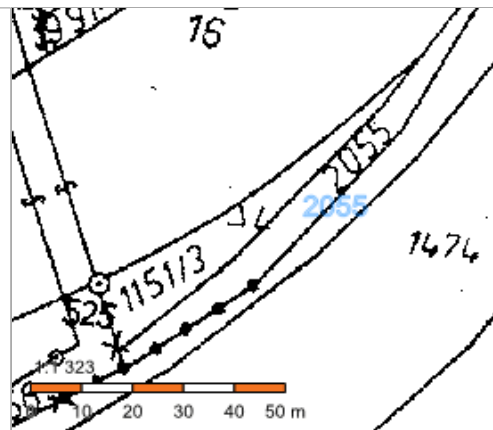
Zobrazené údaje mají informativní charakter. Platnost k 22.09.2016 09:00:00.

© 2004 - 2016 [Český úřad zeměměřický a katastrální](#), Pod sídlištěm 1800/9, Kobyličky, 18211 Praha 8
Podání určená katastrálním úřadům a pracovištím zasílejte přímo na [jejich e-mail adresu](#).

Verze aplikace: 5.3.2 build 0

Informace o pozemku

Parcelní číslo:	2055
Obec:	Kácov [534129]
Katastrální území:	Kácov [661635]
Číslo LV:	10001
Výměra [m ²]:	788
Typ parcely:	Parcela katastru nemovitostí
Mapový list:	GUST2880,V.S.IX-20-10
Určení výměry:	Graficky nebo v digitalizované mapě
Způsob využití:	ostatní komunikace
Druh pozemku:	ostatní plocha



Vlastníci, jiní oprávnění

Vlastnické právo	Podíl
Městys Kácov, č. p. 157, 28509 Kácov	

Způsob ochrany nemovitosti

Nejsou evidovány žádné způsoby ochrany.

Seznam BPEJ

Parcela nemá evidované BPEJ.

Omezení vlastnického práva

Nejsou evidována žádná omezení.

Jiné zápisy

Nejsou evidovány žádné jiné zápisy.

Řízení, v rámci kterých byl k nemovitosti zapsán cenový údaj

Nemovitost je v územním obvodu, kde státní správu katastru nemovitostí ČR vykonává [Katastrální úřad pro Středočeský kraj, Katastrální pracoviště Kutná Hora](#)

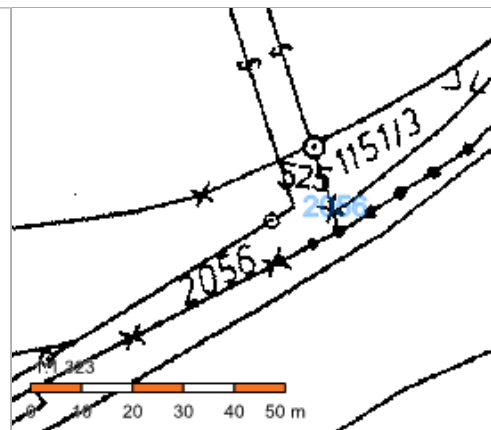
Zobrazené údaje mají informativní charakter. Platnost k 22.09.2016 09:00:00.

© 2004 - 2016 [Český úřad zeměměřický a katastrální](#), Pod sídlištěm 1800/9, Kobylisy, 18211 Praha 8
Podání určená katastrálním úřadům a pracovištím zasílejte přímo na [jejich e-mail adresu](#).

Verze aplikace: 5.3.2 build 0

Informace o pozemku

Parcelní číslo:	2056
Obec:	Kácov [534129]
Katastrální území:	Kácov [661635]
Číslo LV:	442
Výměra [m ²]:	779
Typ parcely:	Parcela katastru nemovitostí
Mapový list:	GUST2880,V.S.IX-20-10
Určení výměry:	Graficky nebo v digitalizované mapě
Způsob využití:	silnice
Druh pozemku:	ostatní plocha



Vlastníci, jiní oprávnění

Vlastnické právo	Podíl
Středočeský kraj, Zborovská 81/11, Smíchov, 15000 Praha 5	
Hospodaření se svěřeným majetkem kraje	Podíl
Krajská správa a údržba silnic Středočeského kraje, příspěvková organizace, Zborovská 81/11, Smíchov, 15000 Praha 5	

Způsob ochrany nemovitosti

Nejsou evidovány žádné způsoby ochrany.

Seznam BPEJ

Parcela nemá evidované BPEJ.

Omezení vlastnického práva

Nejsou evidována žádná omezení.

Jiné zápisy

Nejsou evidovány žádné jiné zápisy.

Řízení, v rámci kterých byl k nemovitosti zapsán cenový údaj

Nemovitost je v územním obvodu, kde státní správu katastru nemovitostí ČR vykonává [Katastrální úřad pro Středočeský kraj, Katastrální pracoviště Kutná Hora](#)

Zobrazené údaje mají informativní charakter. Platnost k 22.09.2016 09:00:00.

Informace o pozemku

Parcelní číslo:	2075
Obec:	Kácov [534129]
Katastrální území:	Kácov [661635]
Číslo LV:	442
Výměra [m ²]:	2685
Typ parcely:	Parcela katastru nemovitostí
Mapový list:	GUST2880,V.S.IX-20-10
Určení výměry:	Graficky nebo v digitalizované mapě
Způsob využití:	silnice
Druh pozemku:	ostatní plocha



Vlastníci, jiní oprávnění

Vlastnické právo	Podíl
Středočeský kraj, Zborovská 81/11, Smíchov, 15000 Praha 5	
Hospodaření se svěřeným majetkem kraje	Podíl
Krajská správa a údržba silnic Středočeského kraje, příspěvková organizace, Zborovská 81/11, Smíchov, 15000 Praha 5	

Způsob ochrany nemovitosti

Nejsou evidovány žádné způsoby ochrany.

Seznam BPEJ

Parcela nemá evidované BPEJ.

Omezení vlastnického práva

Typ
Věcné břemeno (podle listiny)

Jiné zápisy

Nejsou evidovány žádné jiné zápisy.

Řízení, v rámci kterých byl k nemovitosti zapsán cenový údaj

Nemovitost je v územním obvodu, kde státní správu katastru nemovitostí ČR vykonává [Katastrální úřad pro Středočeský kraj, Katastrální pracoviště Kutná Hora](#)

Zobrazené údaje mají informativní charakter. Platnost k 22.09.2016 09:00:00.

