

Akce:

# III/12519 KÁCOV, MOST EV. Č. 12519-1 PŘES SÁZAVU

Objednatel:

**KRAJSKÁ SPRÁVA A ÚDRŽBA SILNIC  
STŘEDOČESKÉHO KRAJE**  
ZBOROVSKÁ 11, 150 21 PRAHA 5



Souřadnicový systém: S-JTSK  
Výškový systém: Bpv

## DPDPS ČÁST 1


Číslo zakázky:	16 030 00	HIP:	Ing. Marcel MIMRA	 Praha 4, Bezová 1658, 147 14 tel: +420 244062215 fax: +420 244461038
Schválil:	Ing. Václav HVÍZDAL	241096752, mmi@pontex.cz	Ing. Marcel MIMRA	
244462219, vhw@pontex.cz		Zodp. projektant:	Ing. Marcel MIMRA	
241096752, mmi@pontex.cz		241096752, mmi@pontex.cz		
Tech. kontrola:	Ing. Petr DRBOHLAV	Vypracoval:	Ing. David DVORÁČEK	
241096753, pdr@pontex.cz		241096744, ddv@pontex.cz		

Objednatel:	KSÚS Středočeského kraje	Obec:	Kácov, Polipsy	Kraj:	Středočeský
Akce:	III/12519 KÁCOV, MOST EV. Č. 12519-1 PŘES SÁZAVU			Datum	Stupeň
Příloha:	STÁVAJÍCÍ INŽENÝRSKÉ SÍTĚ			9/2017	PDPS
				Souprava	Č. přílohy
					1.2

**Tabulka vyjádření k existenci inž. sítí III/12519 Kácov, most ev.č. 12519-1**

Č.	Organizace	vyjádření č.j.	ze dne	Vyj. platí do	Sítě	Poznámka
1	Úřad Městysu Kácov, Jirsíkova 157, 285 09 Kácov	MK/172/2016	15.3.2016	-	kabely VO, dešťová kanalizace	
2	Krajská správa a údržba silnic Středočeského kraje, příspěvková organizace, Zborovská 11, 150 21 Praha 5	9371/2016-KSÚS	14.3.2016	-	nic	
3	ČD-telematika, Pod Tábořem 369/8a, 190 00 Praha 9	1201601653	10.3.2016	10.3.2018	ano	zažádat o vytýčení sítě u správce pro další stupeň dokumentace
4	SŽDC s.o., Správa železniční dopravní cesty, Dílžďená 1003/7, 110 00 Praha 1	S 6976/I-14219/2016-SŽDC-OR PHA-OPS-Ple	26.4.2016	26.4.2018	ano-viz ČD telematika	Projekt k posouzení
5	Krajské ředitelství policie Středočeského kraje, OIKT, Na Baních 1535, 15600 Praha	KRPS-83292/Čj-2016-0100IT	29.3.2016	2.5.2017	nic	
6	Ministerstvo obrany, Oddělení ochrany územních zájmů Praha, Hradební 12/772, P.O. Box č. 3, 110 15 Praha 1	50726/2016-8201-OUZ-PCE	31.3.2016	31.3.2018	nic	
7	Povodí Vltavy s.p., závod Dolní Vltava, Grafická 429/36, 150 21 Praha 5	17019/2016-242-Ka SP-2016/3579	30.3.2016	-	nic	
8	ČEZ Distribuce, a. s., Guldenerova 2577/19, 303 03 Plzeň	0100538521	8.3.2016	8.3.2017	ano	
9	ČEZ ICT Services, a. s., Duhová 2/1444, 140 00 Praha 4	0200420557	8.3.2016	8.3.2017	nic	
10	RWE Distribuční služby, s.r.o., Plynárenská 499/1, 657 02 Brno	5001267709	8.3.2016	8.3.2018	nic	
11	Vodohospodářská společnost Vrchlice - Maleč, a.s., Kutná Hora, Ku Práku 387, 284 01 Kutná Hora	1262/16/TPČ	4.4.2016	4.4.2017	kanalizace	odp.prac. 327513351
12	Vodohospodářská společnost Benešov, s.r.o., Černoletská 1600, 256 13 Benešov u Prahy	317/Vy/St/2016	18.3.2016	-	nic	
13	Vodovody a kanalizace Havlíčkův Brod, a.s., Žižkova 832, 581 51 Havlíčkův Brod	000191/215/16/V	11.3.2016	-	nic	
14	Česká telekomunikační infrastruktura a.s, Olšanská 2681/6, 130 00 Praha 3	553817/16	8.3.2016		metalický a optický kabel	vyzvat petr.vala@cetin.cz
15	Vodafone Czech Republic a. s., náměstí Junkovských 2, 155 00 Praha 5	160308-11431225	10.3.2016	10.3.2017	nic	
16	T-Mobile Czech Republic a.s., Tomičkova 2144/1, 148 00 Praha 4	E07042/16	8.3.2016	8.3.2017	nic	





# MĚSTYS KÁCOV

Jirsíkova 157  
285 09 Kácov  
[www.kacov.cz](http://www.kacov.cz)  
IČ: 00236144

Tel: 327 324 204  
Mob: 603 278796  
[oupodatelna@kacov.cz](mailto:oupodatelna@kacov.cz)  
DIČ: CZ00236144

Pontex, spol. s r.o.  
Ing. Kamil Pejchal  
Bezová 1658  
147 14 Praha 4

Č.j.: MK/172/2016

V Kácově dne 15.3.2016

## III/12519 Kácov, most ev. č. 12519-1

Na základě Vaší žádosti ohledně vyjádření k existenci sítí pro plánovanou opravu mostu převádějícího komunikaci III/125 v Kácově přes řeku Sázavu Vám sdělujeme, že se v zájmovém území nachází kabely veřejného osvětlení. Zákres zasíláme v příloze.

S pozdravem

**MĚSTYS KÁCOV**  
285 09 Kácov 157  
IČ: 00 236 144  
DIČ: CZ00236144

Mgr. Soňa Křenová  
starostka



626

5480

791

KALOV

2/4

791

720

720

1991/2

1991/2

10

9

9

JAZAVA



1151/3

2055

2056

2056

1151/3

51

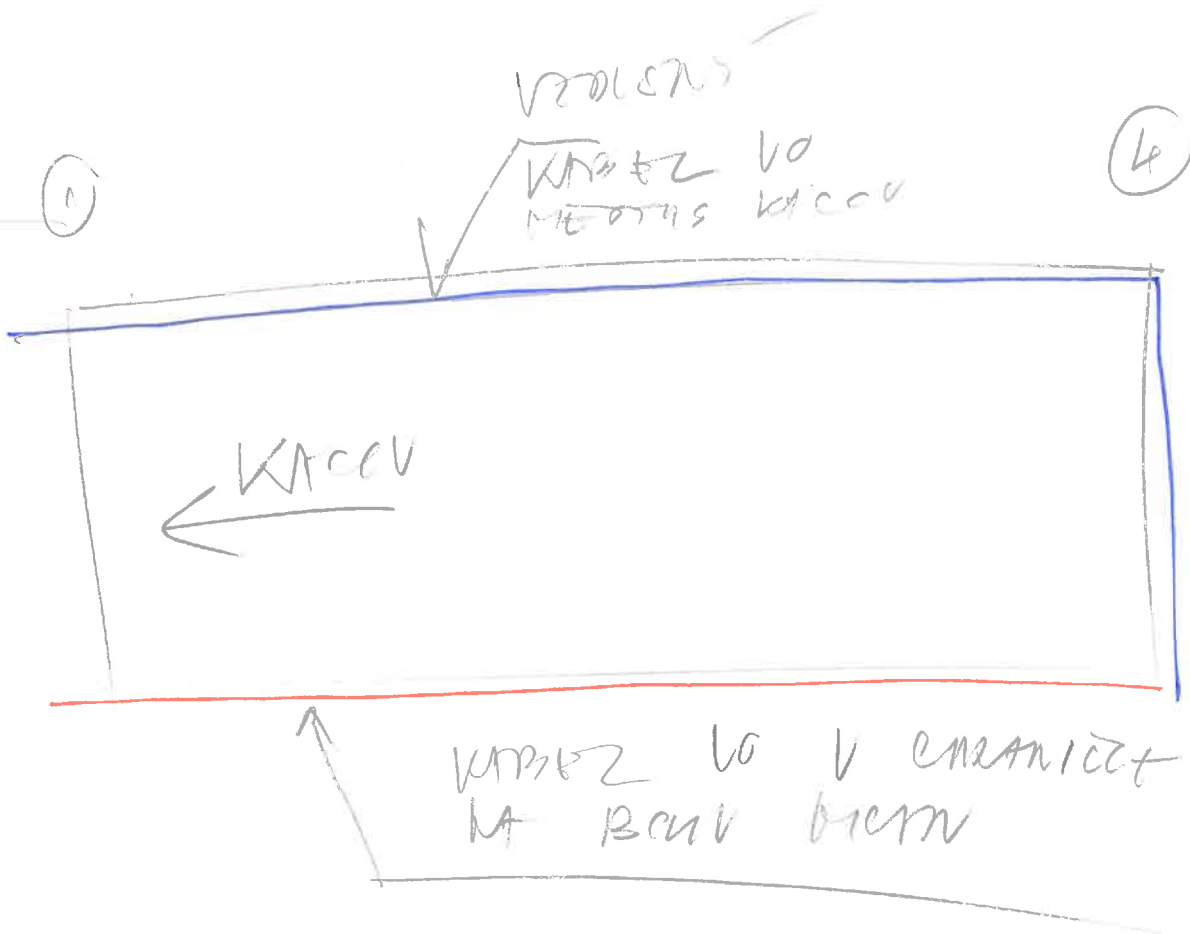
1151/1

KABELY VO





horizontales in der S. 100 (100)



DDV

27.7.2016



**Předmět:** Zpráva z Kácova

**Od:** Marie Vincová <vincova@kacov.cz>

**Datum:** 4.8.2016 8:50

**Komu:** "dvoracek@pontex.cz" <dvoracek@pontex.cz>

Dobrý den,

na žádost paní starostky odpovídám na Váš mail ohledně dešťové kanalizace u mostu ev. č. 12519-1 přes řeku Sázavu v Kácově. **Majitelem dešťové kanalizace je Městys Kácov.** Náš zaměstnanec prověřil kanál před mostem a sdělili mi, **že výtok z kanálu je kamenný o rozměru cca 40x40 cm a vyústuje za chodníkem** do přilehlé zeleně a voda dále teče dolů směrem k řece. Pokud budete ještě něco potřebovat, ozvěte se.

S přáním příjemného dne

Marie Vincová  
matrikářka

Městys Kácov  
Jirsíkova 157  
285 09 Kácov  
tel: 327 324 204  
fax: 327 324 375  
[www.kacov.cz](http://www.kacov.cz)

IČ: 00236144  
DIČ: CZ00236144  
ID datové schránky: 439bdrt



**Krajská správa a údržba silnic Středočeského kraje, příspěvková organizace**  
**150 21 PRAHA 5, Zborovská 11**

---

**PONTEX s.r.o.**  
**Ing. Kamil Pejchal**  
**Bezová 1658**  
**147 14 Praha 4**

Váš dopis značky/ze dne  
PX 1052/2016

Naše značka  
9371/2016-KSÚS

Vyřizuje/telefon  
Ing. Jiří Čapek

Říčany  
14.3.2016

**Věc: III/12519 Kácov, most ev.č. 12519-1 – vyjádření k existenci sítí**

KSÚS SK nemá v zájmové oblasti stavby „III/12519 Kácov, most ev.č. 12519-1“ v majetku ani ve správě žádné inženýrské sítě.

**Krajská správa a údržba silnic  
Středočeského kraje, příspěvková organizace**  
Zborovská 11 150 21 Praha 5  
IČO: 00066001 DIČ: CZ00066001

(49)



**Ing. Jiří Čapek**

mostní technik KH

Krajská správa a údržba silnic Středočeského kraje,  
příspěvková organizace  
mobil: 728 290 934  
e-mail: [jiri.capek@ksus.cz](mailto:jiri.capek@ksus.cz)



**Pontex spol. s r. o.**  
**Ing. Kamil Pejchal**  
**Bezová 1658/1**  
**147 14 Praha**

---

**Číslo jednací** 1201601653

**Datum** 10.3.2016

**Vyřizuje** Milan Vacek

**telefon** +420 724 062 783

**e-mail** Milan.Vacek@cdt.cz

---

**Věc: Souhrnné stanovisko k existenci komunikačního vedení a zařízení ve správě ČD - Telematika a.s. ke sloučenému územnímu a stavebnímu řízení.**

**Název stavby: III/12519 Kácov, most ev. č. 12519-1 přes Sázavu - PD**

Při realizaci výše uvedené stavby **DOJDE** ke styku se sítí elektronických komunikací, která je chráněna ochranným pásmem dle §102 zák. č. 127/2005 Sb., o elektronických komunikacích.

Toto vyjádření platí pouze pro dokumentaci ověřenou společností ČD - Telematika a.s. a pro rozsah prací na ní vyznačených.

Vyjádření je platné pouze pro zájmové území vyznačené žadatelem včetně důvodu stanoveného žadatelem.

**Vyjádření pozbývá platnosti dne 10.3.2018**

**Všeobecné podmínky ochrany:**

Toto vyjádření neopravňuje žadatele provádět jakoukoliv činnost nebo ochranu na síti elektronických komunikací. Dotčenou síť elektronických komunikací je žadatel povinen nechat u ČD - Telematika a.s. vytyčit a zakreslit do dalšího stupně dokumentace.

Vytyčení sítě elektronických komunikací bude provedeno na základě písemné objednávky zaslané nejméně 14 dnů před požadovaným termínem vytyčení. Na objednávce ve dvojím vyhotovení musí být uvedeno jednací číslo vyjádření a datum vydání vyjádření. V případě, že žadatelem je právnická osoba, musí být na objednávce uvedeno navíc IČO, DIČ a bankovní spojení objednatele.

Termín, způsob a formu vytyčení je nutné řešit individuálně se zpracovatelem tohoto vyjádření po telefonické dohodě, a to nejlépe 7 dnů před požadovaným termínem vytyčení. Je-li vytyčení požadováno do tří dnů od data vaší žádosti na vytyčení, bude do celkové částky za vytyčení připočten expresní příplatek ve výši 30% z celkové částky.

Žadatel nese veškeré náklady na provedení vytyčení, a to včetně případných prací geodetické kanceláře, pokud to situace vyžaduje.

Po vytyčení je žadatel povinen předložit k odsouhlasení vystavovateli tohoto vyjádření další stupeň dokumentace, ve kterém bude popsán rozsah a způsob provedení činností a zajištění ochrany dotčené sítě elektronických komunikací. V případě, že projekční či realizační práce související se stavbou budou prováděny na pozemcích dráhy či v jejím ochranném pásmu anebo na síti elektronických komunikací v majetku SŽDC s.o., musí tyto práce

**[www.cdt.cz](http://www.cdt.cz)**

provádět organizace, která má příslušné odborné oprávnění k práci na železničním telekomunikačním zařízení udělené SŽDC s.o.

Případné rozpory nebo výjimky z jednotlivých ustanovení řeší SŽDC s.o., Technická ústředna dopravní cesty se sídlem Praha 9 - Libeň, Malletova 10/2363. 2/4

Nedodržení těchto podmínek je hrubým porušením právní povinnosti podle zákona 127/2005 Sb., o elektronických komunikacích a zákona 266/1994 Sb., o drahách.

**Specifické podmínky SŽDC, s.o. :**

Stavební objekty a provozní soubory zpracované do stupně dokumentace pro územní řízení týkající se sítě elektronických komunikací v majetku SŽDC s.o. musí být v dalším stupni projektové dokumentace zpracovány v rozsahu daném vyhláškou č.146/2008Sb. a upřesněnou směrnicí SŽDC 11/2006.

Činnosti na majetku SŽDC s.o. uvedené již ve stupni dokumentace pro územní řízení musí být v souladu s technickými kvalitativními podmínkami staveb státních drah.

V případě prodeje, pronájmu drážního pozemku, objektu, je žadatel povinen požádat o vyjádření SŽDC s.o., Technickou ústřednu dopravní cesty se sídlem Praha 9 - Libeň, Malletova 10/2363. Přílohou podané žádosti musí být toto vyjádření, a to včetně všech příloh.

**Další upřesňující podmínky:**

1xSŽDC ; TK Kácov - Zruč n.Sáz.str.3

**Počet příloh: 2**

ČD - Telematika a.s.  
Pernerova 2819/2a  
130 00 Praha 3

[www.cdt.cz](http://www.cdt.cz)





# Kácov zastávka - z. <sup>4/4</sup>





VÁŠ DOPIS ZN.:  
ZE DNE:  
NAŠE ZN. (č.j.): S 6976/I-14219/2016-SZDC-OR PHA-OPS-Ple  
UKLÁDACÍ ZN.:  
SKART. ZN.-LH.: S5  
POČ. LISTŮ: 1  
POČ. PŘÍLOH: 1  
POČ. LISTŮ PŘ.: 2  
VYŘIZUJE: Plesar  
TEL.: 9722 248 38  
FAX:  
E-MAIL: plesar@szdc.cz  
DATUM: 26.4. 2016

Pontex s.r.o. Bezová 1658 147 14 Praha 4	RR 19891965 402
	PONTEX s.r.o. Bezová 1658 147 14 PRAHA 4
	Došlo: 05-05-2016
	Č.j.: 1982 / 6016
	Přílohy:
K vyřízení: HH	
Rozdělit:	

**Věc: Vyjádření k inženýrským sítím**

Správa železniční dopravní cesty, státní organizace ( dále jen SZDC ) Oblastní ředitelství Praha ( dále jen OR PHA) k žádosti fa Pontex s.r.o o vyjádření k výskytu inženýrských sítí pro přípravu akce „III/12519 Kácov most ec.č. 12519-1“ v prostoru vyznačeném v předložené situaci sděluje:

1. Zájmová oblast plánované akce se nachází částečně v ochranném pásmu dráhy v žkm cca 1,830 - 1,855 vpravo tratě tratě Kácov (mimo) - Světlá nad Sázavou (mimo) ( TUDU 173302 ), zcela mimo pozemky SZDC na parc.č 2028/1 a dalších v k.ú. Kácov.
2. V místě stavby se nacházejí kabely v majetku SZDC na kterých provádí servisní činnost společnost ČD – Telematika, a.s., Servis kabelových sítí Praha, Pod Tábořem 369/8a, 190 00 Praha 9. Budou respektovány detailní požadavky uvedené ve vyjádření ČD – Telematiky, a.s. č.j. 4761/2016 ze dne 16.3.2016 týkající se ochrany těchto vedení ( viz. příloha ).

V případě realizace záměru je nutno v dostatečném předstihu předložit k vyjádření konkrétní PD (vypracovanou ve vztahu k železniční trati – možno i emailem orphatech@szdc.cz) odpovídající povaze projednání ve smyslu stavebního zákona, tj. zadání stavby pro projednání v územním řízení a následně projekt stavby pro stavební povolení příp. PD pro sloučené územní a stavební řízení.  
Projekt musí obsahovat:

- a) situaci v měřítku 1:1000 nebo 1 : 500 s výrazným zakreslením projednávané stavby, se zakreslením osy krajní koleje SZDC, s vyznačením směru a kilometráže trati a s udáním km polohy stavby vůči trati, hranic pozemků a jejich parcelní čísla.
- b) příčný řez vedený kolmo na kolej SZDC v místě největšího přiblížení k žel. trati v měř. 1:100 (1:200),
- c) technickou zprávu
- d) snímek katastrální mapy a výpis z katastru nemovitostí pozemků dotčených stavbou v obvodu dráhy a v ochranném pásmu dráhy.

V projektové dokumentaci musí být zahrnuta veškerá činnost v ochranném pásmu a obvodu dráhy včetně např. zařízení staveniště, příjezdové cesty apod.

Toto vyjádření je vydáno pouze jako stanovisko k existenci inž. sítí a zařízení SŽDC. Nelze je použít jako podklad k žádosti o zahájení územního řízení ani jako podklad ke stavebnímu řízení.

V dalším písemném styku v této záležitosti (a to i v případě dalších etap stavby, pokud budou v ochranném pásmu, případně i v obvodu dráhy) uvádějte laskavě vždy číslo jednací tohoto stanoviska.

Toto vyjádření platí 2 roky ode dne vydání.



Libor Škvára  
náměstek ředitele pro techniku  
Oblastní ředitelství Praha

Správa železniční dopravní cesty,  
státní organizace  
Oblastní ředitelství Praha  
Partyzánská 24, 170 00 Praha 7  
IČ: 70994234, DIČ: CZ70994234  
(701)

Přílohy: vyjádření ČD-Telematiky,a.s.





Dopis zn.:  
Ze dne :

Naše zn.: 4761/2016-O  
Vyřizuje.: Hrbek Stanislav  
Tel.: +420 972 253 495  
+420 724 644 050  
FAX: +420 972 253 460  
e-mail : skspha@cdt.cz  
Datum: 16.3.2016

SŽDC s.o., OŘ Praha,  
ISPD

Věc: **Vyjádření k existenci komunikačního vedení v majetku SŽDC s.o. - divize TÚDC, ČD - Telematiky a.s. informativní.**

Akce: **6976 - III/12519 Kácov, most ec.č. 12519-1**

Území: Dle vyznačení v přiložené situaci.

**Vyjádření pozbývá platnosti dne 16.3.2018**

Při realizaci výše uvedené akce **DOJDE** ke styku s telekomunikačním vedením a zařízením, která jsou chráněna ochranným pásmem dle §102 zák.č.127/2005 Sb.,o elektronických komunikacích.

Toto vyjádření platí jen pro dokumentaci ověřenou organizací ČD - Telematika a.s. a pro rozsah prací na ní vyznačených. Nenahrazuje souhrnná stanoviska SŽDC s.o. - divize TÚDC, ČD - Telematika a.s..

Zařízení: 1xSŽDC

Kniha plánů: TK Kácov - Zruč nad Sázavou str.34

Přílohy: Situace  
1x Všeobecné podmínky SŽDC

ČD - Telematika a.s.  
Úsek servis infrastruktury  
Vedoucí okrsku  
Vacek Milan  
v.z. Hrbek Stanislav

  
ČD-Telematika  
Servis kabelových sítí Praha  
skupina ochrany a dokumentace  
Pod Tábořem 359/6a 130 00 Praha 6  
DIČ: CZ61459445 Tel: +420 972 253 495  
cdtelemika.cz www.cdt.cz



**Správa železniční dopravní cesty, státní organizace**  
**Technická ústředna dopravní cesty**  
 Malletova 10/2363, 190 00 Praha 9 - Libeň



**ČD-Telematika**

**Schváleno SŽDC – TÚDC č.j.: 3495/10–TÚDC ze dne: 1. 9. 2010**

### **Všeobecné podmínky pro činnosti na kabelech v majetku Správy železniční dopravní cesty s.o.:**

ČD - Telematika a.s. jako organizace udržující, je na základě smluvního vztahu odpovědná za zajištění provozu, dohledu, servisu a údržby na zařízení telekomunikační infrastruktury Správy železniční dopravní cesty s.o. (dále jen SŽDC)

Stavebník pracující v blízkosti kabelového vedení, nebo manipulující s kabelovým vedením v majetku SŽDC je povinen učinit veškerá potřebná opatření tak, aby nedošlo k poškození nebo zhoršení kvality telekomunikačních vedení a zařízení stavebními pracemi, zejména tím, že zajistí:

- aby stavební objekty a provozní soubory v majetku SŽDC zpracované do stupně dokumentace pro územní řízení byly v dalším stupni projektové dokumentace zpracovány v rozsahu daném vyhláškou č.146/2008Sb. a upřesněnou směnicí SŽDC 11/2006.
- aby činnosti na majetku SŽDC uvedené již ve stupni dokumentace pro územní řízení byly v souladu s technickými kvalitativními podmínkami staveb státních drah.
- pisemné vyzoomění organizaci, která vydala vyjádření, o zahájení prací a to nejméně 15 dnů předem,
- před zahájením zemních prací vytyčení polohy podzemního telekomunikačního vedení a zařízení přímo ve staveništi (trase),
- prokazatelné seznámení pracovníků, kteří budou provádět práce, s polohou vedení (zařízení),
- upozornění organizace provádějící zemní práce na možnou odchylku uloženého vedení (zařízení) od polohy vyznačené ve výkresové dokumentaci,
- upozornění pracovníků, aby dbali při pracích v těchto místech největší opatrnosti a nepoužívali zde nevhodné nářadí, a také ve vzdálenosti nejméně 1,5m po každé straně vyznačené trasy vedení (zařízení) nepoužívali žádných mechanizačních prostředků (hloubících strojů, sběječů apod.),
- řádné zabezpečení odkrytého podzemního telekomunikačního vedení (zařízení) proti poškození, zcizení a řádného zajištění výkopů případně včetně osvětlení,
- odpovídající ochranu kabelů a ochranu kabelové trasy dle platných norem, pokud bude trasa kabelů poježděna vozidly nebo stavební mechanizací,
- aby při přeložkách organizace provádějící zemní práce zhutnila zeminu pod kabelem před jeho zakrytím po vrstvách (záhozem) a vyzvala ČD - Telematika a.s., Servis kabelových sítí Praha, Vacek Milan, tel.: +420 724 062 783 k provedení kontroly před zakrytím kabelu, zda není vedení (zařízení) viditelně poškozeno a zda byly dodrženy příslušné normy a stanovené podmínky,
- nad kabelovou trasou dodržovat zákaz skládek a budování zařízení, která by znemožnila přístup ke kabelům. Bez souhlasu správce nesnížovat, ani nezvyšovat vrstvu zeminy nad kabelovou trasou,
- při křížení, příp. souběžích podzemních telekomunikačních vedení byla dodržena ČSN 73 6005 „Prostorové uspořádání sítí technického vybavení“,
- při provádění zemních prací byla dodržena ČSN 73 6133 „Návrh a provádění zemního tělesa pozemních komunikací“, ČSN 33 2160 „Předpisy pro ochranu sdělovacích vedení a zařízení před nebezpečnými vlivy trojfázových vedení VN, VVN a ZVV a ČSN 33 2000-5-54 ed. 2 „Uzemnění a ochranné vodiče“
- neprodleně ohlášení každého poškození podzemního telekomunikačního vedení a zařízení organizaci ČD - Telematika a.s., Servis kabelových sítí Praha, Vacek Milan, tel.: +420 724 062 783, HELP DESK, tel.: +420 972 110 000.
- ohlášení ukončení stavby organizaci, která vydala vyjádření, včetně správce a jeho pozvání ke kolaudačnímu řízení,
- aby prováděné práce respektovaly podmínky vyplývající ze zákona 127/2005 Sb., O elektronických komunikacích, zákona 266/1994 Sb., Zákon o drahách a zákonu 183/2006 Sb., Stavební zákon a platných prováděcích vyhlášek,
- provedení prací (včetně projektování) na telekomunikačním vedení (zařízení) organizací, jejíž pracovníci provádějící práce mají platné příslušné odborné oprávnění k práci na železničním telekomunikačním zařízení, dle zákona o drahách č.266/1994Sb., „ Podmínky odborné způsobilosti“ výše uvedeného zákona a vyhl.č.101/1995 Sb., a příslušných výnosů SŽDC (zejména Směnice SŽDC č.50). Toto (časově omezené) oprávnění lze získat složením příslušné odborné zkoušky u ředitelství SŽDC.
- vyřešení věcných břemen v případech kdy je telekomunikační vedení (zařízení) položeno nebo jeho poloha změněna mimo pozemky SŽDC nebo Českých drah,
- s ohledem na to, že správce neodpovídá za změny provedené bez jeho vědomí nad trasou vedení (zařízení), je nutné ověřit výškové umístění vedení (zařízení) ručně kopanými sondami.

**Nedodržení těchto podmínek je hrubým porušením právní povinnosti podle zákona 127/2005 Sb., O elektronických komunikacích, zákona 266/1994 Sb., Zákon o drahách.**

**Případné rozpory nebo výjimky z jednotlivých ustanovení řeší správce SŽDC kterým je: Správa železniční dopravní cesty s.o. Technická ústředna dopravní cesty se sídlem Praha 9 - Libeň, Malletova 10/2363.**

### **Všeobecné podmínky pro vytyčení trasy:**

- Sdělování polohy a vytyčení je prováděno pracovníky ČD - Telematika a.s., Servis kabelových sítí Praha, Fejfar Zdeněk, tel.: +420 606 763 615, Hrbek Stanislav, tel.: +420 724 644 050, Klímová Mira, tel.: +420 972 225 115, Svoboda Ludvík, tel.: +420 972 225 118, Sýkorová Šárka, tel.: +420 606 960 537 dle platného ceníku.
- Je-li vytyčení požadováno do 7 dnů od data Vaší žádosti na vytyčení, bude do celkové částky za vytyčení připočten expresní příplatek ve výši 30% z celkové částky.
- V případě, kdy musí být vytyčení provedeno geodetickou kancelář, nese Vaše organizace všechny náklady spojené s tímto vytyčením.
- Vytyčení vedení bude provedeno na základě písemné objednávky zasláné nejméně 14 dnů před požadovaným termínem vytyčení. Na objednávce ve dvojím vyhotovení uveďte číslo vyjádření, datum vydání, IČO, DIČ a bankovní spojení Vaší organizace. Na objednávce bude uvedena adresa ČD – Telematika a.s., Pernerova 2819/2a, 130 00 Praha 3 a objednávka bude zaslána na adresu ČD - Telematika a.s., Centrální Podatelna – U2, Pod Tábořem 369/3a, 190 01 Praha 9.

**Vyjádření vydala:** ČD - Telematika a.s., servis kabelových sítí Praha z pověření SŽDC, TÚDC  
**Sídlo firmy:** ČD - Telematika a. s., Pernerova 2819/2a, 130 00 Praha 3  
**Zápis v obchodním rejstříku** vedeném Městským soudem v Praze oddíl B, vložka 8938,  
 IČO: 61 45 94 45 DIČ: CZ61459445

**ČD-Telematika**  
 Servis kabelových sítí Praha  
 skupina ochrany a dokumentace  
 Pod Tábořem 369/3a, 190 00 Praha 9  
 DIČ CZ61459445 Tel. +420 972 253 495  
 e-mail: telematika@cd.cz

49





Správa železniční dopravní cesty s.o. ... ☒

Českých drah a.s. .... ☐

ČD Telematika a.s. .... ☐

viz vyjádření ČJ: 44611/2016-0

Toto vyjádření platí R.V. měsíc ode dne vydání

datum: 16.3.2016 podpis: *Feb*

## Kácov zastávka - z.



ČD-Telematika  
 Servis kabelových sítí Praha  
 skupina ochrany a dokumentace  
 Pod Táborcem 369/8a 190 00 Praha 7  
 DIČ: CZ61469445, Tel.: +420 (0)2 252 437  
 e-mail: odt@cd.cz www.cd.cz

Telek

## 1. Rozdělovník, seznam obeslaných správců sítí:

1. Úřad Městysu Kácov, Jirsíkova 157, 285 09 Kácov  
*žádost byla zaslaná digitálně email [oupodatelna@kacov.cz](mailto:oupodatelna@kacov.cz)*
2. Krajská správa a údržba silnic Středočeského kraje, příspěvková organizace, Zborovská 11, 150 00 Praha 5 - Smíchov  
*žádost byla zaslaná datovou schránkou: a6ejgm*
3. ČD-telematika, Pod Tábořem 369/8a, 190 00 Praha 9  
*žádost byla zaslaná digitálně email [cdt@cdt.cz](mailto:cdt@cdt.cz)*
4. SŽDC s.o., Správa železniční dopravní cesty, Dlážděná 1003/7, 110 00 Praha 1  
*žádost byla zaslaná digitálně email [epodatelna@szdc.cz](mailto:epodatelna@szdc.cz)*
5. Krajské ředitelství policie Středočeského kraje, OIKT, Na Baních 1535, 15600 Praha  
*žádost byla zaslaná datovou schránkou: 2dtai5u*
6. Ministerstvo obrany, Oddělení ochrany územních zájmů Praha, Hradební 12/772, P.O. Box č. 3, 110 15 Praha 1  
*žádost byla zaslaná digitálně emailem [povoleni.praha@centrum.cz](mailto:povoleni.praha@centrum.cz)*
7. Povodí Vltavy s.p., závod Dolní Vltava, Grafická 429/36, 150 21 Praha 5  
*žádost byla zaslaná digitálně email [pvl@pvl.cz](mailto:pvl@pvl.cz)*
8. ČEZ Distribuce, a. s., Guldenerova 2577/19, 303 03 Plzeň  
*žádost byla zaslaná přes web*
9. ČEZ ICT Services, a. s., Duhová 2/1444, 140 00 Praha 4  
*žádost byla zaslaná přes web*
10. RWE Distribuční služby, s.r.o., Plynárenská 499/1, 657 02 Brno  
*žádost byla zaslaná přes web*
11. Vodohospodářská společnost Vrchlice - Maleč, a.s., Kutná Hora, Ku Ptáku 387, 284 01 Kutná Hora  
*žádost byla zaslaná digitálně email [info@vhskh.cz](mailto:info@vhskh.cz)*
12. Vodohospodářská společnost Benešov, s.r.o., Černoletská 1600, 256 13 Benešov u Prahy  
*žádost byla zaslaná digitálně email [info@vhs-sro.cz](mailto:info@vhs-sro.cz)*
13. Vodovody a kanalizace Havlíčkův Brod, a.s., Žižkova 832, 581 51 Havlíčkův Brod  
*žádost byla zaslaná digitálně email [vakhb@vakhb.cz](mailto:vakhb@vakhb.cz)*
14. Česká telekomunikační infrastruktura a.s., Olšanská 2681/6, 130 00 Praha 3  
*žádost byla zaslaná přes web*
15. Vodafone Czech Republic a. s., náměstí Junkových 2, 155 00 Praha 5  
*žádost byla zaslaná přes web*
16. T-Mobile Czech Republic a.s., Tomíčková 2144/1, 148 00 Praha 4  
*žádost byla zaslaná přes web*



dle rozdělovníku

Č.j. : PX 1052/2016  
Datum : 8. března 2016  
Vyřizuje : Ing. Kamil Pejchal  
Telefon : 241 096 752  
Fax : 244 461 038

88/11

Email: [pejchal@pontex.cz](mailto:pejchal@pontex.cz)

**Věc: III/12519 Kácov, most ev.č. 12519-1**  
**Žádost o vyjádření k existenci sítí**

Firma PONTEX byla pověřena zpracování dokumentace ve stupni DSP, PDPS na opravu výše uvedeného mostu. Součástí dodávky je též zajištění inženýringu akce.

Předmětem stavby je oprava výše uvedeného mostu na stávajícím místě. Most ev. č. 12519-1 převádí komunikaci 3. třídy v obci Kácov přes řeku Sázavu.

Součástí projektové přípravy pro tuto akci je zjištění výskytu inženýrských sítí v zájmové oblasti stavby. **Žádáme Vás laskavě o sdělení, zdali se v zájmové oblasti eventuálně v její těsné blízkosti nenacházejí inženýrské sítě ve Vaší správě.**

V případě výskytu inženýrské sítě ve vaší správě žádáme o předání státních souřadnic popisujících polohu, zakres sítě do situace eventuálně prosíme o zaslání Vašich mapových podkladů. Preferujeme zaslání digitálního zákresu ve formátu dwg a dgn.

V případě Vám známém výskytu inženýrské sítě, jejíž majitel nebo provozovatel není uveden v přiloženém rozdělovníku oslovených organizací, sdělte laskavě i tuto skutečnost.

Zároveň žádáme o sdělení jakýchkoli závažných skutečností eventuálně požadavků, které by mohly souviset se zpracovávanou projektovou dokumentací.

S ohledem na brzký termín odevzdání aktualizace projektové dokumentace Vás **žádáme o urychlenou odpověď, kontaktní údaje jsou uvedeny v záhlaví dopisu.** Fakturační údaje jsou uvedeny v zápatí dopisu. Případné dotazy zodpoví na výše uvedených telefonních číslech Ing. Pejchal.

Žádáme o brzké vyřízení naší žádosti.

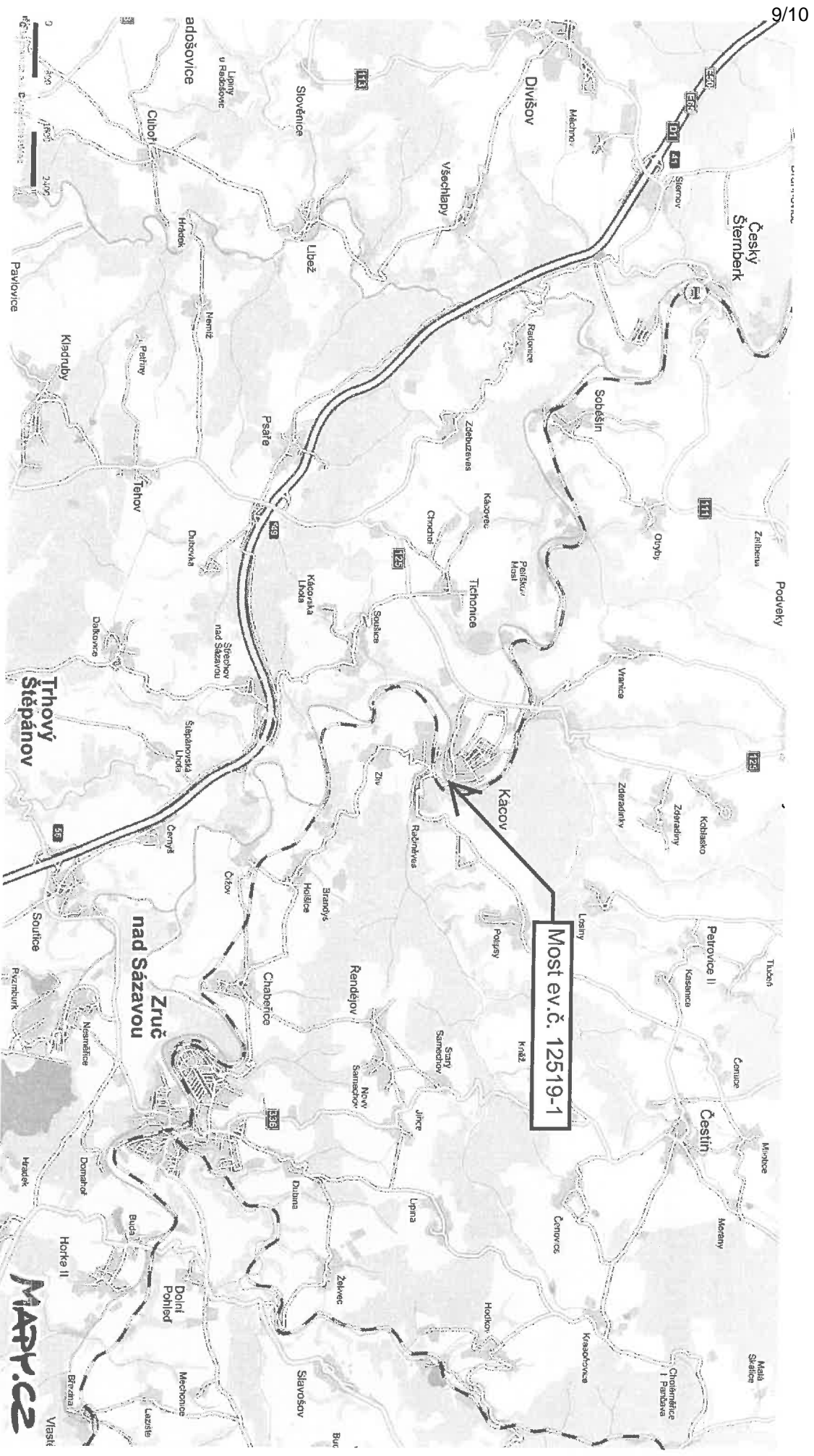
**PONTEX spol. s r.o.**  
**Bezová 1658, 147 14 Praha 4**

S pozdravem

  
Ing. Marcel Mimra  
hlavní inženýr akce

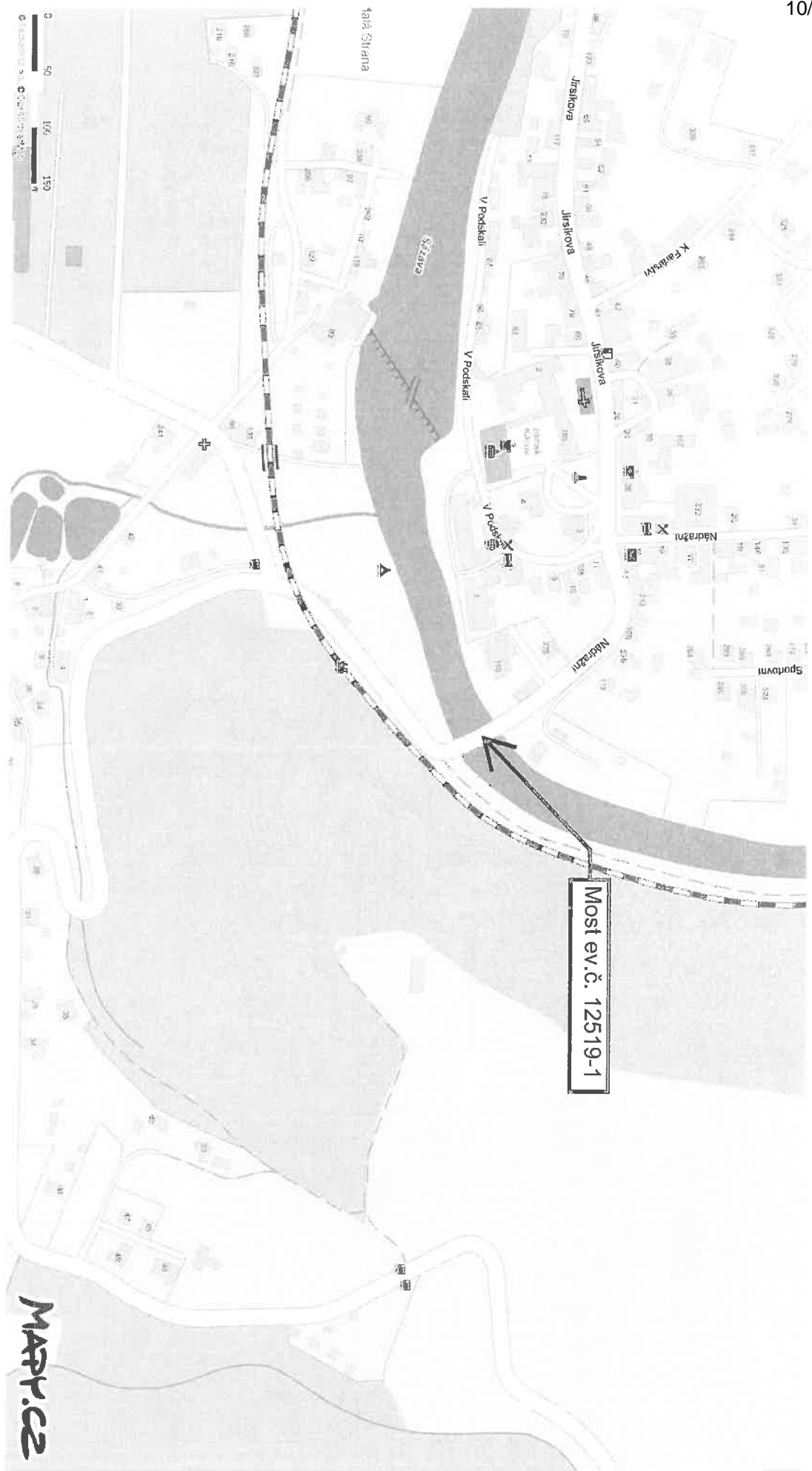
Přílohy dopisu:

- |  |    |
|--|----|
| 1. Rozdělovník, seznam obeslaných správců sítí | 1x |
| 2. Orientační mapa                             | 1x |
| 3. Orientační mapa – detail                    | 1x |
| 4. Zákes do katastru                           | 1x |



Orientační

MAPY.CZ



**Orientační mapa**  
**- detail**





KRAJSKÉ ŘEDITELSTVÍ POLICIE STŘEDOČESKÉHO KRAJE



Odbor informačních a komunikačních technologií

Oddělení komunikačních systémů

Přístup a služby

Čj.:KRPS-83292/Čj-2016-0100IT

Praha 29-03-2016

Počet listů

Přílohy

Pontex, spol. s.r.o.

Bezová 1658

147 14 Praha 4

Vyjádření k akci: III/12519 Kácov, most ev.č. 12519-1

k čj. PX 1052/2016

Z hlediska podzemních tras sdělovacích kabelů Krajského ředitelství policie Středočeského kraje zajišťující spojení pro útvary ve Středočeském kraji nemáme námitek k realizaci této stavby.

Toto vyjádření dle zákona č. 183/2006 Sb. (stavební zákon), platí pouze ve smyslu zákona č. 127/2005 Sb. (Zákon o elektronických komunikacích).

Platnost vyjádření:

2. května 2017

Zpracoval: Kalinová



974 861 487

PRO PÍSEMNÝ STYK S POLICIÍ ČESKÉ  
REPUBLIKY, KRAJSKÉHO ŘEDITELSTVÍ  
STŘEDOČESKÉHO KRAJE - OIKT POUŽÍVEJTE  
ZÁSADNĚ DATOVOU SCHRÁNKU: **2dtai5u**

Na žádosti zasílané poštou nebude brán zřetel !!!

Jaroslav Jitnický  
pověřen vedením OIKT



Adresa:  
Na Baních 1535  
156 00 Praha 5 - Zbraslav

Tel: +420 974 861 487

email: [krps.oikt@pcr.cz](mailto:krps.oikt@pcr.cz)

MINISTERSTVO OBRANY ČR  
SEKCE EKONOMICKÁ A MAJETKOVÁ  
ODBOR OCHRANY ÚZEMNÍCH ZÁJMŮ A ŘÍZENÍ PROGRAMŮ NEMOVITÉ INFRASTRUKTURY  
Teplého 1899, 530 02 Pardubice, datová schránka hjyaavk

Sp.zn. 51399/2016-8201-OÚZ-PCE

V Pardubicích dne 21. dubna 2016

Výtisk číslo: 1

Počet listů: 1

Pontex, spol. s.r.o.  
Bezová 1658

147 14 Praha 4

**Oprava mostu ev.č. 12519-1 Kácov**  
*K čj.*

Ve smyslu § 175 zákona č.183/2006 Sb., o územním plánování a stavebním řádu (stavební zákon), zákona č. 222/1999 Sb. o zajišťování obrany České republiky v platných zněních a v souladu s resortními předpisy bylo provedeno vyhodnocení výše uvedené akce.

Proti předloženému návrhu nemám námitek a vydávám

**z á v a z n é   s t a n o v i s k o**

České republiky - Ministerstva obrany, jejímž jménem jedná na základě pověření ministra obrany ze dne 11. září 2015 a ve smyslu § 7, odst. 2 zákona č. 219/2000 Sb. vedoucí oddělení ochrany územních zájmů Pardubice, Odboru ochrany územních zájmů a řízení programů nemovité infrastruktury, Sekce ekonomické a majetkové, Bc. Pavla Hromádková, se sídlem Teplého 1899, 530 02 Pardubice.

Realizace akce se povoluje při dodržení údajů předložené projektové dokumentace (situování, výška, rozsah apod.).

Stanovisko je platné dva roky za předpokladu, že nedojde ke změnám v hlavních parametrech stavby. Nebude-li stavba v termínu zahájena, musí být požádáno o nové rozhodnutí (včetně nového předložení dokumentace) nejméně 60 dnů před ukončením platnosti.

Stanovisko platí současně pro všechny další stupně projektu i pro veškeré další řízení (např. vodoprávní apod.). Na jeho základě lze vydat územní rozhodnutí, vodohospodářské rozhodnutí, případně i zjednodušené územní řízení nebo stavební povolení. Investor (projektant) má právo k jeho rozmnožení a použití pro všechny potřebné účely, je však povinen předat ho v opise všem dalším složkám, které budou na akci spoluúčastné, aby se zabránilo zbytečnému projednávání.

*Toto závazné stanovisko není souhlasem vlastníka pozemků a nemovitostí ve vlastnictví ČR-MO s výše uvedenou akcí dle § 85 a § 109 zákona č. 183/2006 Sb., ve znění pozdějších předpisů. V případě, že jsou navrhovanou stavbou (rekonstrukcí, ...) dotčena jakákoliv vlastnická práva k nemovitostem ve vlastnictví ČR, ke kterým má Ministerstvo obrany příslušnost hospodaření, kontaktujte v souladu s vlastnickým právem na listu vlastnictví Agenturu hospodaření s nemovitým majetkem MO, Odbor územní správy majetku Pardubice, Teplého 1899, 530 02 Pardubice.*

**Podmínky:** Nejsou.

V řešené lokalitě se nenachází vojenské inženýrské sítě.

Bc. Pavla Hromádková

vedoucí Oddělení ochrany územních zájmů Pardubice

Vyřizuje: Bc. Pavla Hromádková, tel: 973 245 733

Při další případné korespondenci, týkající se uvedené věci, uveďte naši spisovou značku a žádosti zasílejte doporučenou poštou.

MINISTERSTVO OBRANY ČR  
SEKCE EKONOMICKÁ A MAJETKOVÁ  
ODBOR OCHRANY ÚZEMNÍCH ZÁJMŮ A ŘÍZENÍ PROGRAMŮ NEMOVITÉ INFRASTRUKTURY  
Teplého 1899, 530 02 Pardubice, datová schránka hjyaavk

Sp.zn. 50726/2016-8201-OÚZ-PCE

V Pardubicích dne 31. března 2016

Výtisk číslo: 1

Počet listů: 1

Pontex, spol. s.r.o.  
Bezová 1658

147 14 Praha 4

**III/12519 Kácov most ev.č. 12519-1 – oprava, k.ú. Kácov**  
K čj. PX 1052/2016

Ve smyslu § 175 zákona č.183/2006 Sb., o územním plánování a stavebním řádu (stavební zákon), zákona č. 222/1999 Sb. o zajišťování obrany České republiky v platných zněních a v souladu s resortními předpisy bylo provedeno vyhodnocení výše uvedené akce.

Proti předloženému návrhu nemám námitek a vydávám

**z á v a z n é   s t a n o v i s k o**

České republiky - Ministerstva obrany, jejímž jménem jedná na základě pověření ministra obrany ze dne 11. září 2015 a ve smyslu § 7, odst. 2 zákona č. 219/2000 Sb. vedoucí oddělení ochrany územních zájmů Pardubice, Odboru ochrany územních zájmů a řízení programů nemovité infrastruktury, Sekce ekonomické a majetkové, Bc. Pavla Hromádková, se sídlem Teplého 1899, 530 02 Pardubice.

Realizace akce se povoluje při dodržení údajů předložené projektové dokumentace (situování, výška, rozsah apod.).

Stanovisko je platné dva roky za předpokladu, že nedojde ke změnám v hlavních parametrech stavby. Nebude-li stavba v termínu zahájena, musí být požádáno o nové rozhodnutí (včetně nového předložení dokumentace) nejméně 60 dnů před ukončením platnosti.

Stanovisko platí současně pro všechny další stupně projektu i pro veškeré další řízení (např. vodoprávní apod.). Na jeho základě lze vydat územní rozhodnutí, vodohospodářské rozhodnutí, případně i zjednodušené územní řízení nebo stavební povolení. Investor (projektant) má právo k jeho rozmnožení a použití pro všechny potřebné účely, je však povinen předat ho v opise všem dalším složkám, které budou na akci spoluúčastné, aby se zabránilo zbytečnému projednávání.

*Toto závazné stanovisko není souhlasem vlastníka pozemků a nemovitostí ve vlastnictví ČR-MO s výše uvedenou akcí dle § 85 a § 109 zákona č. 183/2006 Sb., ve znění pozdějších předpisů. V případě, že jsou navrhovanou stavbou (rekonstrukcí, ...) dotčena jakákoliv vlastnická práva k nemovitostem ve vlastnictví ČR, ke kterým má Ministerstvo obrany příslušnost hospodaření, kontaktujte v souladu s vlastnickým právem na listu vlastnictví Agenturu hospodaření s nemovitým majetkem MO, Odbor územní správy majetku Pardubice, Teplého 1899, 530 02 Pardubice.*

**Podmínky:** Nejsou.

V řešené lokalitě se nenachází vojenské inženýrské sítě.

*10.12. Jakoubková*  
Bc. Pavla Hromádková

vedoucí Oddělení ochrany územních zájmů Pardubice

Vyřizuje: Zuzana Jakoubková, tel: 973 245 682

Při další případné korespondenci, týkající se uvedené věci, uveďte naši spisovou značku a žádosti zasílejte doporučenou poštou.





POVODÍ VLTAVY,  
státní podnik  
závod Dolní Vltava  
Grafická 36  
150 21 Praha 5  
TEL: 257 099 111  
FAX: 257 31 35 22  
BANKOVNÍ SPOJENÍ:  
KOMERČNÍ BANKA, a.s., PRAHA 5  
č.ú.: 31632051/0100

PONTEX, spol. s.r.o.  
Bezová 1658  
147 14 Praha 4

PONTEX s.r.o. Bezová 1658 147 14 PRAHA 4	
Došlo: 05.-04.-2016	Č.j.: 1468/2016
Přílohy: 1	
K vyřízení: .....	
Rozdělil: .....	

VÁŠ DOPIS ZNAČKY/ZE DNE  
---/8.3.2016

NAŠE ZNAČKA  
17019/2016-242-Ka  
SP-2016/3579

VYŘIZUJE/LINKA  
Ing. Lea Kaufmannová/213  
Ing. Jaroslav Sedláček/724373347  
DATUM  
30.3.2016

VĚC: Rekonstrukce mostu ev. č. 12519-1 přes Sázavu v ř.km. 88,480 v k.ú. Kácov - existence sítě - vyjádření správce toku a účastníka řízení

Obec: Kácov

Vodoprávní úřad.: Kutná Hora

Č.h.p.: 1-09-03-0130-0-00

K.ú.: Kácov

ZVHM: 13-34-3

ID VÚ: 12901000, DVL\_0620 Sázava od toku Želivka (Hejlovka) po Nucický potok

Dopisem doručeným dne 10.3.2016, s přiděleným č.j. 13704/2016-PVL, jste nám předložili výše uvedený záměr. Žádost v příloze obsahuje katastrální situaci.

Jako správce řeky Sázavy a organizace s právem hospodařit k pozemku koryta p.č. 2028/1 v k.ú. Kácov dává Povodí Vltavy, státní podnik k předloženému záměru následující

#### v y j á d ř e n í:

1) Předmětný most leží v ř. km 88,480 řeky Sázavy, v zájmovém území stavby jsme správcem vodního toku a organizací s právem hospodařit k pozemku koryta p.č. 2028/1 v k.ú. Kácov. Inženýrské sítě, vodní díla či jiné stavby s právem hospodařit pro Povodí Vltavy, státní podnik zde neevidujeme.

2) Projektová dokumentace na opravu mostu, včetně záborového elaborátu nám bude zaslána k vyjádření.

Bez přílohy, předloženou situaci si necháváme pro služební potřebu.

**Povodí Vltavy,**  
státní podnik  
závod Dolní Vltava  
Grafická 36, 150 21 Praha 5  
18  
Ing. Jiří Friedel  
ředitel závodu Dolní Vltava

Na vědomí: spis  
Co.: ZDV PS 7 Ing. Sedláček





ŽADATEL

Pontex

NAŠE ZNAČKA

0100612729

VYKAZUJE / LINKA

840 840 840

VYDÁNÍ DNE

08.08.2016

**V c: Sd lení o existenci energetického za ízení v majetku spole nosti EZ Distribuce, a. s., pro akci: III/125919 Kácov**

Vážený zákazníku,  
dovolujeme si reagovat na Vaši žádost íslo 0100612729 ze dne 08.08.2016 o sd lení existence energetického za ízení v majetku spole nosti EZ Distribuce, a. s., ve Vámi vymezeném zájmovém území.  
V majetku EZ Distribuce, a. s., se na Vámi uvedeném zájmovém území nachází nebo ochranným pásmem zasahuje energetické za ízení typu:

	sí NN	sí VN	sí VVN
Podzemní sí	st et		
Nadzemní sí	st et		
Stanice			

Energetické za ízení je chrán no ochranným pásmem podle § 46 zákona . 458/2000 Sb., o podmínkách podnikání a o výkonu státní správy v energetických odvětvích a o změnách některých zákonů (energetický zákon) ve znění pozdějších předpisů (dále jen "**energetický zákon**"). Příbližný průběh tras energetických za ízení zasíláme v příloze k tomuto dopisu. Dovolujeme si upozornit, že v trase kabelového vedení může být uloženo několik kabelů.

V případě, že uvažovaná akce nebo činnost zasáhne do ochranného pásma nadzemních vedení nebo trafostanic, popř. bude po vytyčení zjištěno, že zasahuje do ochranného pásma podzemních vedení, je nutné písemně požádat společnost EZ Distribuce, a. s. o souhlas s činností v ochranném pásmu (formulář je k dispozici na [www.cezdistribuce.cz](http://www.cezdistribuce.cz) v části Formulář / činnosti v ochranných pásmech, kontaktní údaje pro podání Vaší žádosti naleznete v zápatí). Jestliže uvažovaná akce vyvolá potřebu dílčí změny trasy vedení nebo umístění některých prvků energetického za ízení, je nutné včas společnost EZ Distribuce, a. s. požádat o přeložku za ízení podle § 47 energetického zákona. Dovolujeme si Vás rovněž upozornit, že v zájmovém území se může nacházet také energetické za ízení, které není v majetku společnosti EZ Distribuce, a. s.

V případě existence podzemních energetických za ízení je povinností stavebníka alespoň třináct dní před započátkem zemních prací požádat prostřednictvím Zákaznické linky 840 840 840 o tzv. vytyčení.

Pokud dojde k obnažení kabelového vedení nebo k poškození energetického za ízení, kontaktujte prosím bezodkladně naši Poruchovou linku 840 850 860, která je Vám k dispozici 24 hodin denně, 7 dní v týdnu.

Toto sd lení je platné do 08.02.2017 a je jedním z podkladů pro zpracování projektové dokumentace, pokud je taková dokumentace zpracovávána. Toto sd lení však nenahrazuje vyjádření provozovatele distribuční soustavy k projektové dokumentaci pro územní nebo stavební ízení, k připojení nového odběru, zdroje elektrické energie nebo k navýšení rezervovaného výkonu a výkonu a mimo havárií ani souhlas s činností v ochranném pásmu.



V souvislosti s výše uvedeným si Vás dovoluujeme upozornit, že uvedené sdělení včetně jeho příloh obsahuje skutečnosti tvořící obchodní tajemství společnosti EZ Distribuce, a. s. Poskytnuté informace jsou dále také doprovázeny informacemi a obchodně citlivými informacemi společnosti EZ Distribuce, a. s. Z výše uvedených důvodů si Vás proto společnost EZ Distribuce, a. s. dovoluujeme upozornit, že s poskytnutými informacemi je třeba nakládat dle platných právních předpisů, v opačném případě se vystavujete postihu ve smyslu platné právní úpravy. V této souvislosti si Vás dále dovoluujeme upozornit, že požadované informace nesmí být předány, sděleny, využity, zprístupněny, či jiným způsobem postoupeny na jakoukoli třetí osobu bez předchozího prokazatelného souhlasu společnosti EZ Distribuce, a. s. Informace o existenci sítí mohou být využity pouze pro účel, pro který byly vyžádány.

S pozdravem

z pověření POV/ DA/94/0118/2014

Ing. Zbyněk Businský

Vedoucí odboru Správa dat o síti

EZ Distribuce, a. s.

#### Přílohy

1. Situace a výkres zájmového území
2. Podmínky pro provádění činností v ochranných pásmech energetických zařízení



Platí pouze se sdělením číslo 0100612729.

Zakreslené polohy zařízení v příloze jsou pouze informativní.

### Situace výkres zájmového území (klad mapových listů)



#### LEGENDA

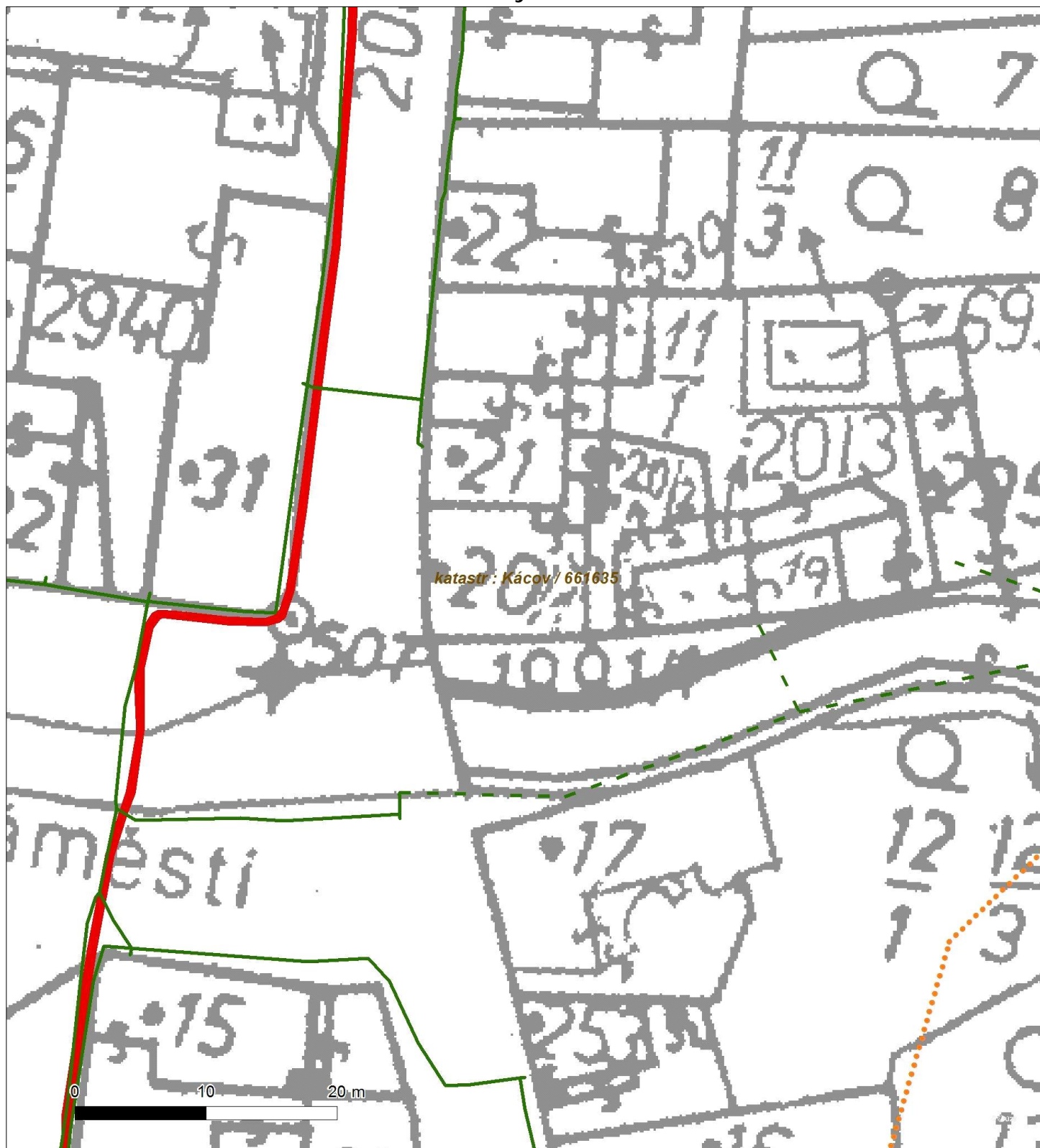
	Podzemní vedení NN do 1kV		Stanice do 52 kV - stožárová
	Nadzemní vedení NN do 1kV		Stanice do 52 kV - zděná
	Podzemní vedení VN do 35 kV		Transformovna (nad 52 kV)
	Nadzemní vedení VN do 35 kV		Probíhající investice ČEZ Distribuce
	Podzemní vedení VVN 110kV		Stanice ČEZ Distribuce ve výstavbě
	Nadzemní vedení VVN 110kV		Zařízení ČEZ Distribuce ve výstavbě
	NN přívod odběratele		Hranice katastrálního území
	Cizí energetické vedení		
	Zájmové území		



Platí pouze se sdělením číslo 0100612729.

Zakreslené polohy zařízení v ploše jsou pouze informativní.

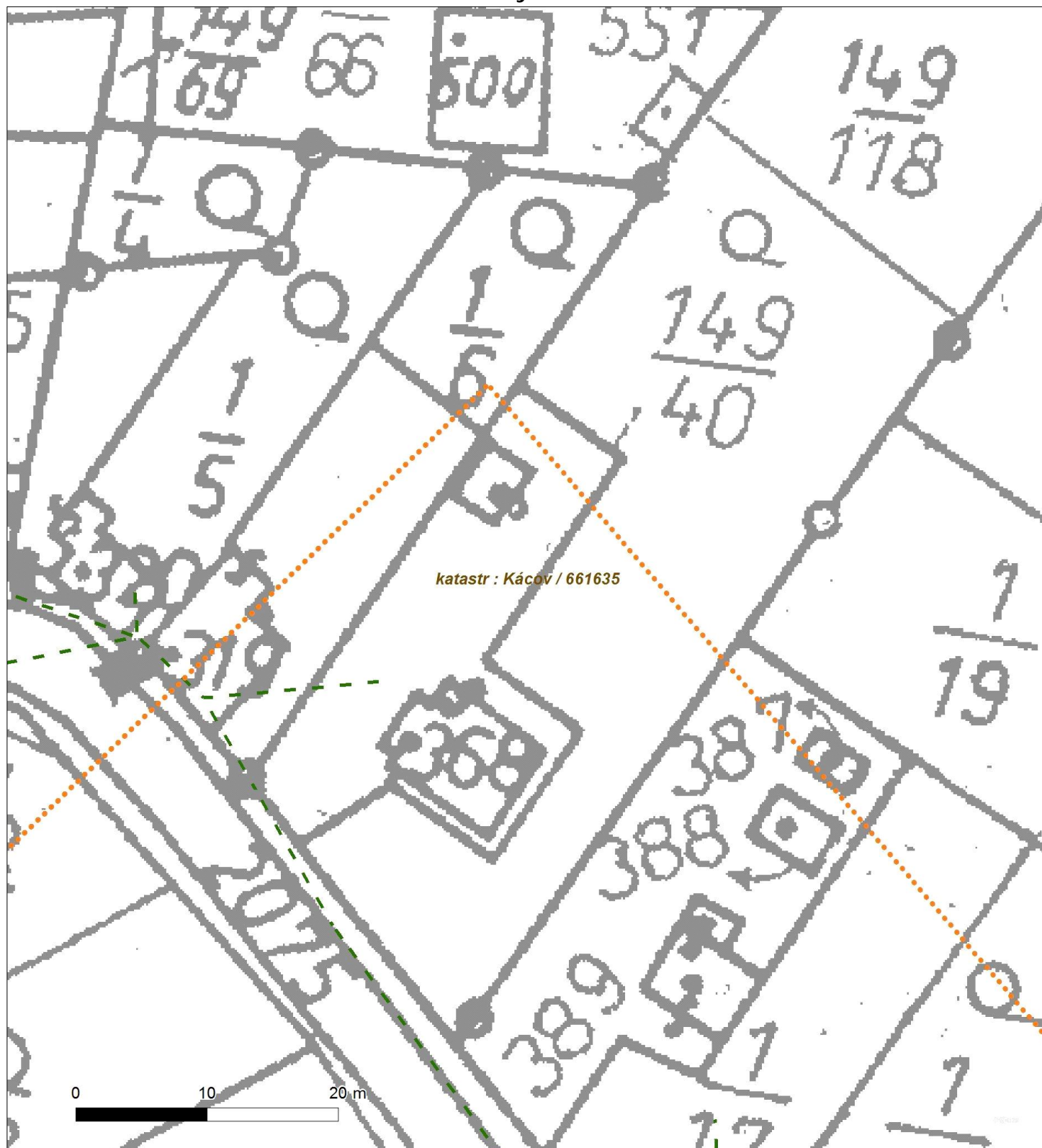
### Situční výkres - list 1





Zakreslené polohy za ízení v p íloze jsou pouze informativní.

## Situa ní výkres - list 2







Platí pouze se sdělením číslo 0100612729.

Zakreslené polohy zařízení v příloze jsou pouze informativní.

### Situace výkres - list 3





Platí pouze se sdělením číslo 0100612729.

Zakreslené polohy zařízení v příloze jsou pouze informativní.

#### Situční výkres - list 4





Platí pouze se sdělením číslo 0100612729.

Zakreslené polohy zařazení v ploše jsou pouze informativní.

### Situční výkres - list 5

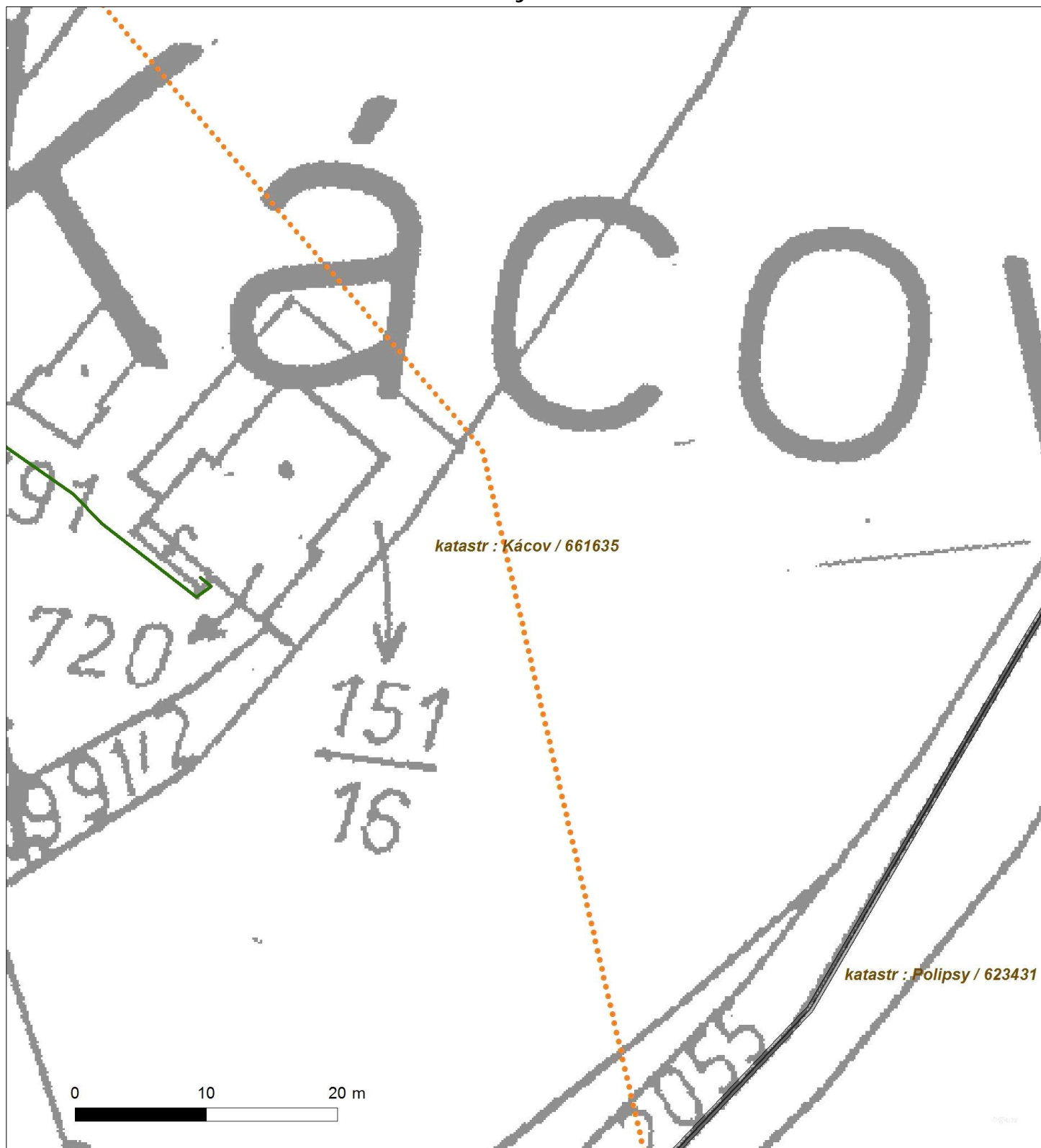




Platí pouze se sdělením číslo 0100612729.

Zakreslené polohy zařízení v příloze jsou pouze informativní.

### Situční výkres - list 6

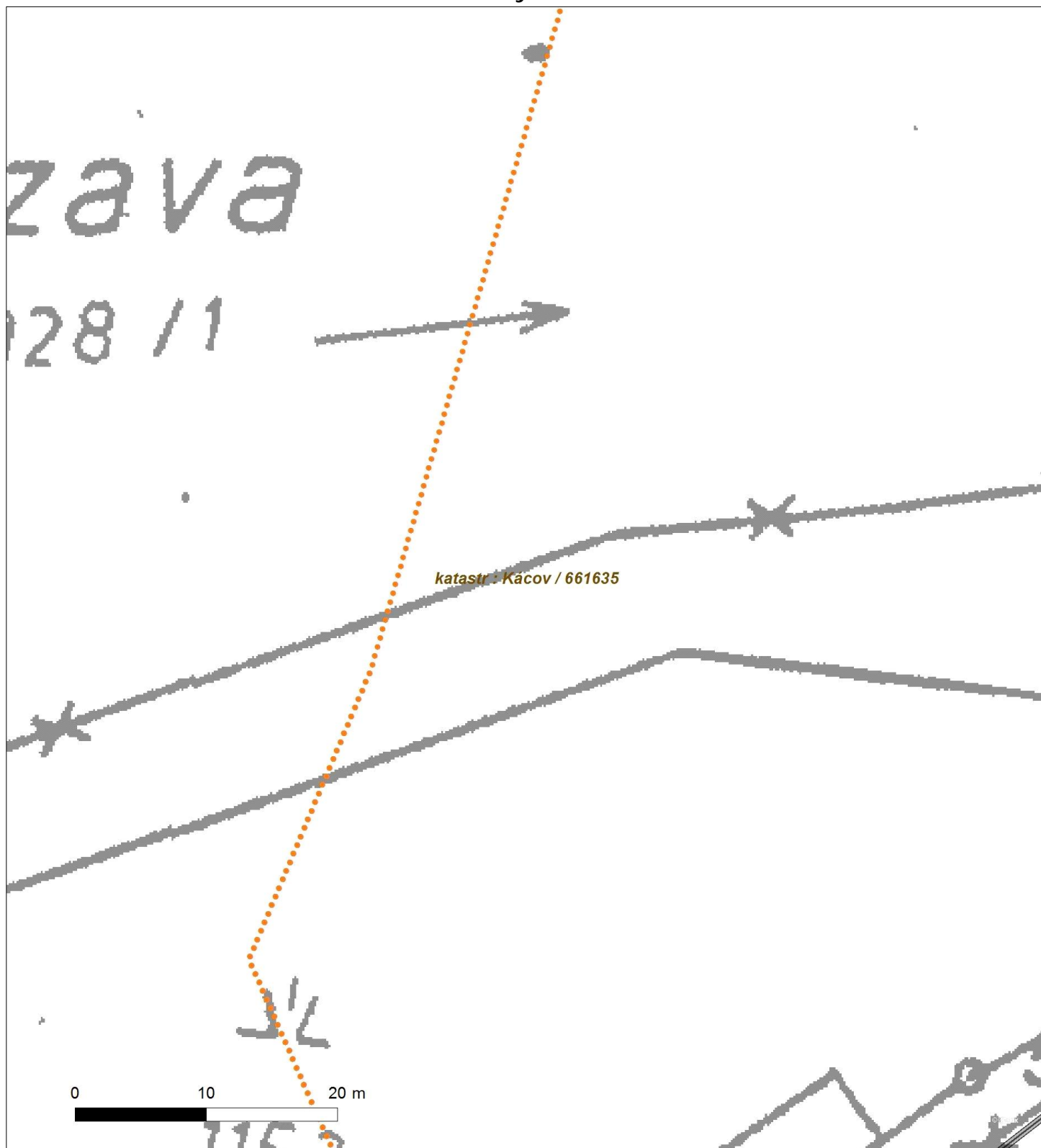




Platí pouze se sdělením číslo 0100612729.

Zakreslené polohy zařízení v příloze jsou pouze informativní.

### Situace výkres - list 7

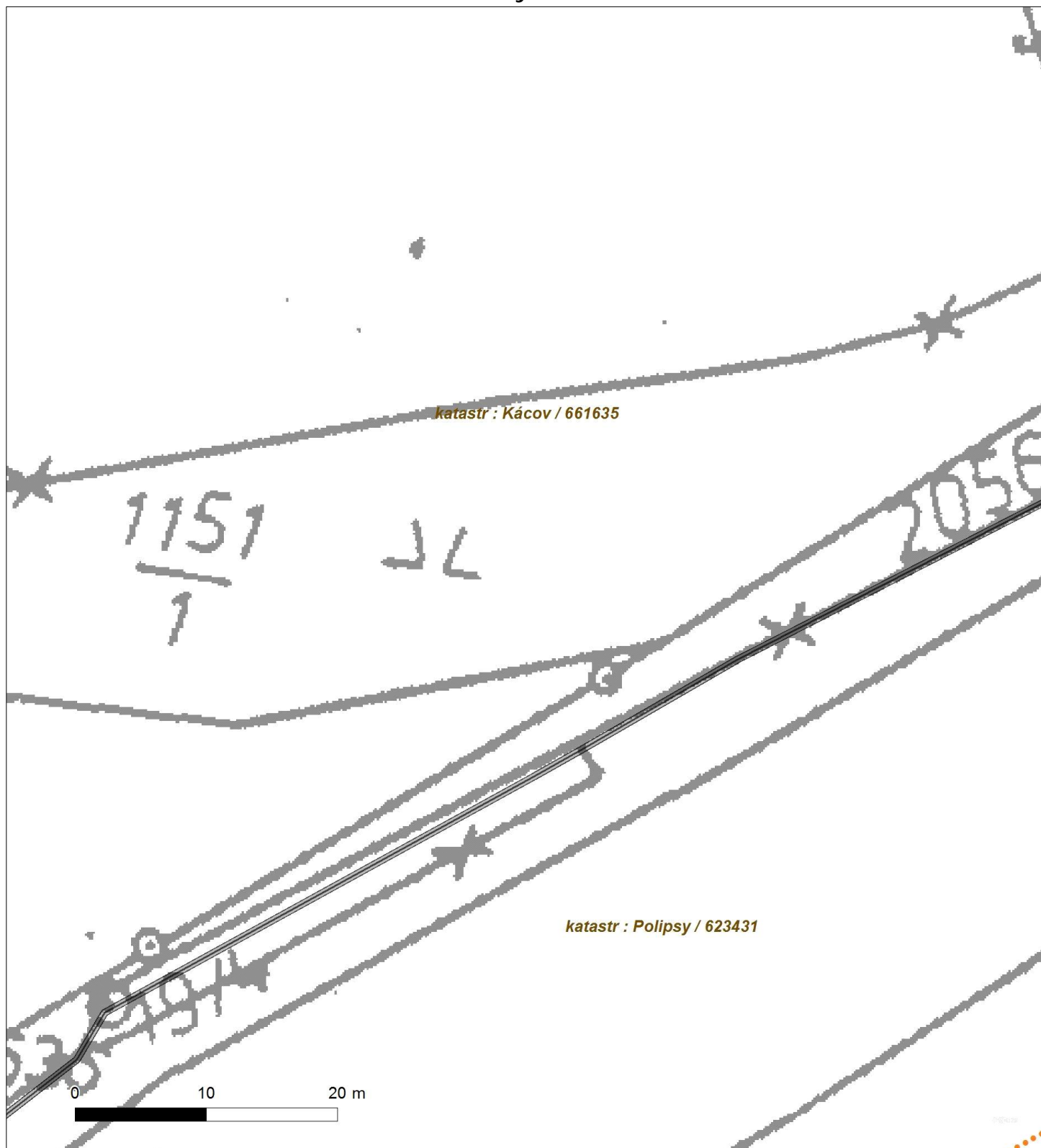




Platí pouze se sdělením číslo 0100612729.

Zakreslené polohy zařízení v ploše jsou pouze informativní.

### Situční výkres - list 8

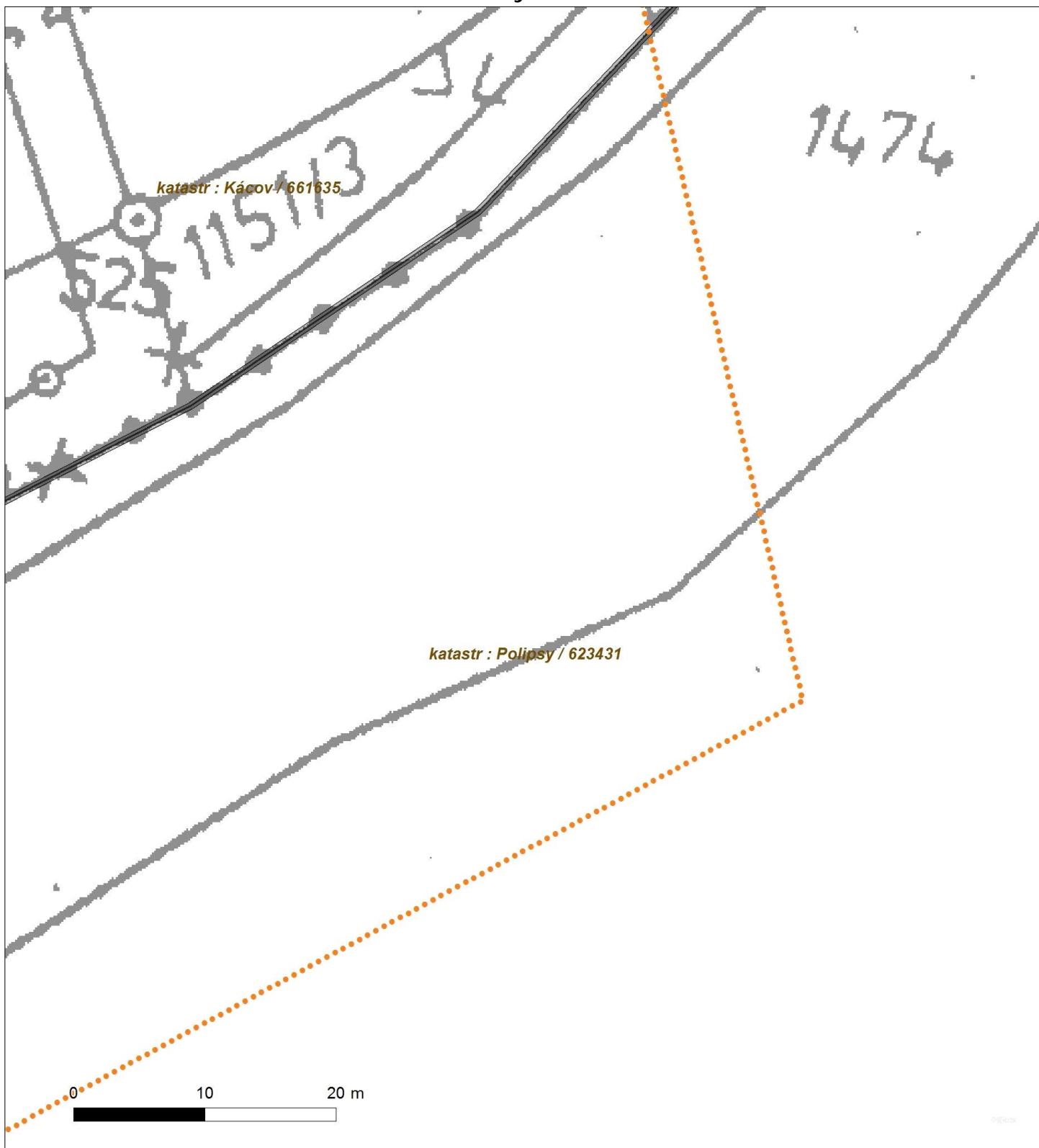




Platí pouze se sdělením číslo 0100612729.

Zakreslené polohy zařazení v ploše jsou pouze informativní.

### Situace výkres - list 9



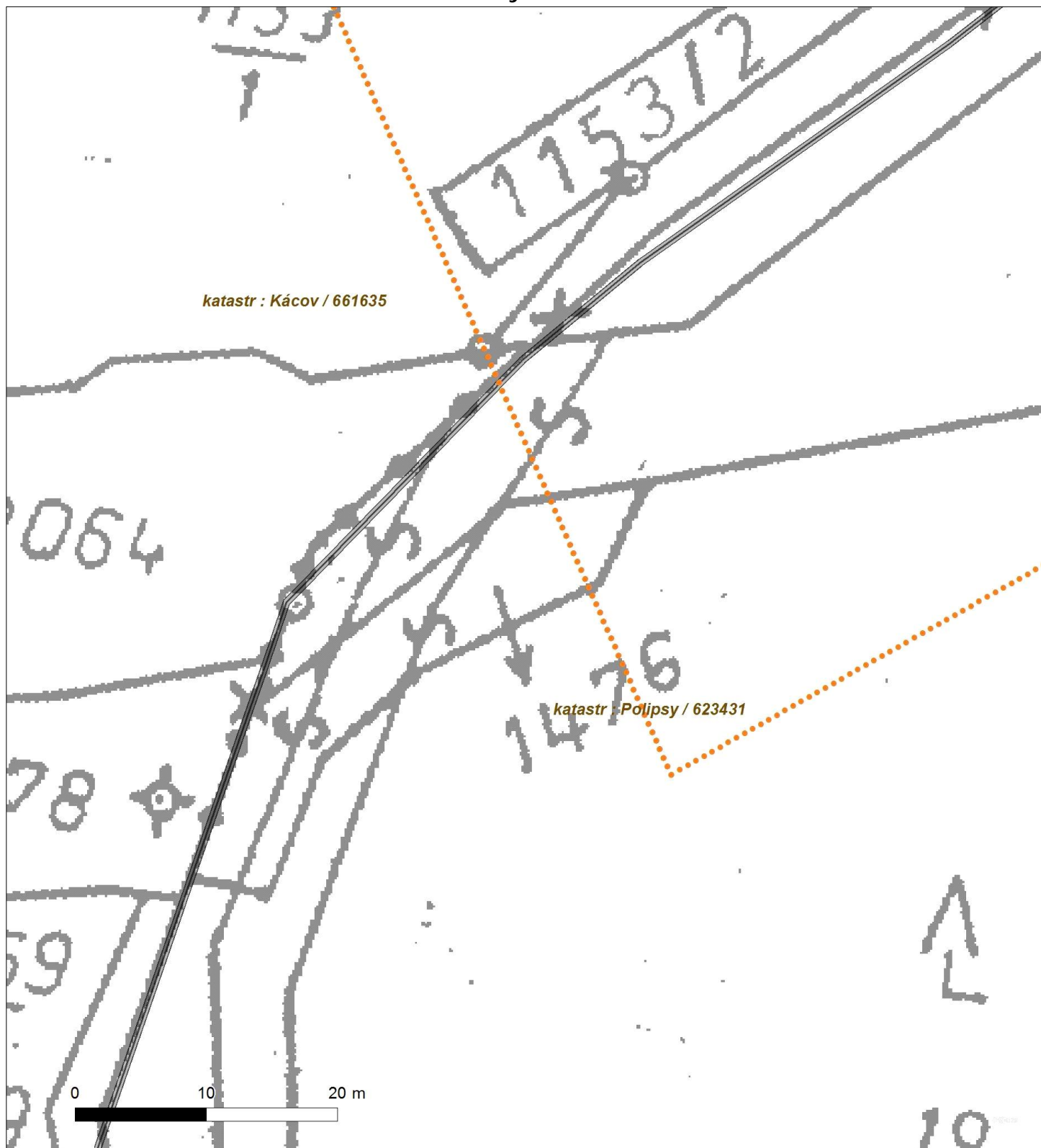




Platí pouze se sdělením číslo 0100612729.

Zakreslené polohy zařízení v příloze jsou pouze informativní.

### Situční výkres - list 10

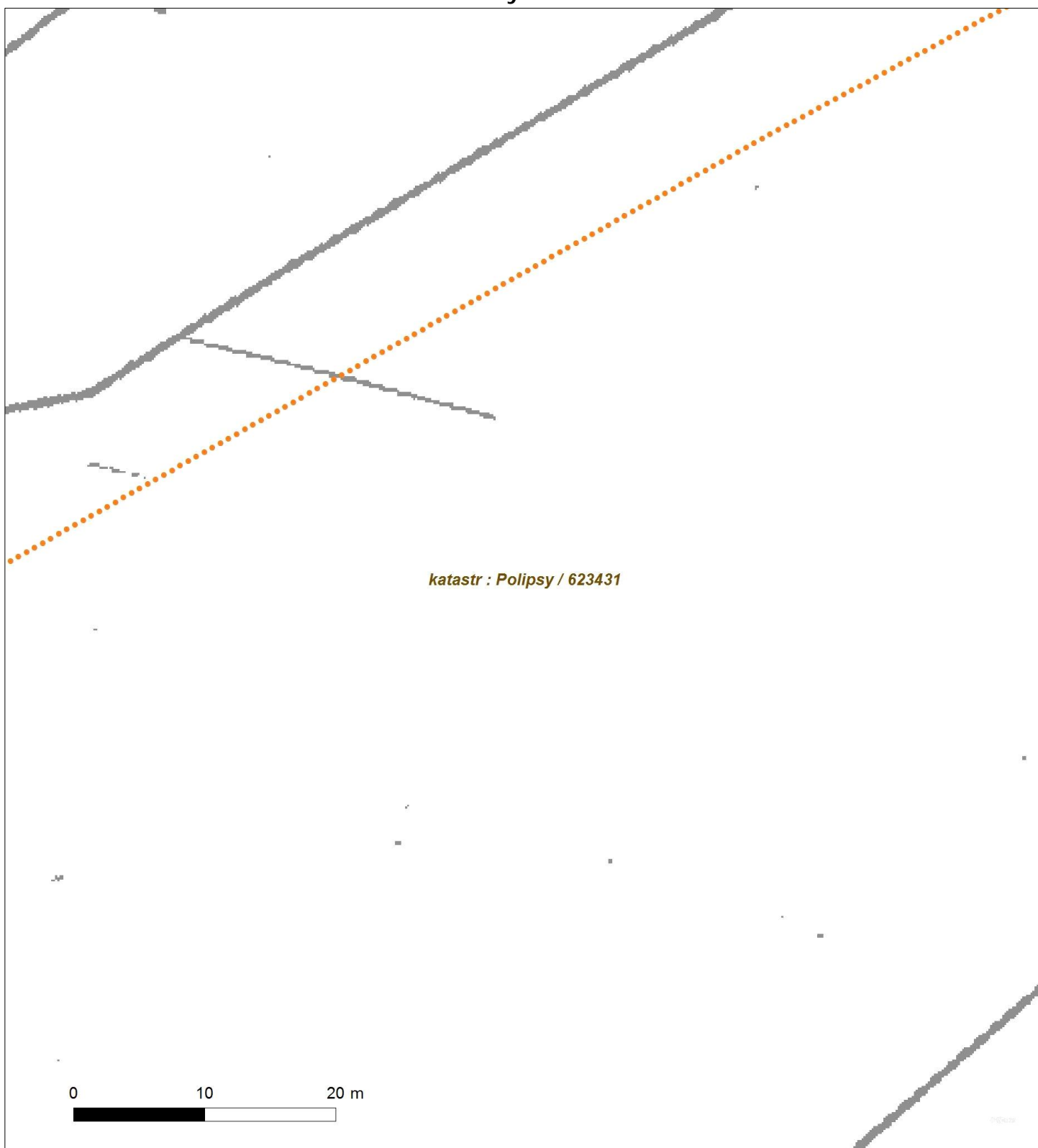




Platí pouze se sdělením číslo 0100612729.

Zakreslené polohy zařízení v příloze jsou pouze informativní.

### Situční výkres - list 11





## PODMÍNKY PRO PROVÁDĚNÍ INNSTÍ V OCHRANNÝCH PÁSMECH PODZEMNÍCH VEDENÍ

Ochranné pásmo podzemních vedení elektrizační soustavy do 110 kV včetně vedení idicí, měřicí a zabezpečovací techniky je stanoveno v §46, odst. (5), Zák. č. 458/2000 Sb., tj. zákona o podmínkách podnikání a o výkonu státní správy v energetických odvětvích a o změnách některých zákonů (energetický zákon), ve znění pozdějších předpisů (dále jen "energetický zákon"), a činí 1 metr po obou stranách krajního kabelu kabelové trasy, nad 110 kV činí 3 metry po obou stranách krajního kabelu.

### **V ochranném pásmu podzemního vedení je podle §46 odst. (8) a (10) energetického zákona zakázáno:**

- a) z izovat bez souhlasu vlastníka těchto zařízení stavby i umísťovat konstrukce a jiná podobná zařízení, jakož i uskladňovat hořlavé a výbušné látky,
  - b) provádět bez souhlasu vlastníka zemní práce,
  - c) provádět innost, které by mohly ohrozit spolehlivost a bezpečnost provozu těchto zařízení nebo ohrozit život, zdraví i majetek osob,
  - d) provádět innost, které by znemožňovaly nebo podstatně znesnadňovaly přístup k těmto zařízením,
  - e) vysazovat trvalé porosty a přejíždět vedení těžkými mechanizmy.
- Pokud stavba nebo stavební innost zasahuje do ochranného pásma podzemního vedení, je třeba požádat o písemný souhlas vlastníka nebo provozovatele tohoto zařízení na základě §46, odst. (8) a (11) energetického zákona.

### **V ochranných pásmech podzemních vedení je třeba dále dodržovat následující podmínky:**

1. Dodavatel prací musí před zahájením prací zajistit vytýčení podzemního zařízení a prokazatelně seznámit pracovníky, jichž se to týká, s jejich polohou a upozornit na odchylky od výkresové dokumentace.
2. Výkopové práce do vzdálenosti 1 metr od osy (krajního) kabelu musí být prováděny ručně. V případě provedení sond (ručně) může být tato vzdálenost snížena na 0,5 metru.
3. Zemní práce musí být prováděny v souladu s SN 73 6133 Návrh a provádění zemního tělesa pozemních komunikací a při zemních pracích musí být dodrženo Nařízení vlády č. 591/2006 Sb., bližších minimálních požadavků na bezpečnost a ochranu zdraví při práci na staveništích.
4. Místa křížení a souběhy ostatních zařízení se zařízeními energetiky musí být vyprojektovány a provedeny zejména dle SN 73 6005, SN EN 50 341-1,2, SN EN 50341-3-19, SN EN 50423-1, SN 33 2000-5-52 a PNE 33 3302.
5. Dodavatel prací musí oznámit příslušnému provozovateli distribuční soustavy zahájení prací minimálně 3 pracovní dny předem.
6. Při potřebě přejíždění podzemních vedení vozidly nebo mechanizmy je třeba po dohodě s provozovatelem provést dodatečnou ochranu proti mechanickému poškození.
7. Je zakázáno manipulovat s obnaženými kabely pod napětím. Odkryté kabely musí být za vypnutého stavu řádně vyvšeny, chráněny proti poškození a označeny výstražnou tabulkou dle SN ISO 3864.
8. Před záhozem kabelové trasy musí být provozovatel kabelu vyzván ke kontrole uložení. Pokud tato organizace provádí zemní práce neprovede, vyhrazuje si provozovatel distribuční soustavy právo nechat inkriminované místo znovu odkrýt.
9. Při záhozu musí být zemina pod kabely řádně udusána, kabely zapískovány a provedeno krytí proti mechanickému poškození.
10. Bez předchozího souhlasu je zakázáno snižovat nebo zvyšovat vrstvu zeminy nad kabelem.
11. Každé poškození zařízení provozovatele distribuční soustavy musí být okamžitě nahlášeno na Linku pro hlášení poruch Skupiny EZ, společnosti EZ Distribuce, a. s., 840 850 860, která je Vám k dispozici 24 hodin denně, 7 dní v týdnu.
12. Ukončení stavby musí být neprodleně ohlášeno příslušnému provoznímu útvaru.
- 13. Po dokončení stavby provozovatel distribuční soustavy nesouhlasí s vyhlášením ochranného pásma nových rozvodů, které jsou budovány, protože se již jedná o práce v ochranném pásmu zařízení provozovatele distribuční soustavy. Při případné opravě nebo rekonstrukci na svém zařízení nebude provozovatel distribuční soustavy provádět na výjimku z ochranného pásma nebo na základě souhlasu s innostmi v tomto pásmu.**

Případné nedodržení uvedených podmínek bude řešeno příslušným stavebním úřadem nebo nahlášeno Energetickému regulačnímu úřadu jako správní delikt ve smyslu příslušného ustanovení energetického zákona spočívající v porušení zákazu provádění inností v ochranných pásmech dle §46 uvedeného zákona.



## PODMÍNKY PRO PROVÁDĚNÍ PRÁČÍ V OCHRANNÝCH PÁSMECH NADZEMNÍCH VEDENÍ

Ochranné pásmo nadzemního vedení podle §46, odst. (3), Zák. č. 458/2000 Sb., tj. zákona o podmínkách podnikání a o výkonu státní správy v energetických odvětvích a o změně některých zákonů (energetický zákon), ve znění pozdějších předpisů (dále jen "energetický zákon") je souvislý prostor vymezený svislými rovinami vedenými po obou stranách vedení ve vodorovné vzdálenosti měřené kolmo na vedení, které omezuje od krajního vodiče vedení na obě jeho strany:

- a) u napětí nad 1 kV a do 35 kV v etn
  - pro vodiče bez izolace 7 metrů (resp. 10 metrů u zařízení postaveného do 31. 12. 1994, vyjma lesních prvků, kde rozsah ochranného pásma i do uvedeného data činí 7 metrů),
  - pro vodiče s izolací základní 2 metry,
  - pro závěsná kabelová vedení 1 metr;
- b) u napětí nad 35 kV do 110 kV v etn
  - pro vodiče bez izolace 12 metrů (resp. 15 metrů u zařízení postaveného do 31. 12. 1994).
  - pro vodiče s izolací základní 5 metrů

Poznámka: Nadzemní vedení nízkého napětí (do 1 kV) není chráněno ochranným pásmem. Přiinnostech prováděných v jeho blízkosti (práce v blízkosti) je nutné dodržet vzdálenosti dané SN EN 50110-1 ed. 2.

### V ochranném pásmu nadzemního vedení je podle §46 odst. (8) a (9) energetického zákona zakázáno:

1. z izovat bez souhlasu vlastníka těchto zařízení stavby či umísťovat konstrukce a jiná podobná zařízení, jakož i uskladňovat hořlavé a výbušné látky,
  2. provádět bez souhlasu vlastníka zemní práce,
  3. provádět činnosti, které by mohly ohrozit spolehlivost a bezpečnost provozu těchto zařízení nebo ohrozit život, zdraví či majetek osob,
  4. provádět činnosti, které by znemožňovaly nebo podstatně znesnadňovaly přístup k těmto zařízením,
  5. vysazovat chmelnice a nechávat růst porosty nad výšku 3 metry.
- Pokud stavba nebo stavební činnost zasahuje do ochranného pásma nadzemního vedení, je třeba požádat o písemný souhlas vlastníka nebo provozovatele tohoto zařízení na základě §46, odst. (8) a (11) energetického zákona.

### V ochranných pásmech nadzemních vedení je třeba dále dodržovat následující podmínky:

1. Při pohybu nebo pracích v blízkosti elektrického vedení vysokého napětí se nesmí osoby, pokud jimi, prostědky nemající povahu jeřábu přiblížit k živým částem - vodičům blíže než 2 metry (dle SN EN 50110-1).
2. Jeřáby a jim podobná zařízení musí být umístěny tak, aby v kterékoli poloze byly všechny jejich části mimo ochranné pásmo vedení, a musí být zamezeno vyvrstvení lana.
3. Je zakázáno stavět budovy nebo jiné objekty v ochranných pásmech nadzemních vedení vysokého napětí.
4. Je zakázáno, provádět veškeré pozemní práce, při kterých by byla narušena stabilita podpůrných bodů - sloupů nebo stožárů.
5. Je zakázáno upevňovat antény, reklamy, ukazatele apod. pod, přes nebo přímo na stožáry elektrického vedení.
6. Dodavatel prací musí prokazatelně seznámit své pracovníky, jichž se to týká s SN EN 50110-1.
7. Pokud není možné dodržet body 1 až 4, je možné požádat příslušný provozní útvar provozovatele distribuce soustavy o další řešení (zajištění odborného dohledu pracovníka s elektrotechnickou kvalifikací dle Vyhlášky č. 50/1978 Sb., vypnutí a zajištění zařízení, zaizolování živých částí apod.), pokud nejsou tyto podmínky již součástí jiného vyjádření ke konkrétní stavbě.
8. V případě požadavku na vypnutí zařízení po nezbytnou dobu provádění prací je nutné požádat minimálně 2 měsíce před požadovaným termínem. V případě vedení nízkého napětí je možné též požádat o zaizolování částí vedení.

Případné nedodržení uvedených podmínek bude řešeno příslušným stavebním úřadem nebo nahlášeno Energetickému regulačnímu úřadu jako správní delikt ve smyslu příslušného ustanovení energetického zákona, spočívající v porušení zákazu provádění činností v ochranných pásmech dle §46 uvedeného zákona.





## PODMÍNKY PRO PROVÁDĚNÍ PRÁČÍ V OCHRANNÝCH PÁSMECH ELEKTRICKÝCH STANIC

Ochranné pásmo elektrické stanice je stanoveno v §46, odst. (6), Zák. č. 458/2000 Sb., tj. zákona o podmínkách podnikání a o výkonu státní správy v energetických odvětvích a o změně některých zákonů (energetický zákon), ve znění pozdějších předpisů (dále jen "energetický zákon") a je vymezeno svislými rovinami vedenými ve vodorovné vzdálenosti:

- a) u venkovních el. stanic a dále stanic s napětím větší než 52 kV v budovách 20 metrů od oplocení nebo od vnějšího líce obvodového zdiva,
- b) u stožárových elektrických stanic a vlnových stanic s venkovním přívodem s přívodem napětí z úrovně nad 1 kV a menší než 52 kV na úrovni nízkého napětí 7 m od vnější hrany přídorysu stanice ve všech směrech,
- c) u kompaktních a zděných el. stanic s přívodem napětí z úrovně nad 1 kV a menší než 52 kV na úrovni nízkého napětí 2 metry od vnějšího pláště stanice ve všech směrech,
- d) u vestavných el. stanic 1 metr od obestavění.

### **V ochranném pásmu elektrické stanice je podle §46 odst. (8) a (10) energetického zákona zakázáno:**

1. z izovat bez souhlasu vlastníka těchto zařízení stavby či umístovat konstrukce a jiná podobná zařízení, jakož i uskladňovat hořlavé a výbušné látky,
2. provádět bez souhlasu vlastníka zemní práce,
3. provádět činnosti, které by mohly ohrozit spolehlivost a bezpečnost provozu těchto zařízení nebo ohrozit život, zdraví či majetek osob,
4. provádět činnosti, které by znemožňovaly nebo podstatně znesnadňovaly přístup k těmto zařízením.

Pokud stavba nebo stavební činnost zasahuje do ochranného pásma elektrické stanice, je třeba požádat o písemný souhlas vlastníka nebo provozovatele tohoto zařízení na základě §46, odst. (8) a (11) energetického zákona.

### **V ochranném pásmu elektrické stanice je dále zakázáno provádět činnosti, které by mohly mít za následek ohrožení bezpečnosti a spolehlivosti provozu stanice nebo zmenšující či podstatně znesnadňující její obsluhu a údržbu a to zejména:**

5. provádět výkopové práce ohrožující záústřední podzemních vedení vysokého a nízkého napětí nebo stabilitu stavební části el. stanice (viz podmínky pro činnosti v ochranných pásmech podzemního vedení),
6. skladovat či umístovat předměty bránící přístupu do elektrické stanice nebo k rozvaděčům vysokého nebo nízkého napětí,
7. umístovat antény, reklamy, ukazatele apod.,
8. z izovat oplocení, které by znemožnilo obsluhu el. stanice.

Případné nedodržení uvedených podmínek bude řešeno příslušným stavebním úřadem nebo nahlášeno Energetickému regulačnímu úřadu jako správní delikt ve smyslu příslušného ustanovení energetického zákona spočívající v porušení zákazu provádět činnosti v ochranných pásmech dle §46 uvedeného zákona.



---

ŽADATEL

Pontex s.r.o.

NAŠE ZNAČKA  
0200420557VYDÍLUJE / LINKA  
EZ ICT Services, a. s.VYDÍLENO DNE  
08.03.2016Pro: **Sloučené územní a stavební řízení****V c: Sdělení o existenci komunikačního vedení společnosti EZ ICT Services, a. s., pro akci:****III/12519 Kácov, most ev. č. 12519-1**

Vážený zákazníku,

dovolujeme si reagovat na Vaši žádost číslo 0200420557 ze dne 08.03.2016, která se týkala sdělení o existenci komunikačního zařízení na Vámi určeném zájmovém území.

Dle v domnělosti společnosti EZ ICT Services, a. s. se na Vámi vymezeném zájmovém území **nenachází komunikační zařízení v majetku společnosti EZ ICT Services, a. s.**

Zároveň si Vás dovoluujeme upozornit, že není vyloučeno, že se ve Vámi vymezeném zájmovém území nachází jiné zařízení, které není v majetku společnosti EZ ICT Services, a. s.

Toto sdělení je platné do 08.03.2017.

V souvislosti s výše uvedeným si Vás dovoluujeme upozornit, že sdělení o existenci i neexistenci sítě představuje skutečnosti tvořící obchodní tajemství společnosti EZ ICT Services, a. s. Poskytnuté informace jsou dále také dány v rámci informací společnosti EZ ICT Services, a. s. Z výše uvedených důvodů si Vás proto společnost EZ ICT Services, a. s. dovoluujeme upozornit, že s poskytnutými informacemi je potřeba nakládat dle platných právních předpisů, v opačném případě se vystavujete postihu ve smyslu platné právní úpravy. V této souvislosti si Vás dovoluujeme rovněž upozornit, že požadované informace nesmí být předány, sděleny, využity, zveřejněny, či jiným způsobem postoupeny na jakoukoli třetí osobu bez předchozího prokazatelného souhlasu společnosti EZ ICT Services, a. s. Informace o existenci sítě mohou být využity pouze pro účel, pro který byly vyžádány.

S pozdravem

Martin Šklíba

EZ ICT Services, a. s.

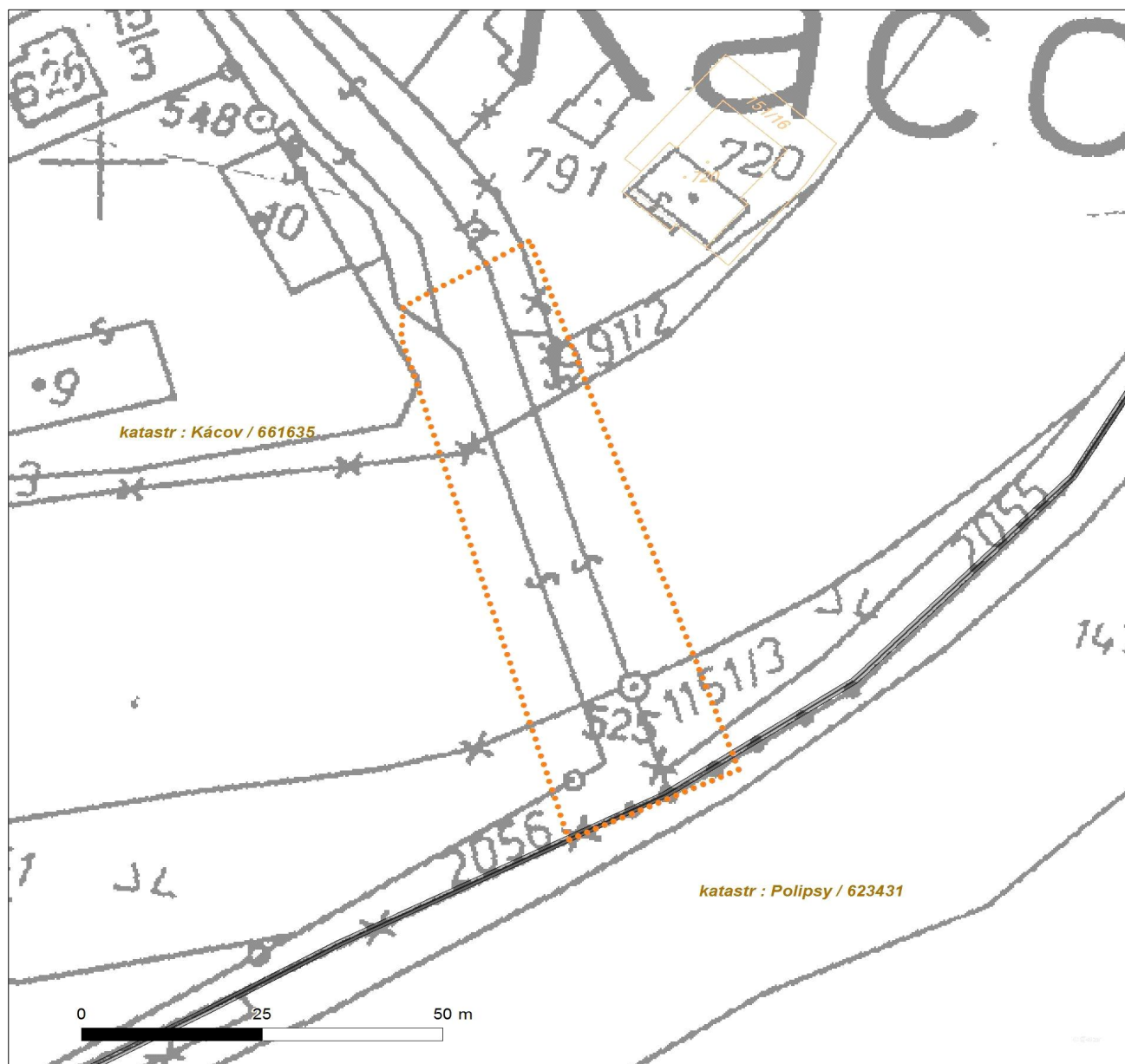
**Přílohy**

Situace výkres zájmového území

Platí pouze se sdělením číslo 0200420557.

Zakreslené polohy zařízení v příloze jsou pouze informativní.

### Situace výkres zájmového území



#### LEGENDA

- |  |                           |  |                             |
|--|---------------------------|--|-----------------------------|
|  | Nadzemní optické vedení   |  | Radioreléový spoj vzduch    |
|  | Podzemní optické vedení   |  | Zájmové území               |
|  | Nadzemní metalické vedení |  | Hranice katastrálního území |
|  | Podzemní metalické vedení |  |                             |



Pontex, spol. s r.o. (Pontex  
Consulting Engineers, Ltd.)  
Bezová 1658/1  
14700 Praha

naše značka  
5001267709

vyřizuje  
Jaroslav Kápička

datum  
08.03.2016

Věc:

**III/12519 Kácov, most ev. č. 12519-1 přes Sázavu - PD**

K.ú. - p.č.: Kácov , Polipsy

Stavebník: Krajská správa a údržba silnic Středočeského kraje, příspěvková organizace , Zborovská 81/11 , 15000 Pra

Účel stanoviska: Existence sítí

RWE GasNet, s.r.o., jako provozovatel distribuční soustavy (PDS) a technické infrastruktury, zastoupený RWE Distribuční služby, s.r.o., vydává toto stanovisko:

V zájmovém území vyznačeném v příloze tohoto stanoviska, nejsou umístěna žádná provozovaná plynárenská zařízení a plynovodní přípojky ve vlastnictví nebo správě RWE GasNet, s.r.o.. Mohou se zde nacházet plynárenská zařízení jiných vlastníků či správců, případně i dlouhodobě nefunkční/neprovozovaná plynárenská zařízení bez dostupných informací o jejich poloze a vlastnictví.

V rozsahu území vyznačeného v příloze souhlasíme s povolením stavby dle zákona 183/2006 Sb. ve znění pozdějších předpisů např. s vydáním územního rozhodnutí, zjednodušeným územním řízením, vydáním územního souhlasu, uzavřením veřejnoprávní smlouvy, ohlášením, stavebním povolením, veřejnoprávní smlouvou o provedení stavby nebo oznámením stavebního záměru s certifikátem autorizovaného inspektora. V případě uzavření veřejnoprávní smlouvy nebude RWE GasNet, s.r.o. ani RWE Distribuční služby, s.r.o., jako zmocněnec RWE GasNet, s.r.o., účastníkem územního ani stavebního řízení a nebudou uvedeni ve třetích osobách veřejnoprávní smlouvy.

Platí pouze pro území vyznačené v příloze tohoto stanoviska a to 24 měsíců ode dne jeho vydání.

Stanovisko bylo vygenerováno na základě vaší žádosti automaticky.

V případě dotčení pozemku v majetku RWE kontaktujte prosím RWE GasNet, s.r.o. Kontakt naleznete na adrese [www.rwe-distribuce.cz/cs/kontaktni-system/](http://www.rwe-distribuce.cz/cs/kontaktni-system/), činnost "Smluvní vztahy - pozemky a budovy plynárenských zařízení", případně na Zákaznické lince 840 11 33 55.

RWE Distribuční služby, s.r.o.

Plynárenská 499/1  
Zábrdovice  
602 00 Brno  
T +420532221111  
F +420545578571  
E [info\\_ds@rwe.cz](mailto:info_ds@rwe.cz)  
I [www.rwe.cz](http://www.rwe.cz)  
IČ: 27935311  
DIČ: CZ27935311

Zapsán do obchodního rejstříku:  
Krajský soud v Brně  
oddíl C, vložka 57165  
26.07.2007

Bankovní spojení:  
Československá obchodní banka,  
a.s.  
Číslo účtu: 17837923  
Kód banky: 0300



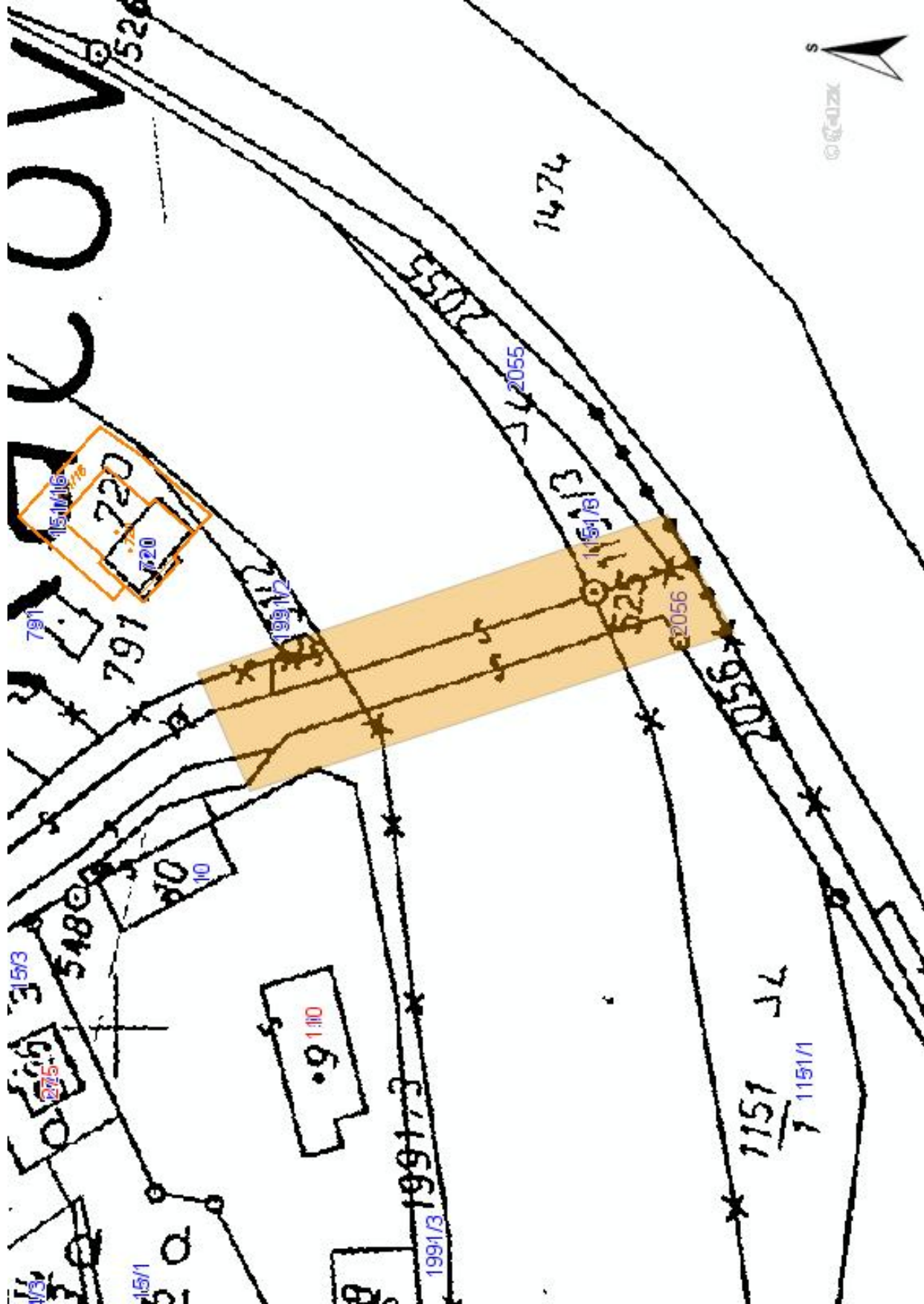
Za správnost a úplnost dokumentace předložené s žádostí včetně jejího souladu s platnými předpisy plně zodpovídá její zpracovatel. Stanovisko nenahrazuje případná další stanoviska k jiným částem stavby.

V případě další korespondence nebo jednání (např. změna stavby) uvádějte naši značku - 5001267709 a datum tohoto stanoviska. Kontakty jsou k dispozici na [www.rwe-ds.cz](http://www.rwe-ds.cz) nebo Zákaznická linka 840 11 33 55.



Jaroslav Kápička  
vedoucí zpracování externích požadavků  
odbor zpracování externích požadavků  
RWE Distribuční služby, s.r.o.

Přílohy: Orientační zakres plynárenského zařízení



Legenda:

	linie plynovodu
	NTL
	STL
	VTL
	VVTL
	nefunkční
	výstavba
	regulační stanice
	ochranné zařízení
	kabel
	elektropřípojka
	kabel protikorozní ochrany
	anodové uzemnění
	stanice katodové ochrany



# Vodohospodářská společnost Vrchlice - Maleč, a.s.

Kutná Hora, Ku Ptáku 387, PSČ 284 01

1/2

**PONTEX, spol. s r.o.**  
**Ing. Kamil Pejchal**  
**Bezová 1658**  
**147 14 Praha 4 - Braník**

Č. J.: 1262/16/1/TPČ

VYŘIZUJE / LINKA  
H. Konopová/ 327 588115

KUTNÁ HORA  
dne: 4.4.2016

KONOPOVA@VHSHK.CZ

**Věc: „III/12519 Kácov most ev.č. 12519-1“ – vyjádření k existenci sítí**

Stupeň projektové dokumentace: situace

Projektant: PONTEX, spol. s r.o., Bezová 1658, 147 14 Praha 4

Číslo projektu: bez čísla, situace jsou součástí vyjádření

Investor:

Vodohospodářské společnosti Vrchlice – Maleč, a.s., se sídlem v Kutné Hoře, byla doručena žádost o vyjádření k existenci sítí ve vyznačeném zájmovém území pro zpracování projektové dokumentace na akci: „III/12519 Kácov most ev.č. 12519-1“.

Vodohospodářská společnost Vrchlice – Maleč, a.s. ve vyznačeném zájmovém území provozuje kanalizaci pro veřejnou potřebu. Požadujeme dodržet ochranné pásmo kanalizace stanovené § 23 odst. (3) zákona 274/2001 Sb., zákon o vodovodech a kanalizacích pro veřejnou potřebu, v platném znění.

Přesnou trasu kanalizace je nutno vytýčit přímo na místě. Vytýčení je možné objednat týden před požadovaným termínem u naší společnosti. Odpovědným pracovníkem kanalizací je vedoucí provozu ČOV Kutná Hora, tel. 327 513351, nebo jím pověřený pracovník.

Požadujeme předložit k vyjádření projektovou dokumentaci výše uvedené stavby pro správní řízení.

Přílohou tohoto dopisu je orientační zakres kanalizace pro veřejnou potřebu, kterou provozuje Vodohospodářská společnost Vrchlice – Maleč, a.s. se sídlem v Kutné Hoře.

Toto vyjádření neslouží pro potřeby správního řízení.  
Vyjádření má platnost 12 měsíců.

Ing. Kateřina Kvapilová  
vedoucí TPC

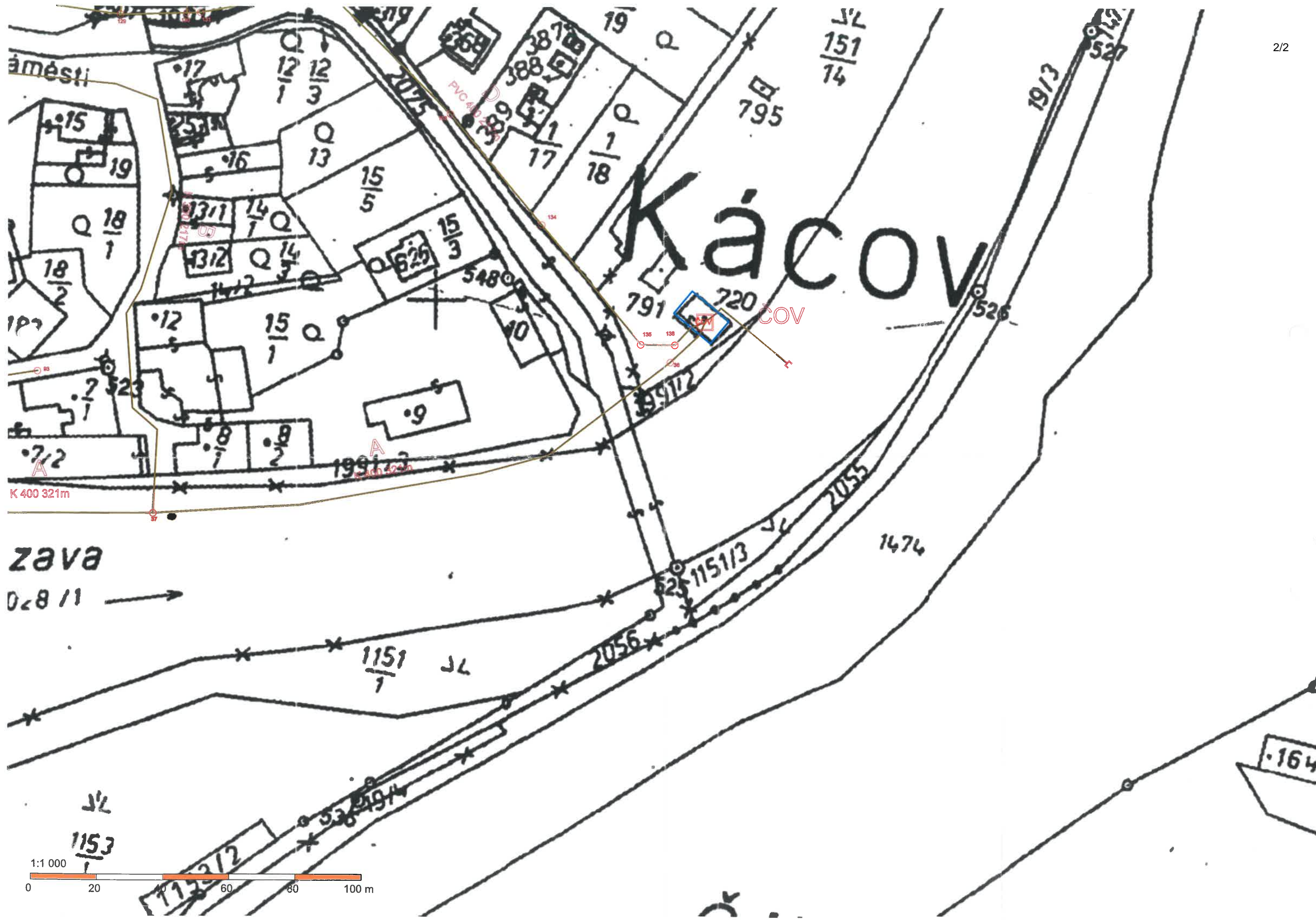
Vodohospodářská společnost  
Vrchlice-Maleč a.s.  
Provozní evulance  
284 01 Kutná Hora, Ku Ptáku 387

Příloha: 1 x situace

Telefon: 327 588111  
Fax: 327 588191  
E-mail: info@vhskh.cz  
www.vhskh.cz  
IČO: 46356967  
DIČ: CZ46356967

Společnost je zapsána u Městského soudu v Praze, oddíl B, vložka 2377  
Bankovní spojení: Komerční banka, pobočka Kutná Hora, č.ú. 17701-161/ 0100





zava  
0.8 / 1 →





Firma je registrovaná v Obchodním rejstříku u Městského soudu v Praze, oddíl C, vložka 16659

**PONTEX s.r.o.**  
Bezová 1658  
147 14 Praha 4

VÁŠ DOPIS ZNAČKY/ZE DNE

NAŠE ZNAČKA

317 Vyj/St/2016

VYŘIZUJE/LINKA

I.Stejskalová

BENEŠOV DNE

18.3.2016

**VĚC: III/12519 Kácov – most ev.č. 12519-1 – vyjádření o existenci sítí**

VHS Benešov s.r.o. neprovozuje v obci Kácov žádná vodohospodářská zařízení.

VODOHOSPODÁŘSKÁ  
SPOLEČNOST BENEŠOV  
s.r.o.  
Černoletská 1600, 256 13 Benešov  
IČO 475 35 865 DIČ CZ47535865  
14

**ing. Miroslav Paták**  
vedoucí technického úseku



<b>PONTEX s.r.o.</b> Bezová 1658 147 14 PRAHA 4	
Došlo:	30 -03- 2016
Č.j.:	1374 /2016
Přílohy:	☐
K vyřízení:	KP
.....	
Rozdělil:	.....

TELEFON

840 205 206

BANKOVNÍ SPOJENÍ

Komerční Banka  
č.ú. 5907111/0100

IČO

47535865

DIČ

CZ 47535865



# VODOVODY A KANALIZACE HAVLÍČKŮV BROD, a.s.

Zapsáno u rejstříkového soudu v Hradci Králové pod spisovou značkou B971, dne 1. 11. 1993

PONTEX spol s.r.o  
Bezová 1658  
147 14 Praha 4

X  
Váš dopis značky / ze dne

000 197 /215/16/V  
Naše značka

A. Vlasáková  
Vyřizuje / linka

11.3.2016  
Havlíčkův Brod

VĚC:

**III/12519 Kácov, most event. č. 12519-1.**

V zájmové oblasti opravy mostu se nenachází žádné zařízení ve správě a majetku VaK Havlíčkův Brod a.s.

S výše uvedenou stavbou souhlasíme .

S pozdravem

Ing. Zdeněk Holý  
Ved. odd. technicko-provoz. činností

VODOVODY a KANALIZACE  
Havlíčkův Brod a. s.  
5

<b>PONTEX s.r.o.</b>	
Bezová 1658	
147 14 PRAHA 4	
15 -03- 2016	
Došlo: .....	
Č.j.: 11657/2016	
Přílohy: KPe	
K vyřízení: .....	
Rozdělil: .....	

**VYJÁDŘENÍ O EXISTENCI SÍTĚ ELEKTRONICKÝCH KOMUNIKACÍ  
A VŠEOBECNÉ PODMÍNKY OCHRANY SÍTĚ ELEKTRONICKÝCH KOMUNIKACÍ  
SPOLEČNOSTI Česká telekomunikační infrastruktura a.s.**

vydané podle § 101 zákona č. 127/2005 Sb., o elektronických komunikacích a o změně některých souvisejících zákonů (zákon o elektronických komunikacích), ve znění pozdějších předpisů a § 161 zákona č. 183/2006 Sb., o územním plánování a stavebním řádu (stavební zákon) či dle dalších příslušných právních předpisů

**Číslo jednací: 553817/16**

**Číslo žádosti: 0116 562 610**

**Důvod vydání Vyjádření: Spojené územní a stavební řízení**

**Platnost tohoto Vyjádření končí dne: 8. 3. 2018.**

<b>Žadatel</b>	Pontex, spol. s r.o. (Pontex Consulting Engineers, Ltd.)	
<b>Stavebník</b>	Krajská správa a údržba silnic Středočeského kraje, p o.	
<b>Název akce</b>	III/12519 Kácov, most ev. č. 12519-1 přes Sázavu - PD	
<b>Zájmové území</b>	<b>Okres</b>	Kutná Hora
	<b>Obec</b>	Čestín, Kácov
	<b>Kat. území / č. parcely</b>	Kácov; Polipsy

Žadatel shora označenou žádostí určil a vyznačil zájmové území, jakož i stanovil důvod pro vydání Vyjádření o existenci sítě elektronických komunikací a Všeobecných podmínek ochrany sítě elektronických komunikací společnosti *Česká telekomunikační infrastruktura a.s.* (dále jen *Vyjádření*).

Na základě určení a vyznačení zájmového území žadatelem a na základě stanovení důvodu pro vydání *Vyjádření* vydává společnost Česká telekomunikační infrastruktura a.s. následující *Vyjádření*:

Ve vyznačeném zájmovém území se nachází síť elektronických komunikací  
společnosti *Česká telekomunikační infrastruktura a.s.* (dále jen *SEK*)  
nebo její ochranné pásmo.

Existence a poloha *SEK* je zakreslena v příloženém výřezu/výřezích z účelové mapy *SEK* společnosti *Česká telekomunikační infrastruktura a.s.* Ochranné pásmo *SEK* je v souladu s ustanovením § 102 zákona č. 127/2005 Sb., o elektronických komunikacích a o změně některých souvisejících zákonů stanoveno rozsahem 1,5 m po stranách krajního vedení *SEK* a není v příloženém výřezu/výřezích z účelové mapy *SEK* společnosti *Česká telekomunikační infrastruktura a.s.* vyznačeno (dále jen *Ochranné pásmo*).

(1) *Vyjádření* je platné pouze pro zájmové území určené a vyznačené žadatelem, jakož i pro důvod vydání *Vyjádření* stanovený žadatelem v žádosti.

Číslo jednací: 553817/16

Číslo žádosti: 0116 562 610

*Vyjádření* pozbývá platnosti uplynutím doby platnosti v tomto *Vyjádření* uvedené, změnou rozsahu zájmového území či změnou důvodu vydání *Vyjádření* uvedeného v žádosti, nesplněním povinnosti stavebníka dle bodu (3) tohoto *Vyjádření*, a nebo pokud se žadatel či stavebník bezprostředně před zahájením realizace stavby ve vyznačeném zájmovém území prokazatelně neujistí u společnosti *Česká telekomunikační infrastruktura a.s.* o tom, zda toto *Vyjádření* v době bezprostředně předcházející zahájení realizace stavby ve vyznačeném zájmovém území stále odpovídá skutečnosti, to vše v závislosti na tom, která ze skutečností rozhodná pro pozbytí platnosti tohoto *Vyjádření* nastane nejdříve.

(2) Podmínky ochrany *SEK* jsou stanoveny v tomto *Vyjádření* a ve Všeobecných podmínkách ochrany *SEK* společnosti *Česká telekomunikační infrastruktura a.s.*, které jsou nedílnou součástí tohoto *Vyjádření*. Stavebník, nebo jím pověřená třetí osoba, je povinen řídit se těmito Všeobecnými podmínkami ochrany *SEK* společnosti *Česká telekomunikační infrastruktura a.s.*

(3) Stavebník, nebo jím pověřená třetí osoba, je povinen **pouze pro případ, že**

a) existence a poloha *SEK*, jež je zakreslena v přiloženém výřezu/výřezech z účelové mapy *SEK* společnosti *Česká telekomunikační infrastruktura a.s.* a nebo

b) toto *Vyjádření*, včetně Všeobecných podmínek ochrany *SEK*

**nepředstavuje dostatečnou informaci pro záměr, pro který podal shora označenou žádost nebo pro zpracování projektové dokumentace stavby, která koliduje se *SEK*, nebo zasahuje do Ochranného pásma *SEK*, vyzvat písemně společnost *Česká telekomunikační infrastruktura a.s.* k upřesnění podmínek ochrany *SEK*, a to prostřednictvím zaměstnance společnosti *Česká telekomunikační infrastruktura a.s.* pověřeného ochranou sítě - Petr Vála, e-mail: petr.vala@cetin.cz (dále jen POS).**

(4) Přeložení *SEK* zajistí její vlastník, společnost *Česká telekomunikační infrastruktura a.s.* Stavebník, který vyvolal překládku *SEK* je dle ustanovení § 104 odst. 17 zákona č. 127/2005 Sb., o elektronických komunikacích a o změně některých souvisejících zákonů povinen uhradit společnosti *Česká telekomunikační infrastruktura a.s.* veškeré náklady na nezbytné úpravy dotčeného úseku *SEK*, a to na úrovni stávajícího technického řešení.

(5) Pro účely přeložení *SEK* dle bodu (3) tohoto *Vyjádření* je stavebník povinen uzavřít se společností *Česká telekomunikační infrastruktura a.s.* Smlouvu o realizaci překládky *SEK*.

(6) Společnost *Česká telekomunikační infrastruktura a.s.* prohlašuje, že žadateli byly pro jím určené a vyznačené zájmové území poskytnuty veškeré, ke dni podání shora označené žádosti, dostupné informace o *SEK*.

(7) Žadateli převzetím tohoto *Vyjádření* vzniká povinnost poskytnuté informace a data užít pouze k účelu, pro který mu byla tato poskytnuta. Žadatel není oprávněn poskytnuté informace a data rozmnožovat, rozšiřovat, pronajímat, půjčovat či jinak užívat bez souhlasu společnosti *Česká telekomunikační infrastruktura a.s.* V případě porušení těchto povinností vznikne žadateli odpovědnost vyplývající z platných právních předpisů, zejména předpisů práva autorského.

V případě dotazů k *Vyjádření* lze kontaktovat společnost *Česká telekomunikační infrastruktura a.s.* na asistenční lince 14 111.

#### **Přílohami *Vyjádření* jsou:**

- Všeobecné podmínky ochrany *SEK* společnosti *Česká telekomunikační infrastruktura a.s.*
- Situační výkres (obsahuje zájmové území určené a vyznačené žadatelem a výřezy účelové mapy *SEK*)
- Informace k vytyčení *SEK*



Číslo jednací: 553817/16

Číslo žádosti: 0116 562 610

Vyjádření vydala společnost *Česká telekomunikační infrastruktura a.s.* dne: 8. 3. 2016.

  
Česká telekomunikační infrastruktura a.s.  
Olšanská 2681/6  
130 00 Praha 3  
DIČ: CZ04084063  


Příloha k *Vyjádření* 553817/16

Číslo žádosti: 0116 562 610

**Všeobecné podmínky ochrany SEK společnosti Česká telekomunikační infrastruktura a.s.****I. Obecná ustanovení**

1. Stavebník, nebo jím pověřená třetí osoba, je povinen při provádění jakýchkoliv činností, zejména stavebních nebo jiných prací, při odstraňování havárií a projektování staveb, řídit se platnými právními předpisy, technickými a odbornými normami (včetně doporučených), správnou praxí v oboru stavebnictví a technologickými postupy a učinit veškerá opatření nezbytná k tomu, aby nedošlo k poškození nebo ohrožení sítě elektronických komunikací ve vlastnictví společnosti Česká telekomunikační infrastruktura a.s. a je výslovně srozuměn s tím, že SEK jsou součástí veřejné komunikační sítě, jsou zajišťovány ve veřejném zájmu a jsou chráněny právními předpisy.
2. Při jakékoliv činnosti v blízkosti vedení SEK je stavebník, nebo jím pověřená třetí osoba, povinen respektovat ochranné pásmo SEK tak, aby nedošlo k poškození nebo zamezení přístupu k SEK. Při křížení nebo souběhu činností se SEK je povinen řídit se platnými právními předpisy, technickými a odbornými normami (včetně doporučených), správnou praxí v oboru stavebnictví a technologickými postupy. Při jakékoliv činnosti ve vzdálenosti menší než 1,5 m od krajního vedení vyznačené trasy podzemního vedení SEK (dále jen PVSEK) nesmí používat mechanizačních prostředků a nevhodného nářadí.
3. Pro případ porušení kterékoliv z povinností stavebníka, nebo jím pověřené třetí osoby, založené Všeobecnými podmínkami ochrany SEK společnosti Česká telekomunikační infrastruktura a.s. je stavebník, nebo jím pověřená třetí osoba, odpovědný za veškeré náklady a škody, které společnosti Česká telekomunikační infrastruktura a.s. vzniknou porušením jeho povinností.
4. V případě, že budou zemní práce zahájeny po uplynutí doby platnosti tohoto *Vyjádření*, nelze toto *Vyjádření* použít jako podklad pro vytyčení a je třeba požádat o vydání nového *Vyjádření*.
5. Bude-li žadatel na společnosti Česká telekomunikační infrastruktura a.s. požadovat, aby se jako účastník správního řízení, pro jehož účely bylo toto *Vyjádření* vydáno, vzdala práva na odvolání proti rozhodnutí vydanému ve správním řízení, pro jehož účely bylo toto *Vyjádření* vydáno, je povinen kontaktovat POS.

**II. Součinnost stavebníka při činnostech v blízkosti SEK**

1. Započítí činnosti je stavebník, nebo jím pověřená třetí osoba, povinen oznámit POS. Oznámení bude obsahovat číslo *Vyjádření*, k němuž se vztahují tyto podmínky.
2. Před započítím zemních prací či jakékoliv jiné činnosti je stavebník, nebo jím pověřená třetí osoba, povinen zajistit vyznačení tras PVSEK na terénu dle polohopisné dokumentace. S vyznačenou trasou PVSEK prokazatelně seznámí všechny osoby, které budou a nebo by mohly činnosti provádět.
3. Stavebník, nebo jím pověřená třetí osoba, je povinen upozornit jakoukoliv třetí osobu, jež bude provádět zemní práce, aby zjistila nebo ověřila stranovou a hloubkovou polohu PVSEK příčnými sondami, a je srozuměn s tím, že možná odchylka uložení středu trasy PVSEK, stranová i hloubková, činí +/- 30 cm mezi skutečným uložením PVSEK a polohovými údaji ve výkresové dokumentaci.
4. Při provádění zemních prací v blízkosti PVSEK je stavebník, nebo jím pověřená třetí osoba, povinen postupovat tak, aby nedošlo ke změně hloubky uložení nebo prostorového uspořádání PVSEK. Odkryté PVSEK je stavebník, nebo jím pověřená třetí osoba, povinen zabezpečit proti prověšení, poškození a odcizení.
5. Při zjištění jakéhokoliv rozporu mezi údaji v projektové dokumentaci a skutečností je stavebník, nebo jím pověřená třetí osoba, povinen bez zbytečného odkladu přerušit práce a zjištění rozporu oznámit POS. V přerušovaných pracích lze pokračovat teprve poté, co od POS prokazatelně obdržel souhlas k pokračování v pracích.
6. V místech, kde PVSEK vystupuje ze země do budovy, rozváděče, na sloup apod. je stavebník, nebo jím pověřená třetí osoba, povinen vykonávat zemní práce se zvýšenou mírou opatrnosti s ohledem na ubývající krytí nad PVSEK. Výkopové práce v blízkosti sloupů nadzemního vedení SEK (dále jen NVSEK) je povinen provádět v takové vzdálenosti, aby nedošlo k narušení jejich stability, to vše za dodržení platných právních předpisů, technických a odborných norem, správné praxi v oboru stavebnictví a technologických postupů.

Příloha k *Vyjádření* 553817/16

Číslo žádosti: 0116 562 610

7. Při provádění zemních prací, u kterých nastane odkrytí *PVSEK*, stavebník, nebo jím pověřená třetí osoba před zakrytím *PVSEK* vyzve *POS* ke kontrole. Zához je stavebník oprávněn provést až poté, kdy prokazatelně obdržel souhlas *POS*.

8. Stavebník, nebo jím pověřená třetí osoba, není oprávněn manipulovat s kryty kabelových komor a vstupovat do kabelových komor bez souhlasu společnosti *Česká telekomunikační infrastruktura a.s.*

9. Stavebník, nebo jím pověřená třetí osoba, není oprávněn trasu *PVSEK* mimo vozovku přejíždět vozidly nebo stavební mechanizací, a to až do doby, než *PVSEK* řádně zabezpečí proti mechanickému poškození. Stavebník, nebo jím pověřená třetí osoba, je povinen projednat s *POS* způsob mechanické ochrany trasy *PVSEK*. Při přepravě vysokého nákladu nebo mechanizace pod trasou *NVSEK* je stavebník, nebo jím pověřená třetí osoba, povinen respektovat výšku *NVSEK* nad zemí.

10. Stavebník, nebo jím pověřená třetí osoba, není oprávněn na trase *PVSEK* (včetně ochranného pásma) jakkoliv měnit niveletu terénu, vysazovat trvalé porosty ani měnit rozsah a konstrukci zpevněných ploch (např. komunikací, parkovišť, vjezdů aj.).

11. Stavebník, nebo jím pověřená třetí osoba, je povinen manipulační a skladové plochy zřízovat v takové vzdálenosti od *NVSEK*, aby činnosti na/v manipulačních a skladových plochách nemohly být vykonávány ve vzdálenost menší než 1m od *NVSEK*.

12. Stavebník, nebo jím pověřená třetí osoba, není oprávněn užívat, přemísťovat a odstraňovat technologické, ochranné a pomocné prvky *SEK*.

13. Stavebník, nebo jím pověřená třetí osoba, není oprávněn bez předchozího projednání jakkoliv manipulovat s případně odkrytými prvky *SEK*, zejména s ochrannou skříňí optických spojek, optickými spojkami, technologickými rezervami či jakýmkoliv jiným zařízením *SEK*.

14. Stavebník, nebo jím pověřená třetí osoba, je povinen každé poškození či krádež *SEK* neprodleně od okamžiku zjištění takové skutečnosti, oznámit *POS* na telefonní číslo: 602 354 424 nebo v mimopracovní době na telefonní číslo 238 462 690.

### III. Práce v objektech a odstraňování objektů

1. Stavebník, nebo jím pověřená třetí osoba, je povinen před zahájením jakýchkoliv prací v budovách a jiných objektech, kterými by mohl ohrozit stávající *SEK*, prokazatelně kontaktovat *POS* a zajistit u společnosti *Česká telekomunikační infrastruktura a.s.* bezpečné odpojení *SEK*.

2. Při provádění činností v budovách a jiných objektech je stavebník, nebo jím pověřená třetí osoba, povinen v souladu s právními předpisy, technickými a odbornými normami (včetně doporučených), správnou praxí v oboru stavebnictví a technologickými postupy provést mimo jiné průzkum vnějších i vnitřních vedení *SEK* na omítce i pod ní.

### IV. Součinnost stavebníka při přípravě stavby

1. Pokud činností stavebníka, nebo jím pověřené třetí osoby, k níž je třeba povolení správního orgánu dle zvláštního právního předpisu, dojde k ohrožení či omezení *SEK*, je stavebník, nebo jím pověřená třetí osoba, povinen kontaktovat *POS* a předložit zakreslení *SEK* do příslušné dokumentace stavby (projektové, realizační, koordinační atp.).

2. V případě, že pro činnosti stavebníka, nebo jím pověřené třetí osoby, není třeba povolení správního orgánu dle zvláštního právního předpisu, je stavebník, nebo jím pověřená třetí osoba, povinen předložit zakreslení trasy *SEK* i s příslušnými kótami do zjednodušené dokumentace (katastrální mapa, plánec), ze které bude zcela patrná míra dotčení *SEK*.

Příloha k *Vyjádření* 553817/16

Číslo žádosti: 0116 562 610

3. Při projektování stavby, rekonstrukce či přeložky vedení a zařízení silových elektrických sítí, elektrických trakcí vlaků a tramvají, nejpozději však před zahájením správního řízení ve věci povolení stavby, rekonstrukce či přeložky vedení a zařízení silových elektrických sítí, elektrických trakcí vlaků a tramvají, je stavebník, nebo jím pověřená třetí osoba, povinen provést výpočet rušivých vlivů, zpracovat ochranná opatření a předat je *POS*.

4. Při projektování stavby, při rekonstrukci, která se nachází v ochranném pásmu radiových tras společnosti *Česká telekomunikační infrastruktura a.s.* a překračuje výšku 15 m nad zemským povrchem, a to včetně dočasných objektů zařízení staveniště (jeřáby, konstrukce, atd.), nejpozději však před zahájením správního řízení ve věci povolení takové stavby, je stavebník nebo jím pověřená třetí osoba, povinen kontaktovat *POS*. Ochranné pásmo radiových tras v šíři 50m je zakresleno do situačního výkresu. Je tvořeno dvěma podélnými pruhy o šíři 25 m po obou stranách radiového paprsku v celé jeho délce, resp. 25 m kruhem kolem vysílacího radiového zařízení.

5. Pokud se v zájmovém území stavby nachází podzemní silnoproudé vedení (NN) společnosti *Česká telekomunikační infrastruktura a.s.* je stavebník, nebo jím pověřená třetí osoba, před zahájením správního řízení ve věci povolení správního orgánu k činnosti stavebníka, nebo jím pověřené třetí osoby, nejpozději však před zahájením stavby, povinen kontaktovat *POS*.

6. Pokud by navrhované stavby (produktovody, energovody aj.) svými ochrannými pásmy zasahovaly do prostoru stávajících tras a zařízení *SEK*, či do jejich ochranných pásem, je stavebník, nebo jím pověřená třetí osoba, povinen realizovat taková opatření, aby mohla být prováděna údržba a opravy *SEK*, a to i za použití mechanizace, otevřeného plamene a podobných technologií.

#### V. Křížení a souběh se *SEK*

1. Stavebník, nebo jím pověřená třetí osoba, je povinen v místech křížení *PVSEK* se sítěmi technické infrastruktury, pozemními komunikacemi, parkovacími plochami, vjezdy atp. ukládat *PVSEK* v zákonných předpisy stanovené hloubce a chránit *PVSEK* chráničkami s přesahem minimálně 0,5 m na každou stranu od hrany křížení. Chráničku je povinen utěsnit a zamezit vnikání nečistot.

2. Stavebník nebo jím pověřená třetí osoba, je výslovně srozuměn s tím, že v případě, kdy hodlá umístit stavbu sjezdu či vjezdu, je povinen stavbu sjezdu či vjezdu umístit tak, aby metalické kabely *SEK* nebyly umístěny v hloubce menší než 0,6 m a optické nebyly umístěny v hloubce menší než 1 m.

3. Stavebník, nebo jím pověřená třetí osoba, je povinen základy (stavby, opěrné zdi, podezdívky apod.) umístit tak, aby dodržel minimální vodorovný odstup 1,5 m od krajního vedení, případně kontaktovat *POS*.

4. Stavebník, nebo jím pověřená třetí osoba, není oprávněn trasy *PVSEK* znepřístupnit (např. zabetonováním).

5. Stavebník, nebo jím pověřená třetí osoba, je při křížení a souběhu stavby nebo sítí technické infrastruktury s kabelovodem povinen zejména:

- pokud plánované stavby nebo trasy sítí technické infrastruktury budou umístěny v blízkosti kabelovodu ve vzdálenosti menší než 2 m nebo při křížení kabelovodu ve vzdálenosti menší než 0,5 m nad nebo kdekoliv pod kabelovodem, předložit *POS* zakreslení v příčných řezech,
- do příčného řezu zakreslit také profil kabelové komory v případě, kdy jsou sítě technické infrastruktury či stavby umístěny v blízkosti kabelové komory ve vzdálenosti menší než 2 m,
- neumísťovat nad trasou kabelovodu v podélném směru sítí technické infrastruktury,
- předložit *POS* vypracovaný odborný statický posudek včetně návrhu ochrany tělesa kabelovodu pod stavbou, ve vjezdu nebo pod zpevněnou plochou,
- nezakrývat vstupy do kabelových komor, a to ani dočasně,
- projednat s *POS*, nejpozději ve fázi projektové přípravy, jakékoliv výkopové práce, které by mohly být vedeny v úrovni či pod úrovní kabelovodu nebo kabelové komory a veškeré případy, kdy jsou trajektorie podvrtnů a protlaků ve vzdálenosti menší než 1,5 m od kabelovodu.



Příloha k *Vyjádření* 553817/16

Číslo žádosti: 0116 562 610

## Informace k vytyčení *SEK*

V případě požadavku na vytyčení *PVSEK* společnosti *Česká telekomunikační infrastruktura a.s.* se, prosím, obraťte na společnosti uvedené níže.

### **Česká telekomunikační infrastruktura a.s. - středisko Praha a Stř.Čechy**

se sídlem: Olšanská 2681/6, Praha 3, PSČ 13000

IČ: 04084063

DIČ: CZ04084063

kontakt: tel: 238461858 obslužná doba po-pa 7 - 15 hod

### **TEMO-TELEKOMUNIKACE, a.s. - výhradní dodavatel společnosti Česká telekomunikační infrastruktura a.s.**

se sídlem: U Záběhlického zámku 233/15, 106 00 Praha 10

IČ: 25740253

DIČ: CZ25740253

kontakt: Nataša Králová, mobil: 602664636, e-mail: kralova@temo.cz, vytyceni@temo.cz

### **ARITMET**

se sídlem: Praha 10, Vršovice, Užocká 962/6, PSČ: 100 00

IČ: 27951529

DIČ: CZ27951529

kontakt: Mikuláš Záworka, mobil: 606213599, e-mail: mikulas.zaworka@aritmet.cz  
Ing.David Kolář, mobil: 721606015, e-mail: david.kolar@aritmet.cz

### **AZ GEONET - Pavel Kazda**

se sídlem: Sedláčkova 1436/14, 500 02 Hradec Králové

IČ: 72885777

DIČ: CZ7308093045

kontakt: Pavel Kazda, mobil: 776020134, e-mail: azgeonet@seznam.cz

### **FORTEl s.r.o.**

se sídlem: Nušlova 2286, 158 00 Praha 5

IČ: 62909380

DIČ: CZ62909380

kontakt: Petr Lásk, mobil: 602308933, e-mail: fortel@fortel.cz

### **Ing. Václav Hlavatý**

se sídlem: V Lukách 2162, 269 01 Rakovník

IČ: 44255501

DIČ:

kontakt: Ing.Václav Hlavatý, mobil: 606632506, e-mail: dobrahlava@seznam.cz

### **Ivan Procházka**

se sídlem: Příčina 78, pošta Petrovice 270 35

IČ: 01642146

DIČ:

kontakt: Ivan Procházka, mobil: 606706199, e-mail: iv.prochy@seznam.cz

### **Milouš Koloušek**

se sídlem: Novovysočanská 827/36, 190 00 Praha - Vysočany

IČ: 76397238

DIČ:

kontakt: Milouš Koloušek, mobil:605297296, e-mail: mkolousek@ixcon.cz

### **Miroslav Forchtner**

se sídlem: Vinice ev.č.4, 294 41, Dobruška

IČ: 74794850

DIČ: CZ560110/0307

kontakt: Miroslav Forchtner, mobil: 606936150, e-mail: ofim@seznam.cz

Příloha k *Vyjádření* 553817/16

Číslo žádosti: 0116 562 610

**Miroslav Kraušner**

se sídlem: Jaselská 1159, 295 01 Mnichovo Hradiště  
IČ: 64721051 DIČ: CZ64721051  
kontakt: Miroslav Kraušner, mobil: 602350825, e-mail: spojdrat@seznam.cz

**NEWTELELINE spol. s r.o.**

se sídlem: Praha 6, Bělohorská 185/163 169 00  
IČ: 48108421 DIČ: CZ48108421  
kontakt: Michal Schonauer, mobil: 608333920, e-mail: michal.schonauer@ntl.cz

**SITEL, spol. s r.o.**

se sídlem: Baarova 957/15, 140 00 Praha 4  
IČ: 44797320 DIČ: CZ 44797320  
kontakt: Stanislav Rada, mobil: 606744788, e-mail: sr@sitel.cz

**SPOJMONT s.r.o.**

se sídlem: Žitavského 556, 156 00 Praha 5  
IČ: 61501387 DIČ: CZ61501387  
kontakt: Miloslav Možný, mobil: 777794853, e-mail: info@spojmont.cz  
Jan Adámek, mobil: 777226627, e-mail: info@spojmont.cz

**STAVAK spol. s r.o.**

se sídlem: Žižkova 832, 580 01 Havlíčkův Brod  
IČ: 15058786 DIČ: CZ15058786  
kontakt: Jan Dostál, tel.: 569429309, mobil: 602482982, e-mail: dostal@stavak.cz

**SUPTEL, a.s.**

se sídlem: Hřbitovní 1322/15, 312 16 Plzeň  
IČ: 25229397 DIČ: CZ25229397  
kontakt: Bohumír Fulín, mobil: 724635314, e-mail: fulin@suptel.cz  
Jiří Kalfírt, mobil: 724635351, e-mail: kalfirt@suptel.cz  
Vlastimil Koudelka, mobil: 725277777, e-mail: koudelka@suptel.cz

**ARANEA NETWORK a.s.**

se sídlem: 5.května 16, 252 41 Dolní Břežany - pobočka Praha, Štěrboholská 1404/104, 102 00 Praha 15  
IČ: 24126039 DIČ: CZ24126039  
kontakt: Aleš Sedláček, mobil: 777844016, e-mail: ales.sedlacek@araneanetwork.cz

**Vegacom, a.s.**

se sídlem: Novodvorská 1010/14, 142 01 Praha 4  
IČ: 25788680 DIČ: CZ25788680  
kontakt: Vratislav Bína, mobil: 603 855 256, e-mail: bina@vegacom.cz

**ARANEA TECHNOLOGY a.s.**

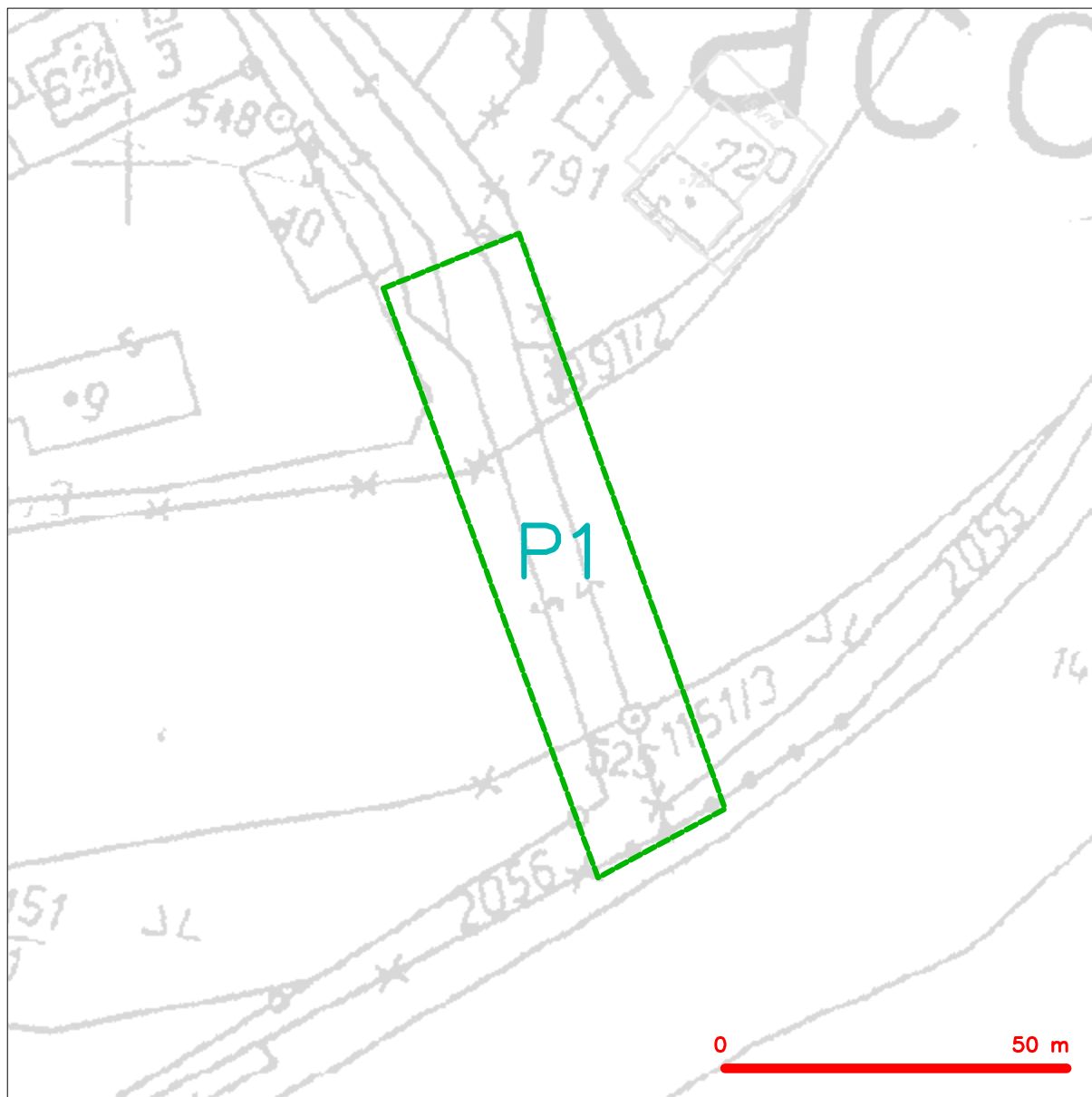
se sídlem: Štěrboholská 1404/104, 102 00 Praha 15  
IČ: 24660345 DIČ: CZ24660345  
kontakt: Ján Lihocký, tel.: +420 725 090 469, email: lihocky@vydis.cz

(tiskový formát A4)

Příloha k Vyjádření č.j.: 553817/16

Číslo žádosti: 0116 562 610

## SITUAČNÍ VÝKRES - ZÁJMOVÉ ÚZEMÍ



### LEGENDA

----- hranice zájmového území k vyjádření

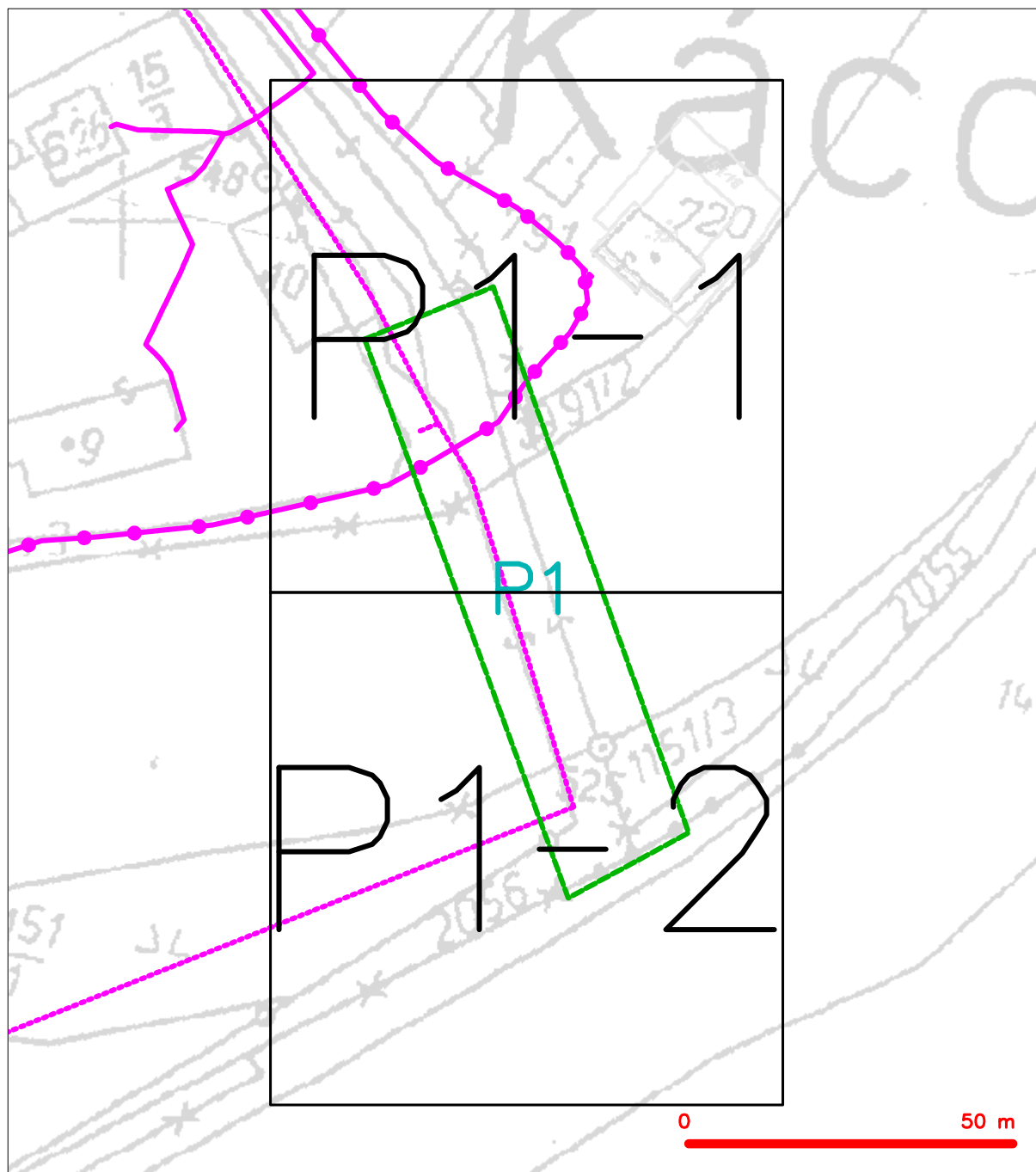
  
Česká telekomunikační infrastruktura a.s.  
Olšanská 2681/6  
130 00 Praha 3  
DIČ: CZ04084063  
96

(tiskový formát A4)

Příloha k Vyjádření č.j.: 553817/16

Číslo žádosti: 0116 562 610

## SITUAČNÍ VÝKRES - POLYGON 1



### LEGENDA

- |  |  |  |  |
|--|--|--|--|
|  | hranice zájmového území k vyjádření  |  | nezaměřený průběh optického kabelu, HDPE trubky nebo souběh optického a metalického kabelu |
|  | NN přípojka, území s NN přípojkou CETIN  |  | radiové sítě, ochranné pásmo radiové sítě  |
|  | zaměřený průběh metalického kabelu   |  | nadzemní sítě  |
|  | zaměřený průběh optického kabelu, HDPE trubky nebo souběh optického a metalického kabelu |  | nepřevozované sítě   |
|  | nezaměřený průběh metalického kabelu   |  | podzemní sítě cizí   |
|  | nadzemní sítě cizí   |  | sítě s NN  |

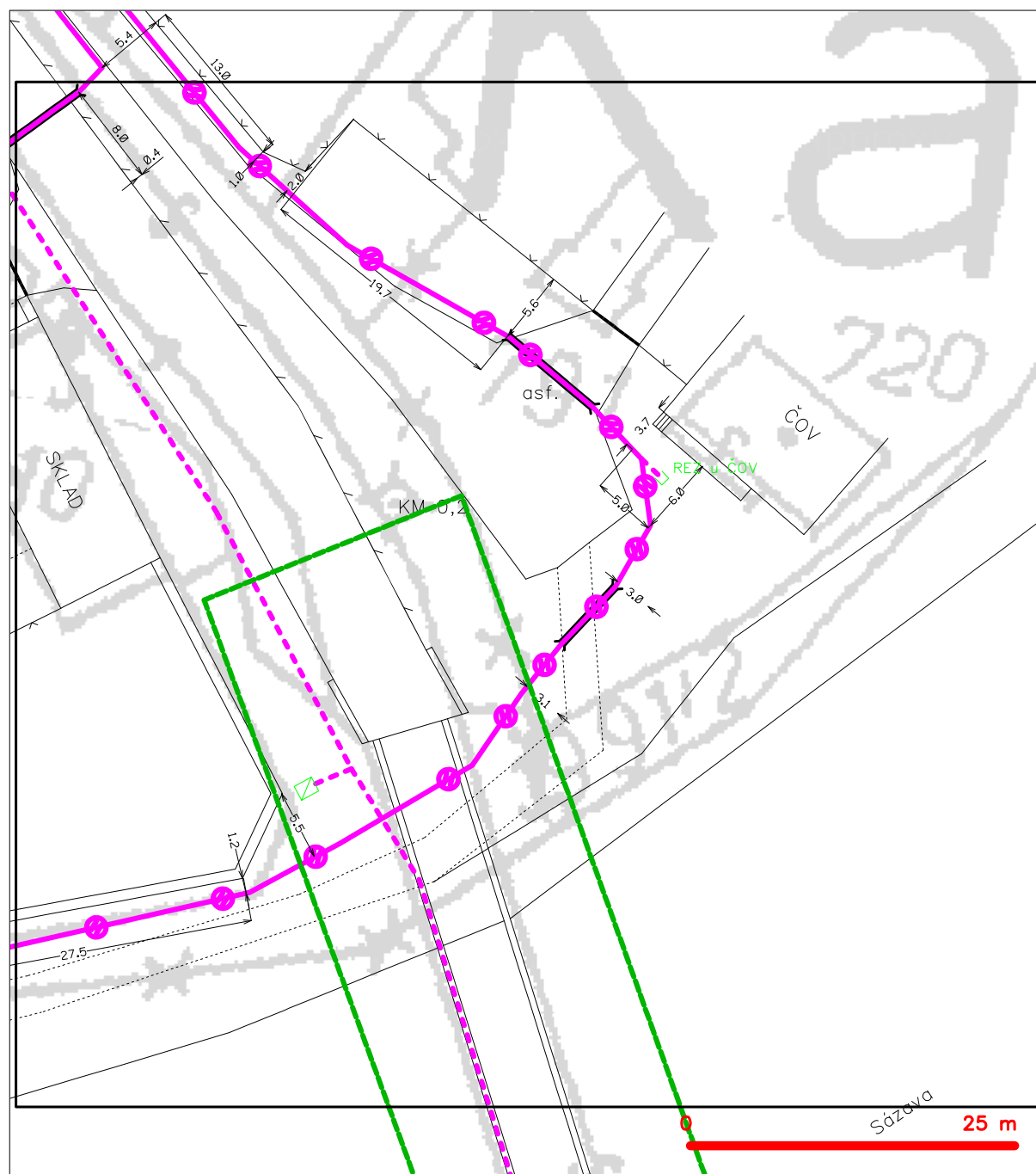


(tiskový formát A4)














Příloha k Vyjádření č.j.: 553817/16

Číslo žádosti: 0116 562 610

SITUAČNÍ VÝKRES - POLYGON 1, list kladu P1-1



## LEGENDA

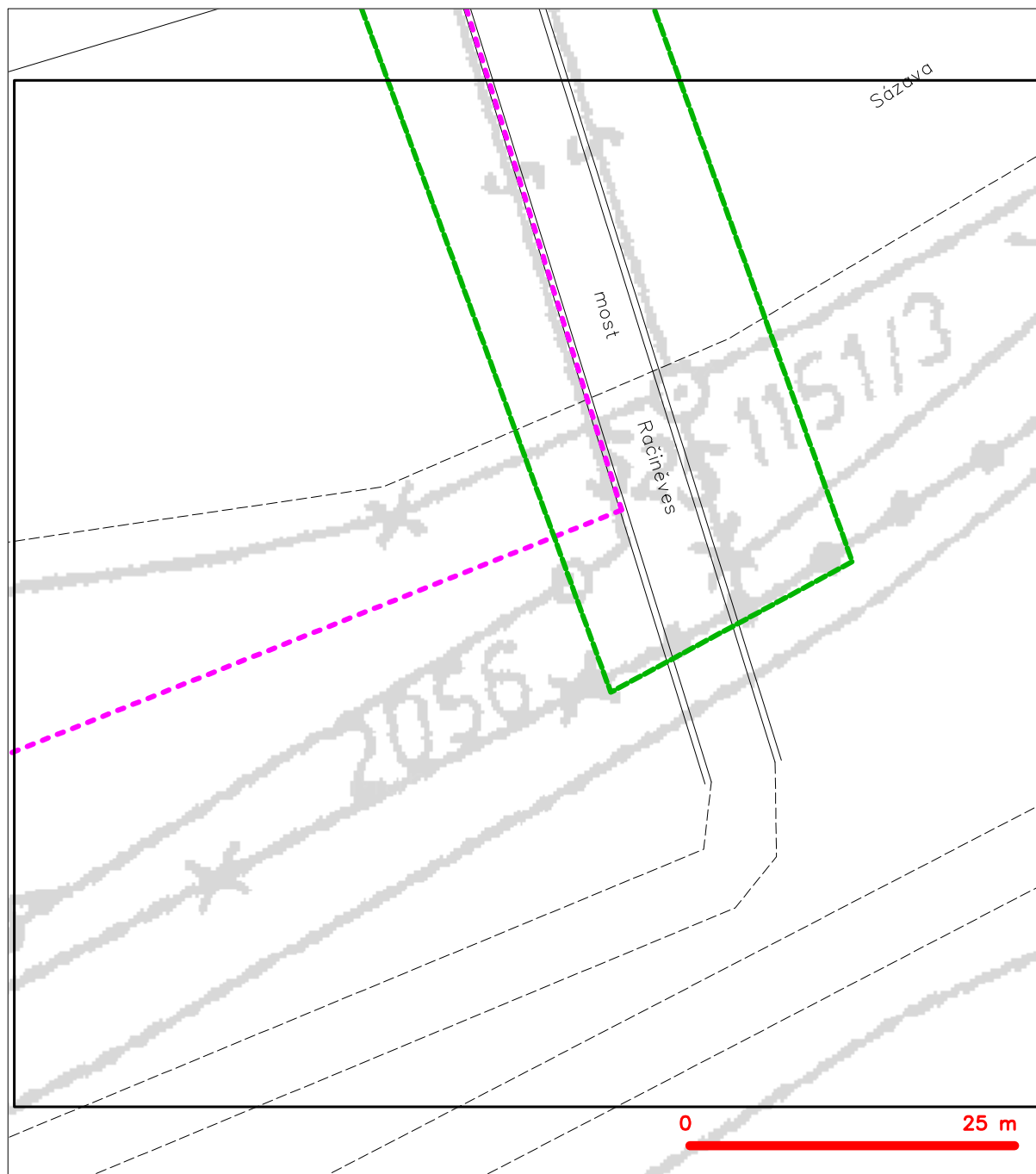
- |   |  |  |  |
|---|--|--|--|
|  | hranice zájmového území k vyjádření  |  | nezaměřený průběh optického kabelu, HDPE trubky nebo souběh optického a metalického kabelu |
|  | NN přípojka, území s NN přípojkou CETIN  |  | radiové síť, ochranné pásmo radiové sítě   |
|  | zaměřený průběh metalického kabelu   |  | podzemní síť   |
|  | zaměřený průběh optického kabelu, HDPE trubky nebo souběh optického a metalického kabelu |  | neprovozované síť  |
|  | nezaměřený průběh metalického kabelu   |  | podzemní síť cizí  |
|  | podzemní síť cizí  |  | sítě s NN  |
|   |  |  | == kolektor, kabelovod   |

(tiskový formát A4)

Příloha k Vyjádření č.j.: 553817/16

Číslo žádosti: 0116 562 610

## SITUAČNÍ VÝKRES - POLYGON 1, list kladu P1-2



### LEGENDA

- |  |  |  |  |
|--|--|--|--|
|  | hranice zájmového území k vyjádření  |  | nezaměřený průběh optického kabelu, HDPE trubky nebo souběh optického a metalického kabelu |
|  | NN přípojka, území s NN přípojkou CETIN  |  | radiové sítě, ochranné pásmo radiové sítě  |
|  | zaměřený průběh metalického kabelu   |  | nadzemní sítě  |
|  | zaměřený průběh optického kabelu, HDPE trubky nebo souběh optického a metalického kabelu |  | nepřevozované sítě   |
|  | nezaměřený průběh metalického kabelu   |  | podzemní sítě cizí   |
|  | nadzemní sítě cizí   |  | sítě s NN  |
|  |  |  | kojektor, kabelovod  |

**Pontex spol. s r. o.**  
**Ing. Kamil Pejchal**  
**Bezová 1658/1**  
**147 14 Praha 4**

V Praze, 10.3.2016

Naše zn.: **160308-11431225**

Věc: vyjádření k žádosti k akci **"III/12519 Kácov, most ev. č. 12519-1 přes Sázavu - PD"**

Sdělujeme Vám, že společnost Vodafone Czech Republic a.s., se sídlem Praha 5, náměstí Junkových 2, IČ: 25788001, zapsaná dne 13.8. 1999 v obchodním rejstříku vedeném Městským soudem v Praze pod spisovou značkou B.6064 na základě předložené dokumentace ze dne **8.3.2016**

**souhlasí s realizací projektu bez připomínek.**

Ve vámi zadaném zájmovém území a v uvedené výšce (viz vaše žádost o vyjádření v příloze) se nenachází žádné podzemní ani nadzemní vedení naší společnosti.

Platnost vyjádření je **1 rok** od data vydání.

S pozdravem

v.z. Kateřina Švarcová  
Vodafone Czech Republic a.s.  
Náměstí Junkových 2  
155 00 Praha 5

Tel.: 775 013 566  
E-mail: west@vodafone.cz

  
Vodafone Czech Republic a.s.  
náměstí Junkových 2, 155 00, Praha 5  
IČO: 25788001, DIČ: CZ25788001  
tel.: 776 971 111, fax: 776 971 92  
-60-

**Seznam příloh/přiložených souborů:**

Zadost\_160308-11431225.pdf

Vyřizuje: Dundáček Petr

E-mail: petr.dundacek@t-mobile.cz

Pontex spol. s r. o.  
Ing. Kamil Pejchal  
Bezová 1658/1  
14714 Praha 4 Braník

Naše značka: **E07042/16**

V Praze dne: **8.3.2016**

**Vyjádření a stanovení podmínek pro udělení souhlasu s umístěním stavby v ochranném pásmu sítě technické infrastruktury ( TI ) společnosti T-Mobile Czech Republic a.s.**

Vydané podle § 101 ZÁKONA Č. 127/2005 Sb., o elektronických komunikacích a o změně některých souvisejících zákonů ( zákon o elektronických komunikacích – dále jen ZEK ), ve znění pozdějších předpisů a §161 zákona č. 183/2006 Sb., o územním plánování a stavebním řádu ( stavební zákon) či dle dalších příslušných právních předpisů

**Věc: III/12519 Kácov, most ev. č. 12519-1 přes Sázavu - PD**

Stupeň: Územní a stavební řízení

Na základě předložených projektových podkladů dáváme **souhlasné stanovisko k vydání Územního souhlasu / rozhodnutí (Stavebního povolení) a následně souhlas s realizací stavby.**

Dle předložených dokladů nedojde ke kolizi s technickou infrastrukturou společnosti **T-Mobile Czech Republic a.s.**

Toto stanovisko má platnost 1 rok.

**T-Mobile**  
T-Mobile Czech Republic a.s.  
Tomáčkova 2144/1  
148 00 Praha 4  
IČ 649 49 681, DIČ CZ64949681

  
075

.....  
Ochrana sítí  
Technologický úsek

**Seznam příloh**

Příloha č.1 - Rekapitulace žádosti

Příloha č.2 - Situační plán

Příloha č. 1

## Rekapitulace žádosti o vyjádření k existenci sítě elektronických komunikací

Číslo žádosti: **E07042/16**  
 Název stavby /akce: **III/12519 Kácov, most ev. č. 12519-1 přes Sázavu - PD**  
 Datum podání žádosti: **8.3.2016**  
 Důvod žádosti: **Územní a stavební řízení**  
 Popis jiného důvodu žádosti:  
 Poznámka: **Rekonstrukce mostu na stávajícím místě**

## Žadatel

Firma / organizace: **Pontex spol. s r. o.**  
 IČ: **40763439**  
 DIČ: **CZ40763439**  
 Kontaktní osoba: **Ing. Kamil Pejchal**  
 Adresa: **Bezová 1658/1**  
 Město / obec: **Praha 4 Braník**  
 PSČ: **14714**  
 Stát:  
 E-mail: **pejchal@pontex.cz**  
 Telefonní číslo: **602619785**

## Stavebník

Firma / organizace: **Krajská správa a údržba silnic Středočeského kraje, p o.**  
 Kontaktní osoba: **Miroslav Dostál**  
 Adresa: **Zborovská 11**  
 Město / obec: **Praha 5**  
 PSČ: **15021**  
 Stát:  
 E-mail: **Miroslav.Dostal\_jr@ksus.cz**  
 Telefonní číslo: **778532514**

## Stavba

Výška nad terénem (metry): **0 m**  
 Projektant:  
 Druh stavby: **Infrastruktura**  
 Hodnota projektu: **50 mil. Kč**  
 Měsíc zahájení stavby: **03/2017**  
 Měsíc ukončení stavby: **11/2017**

## Odeslání stanoviska

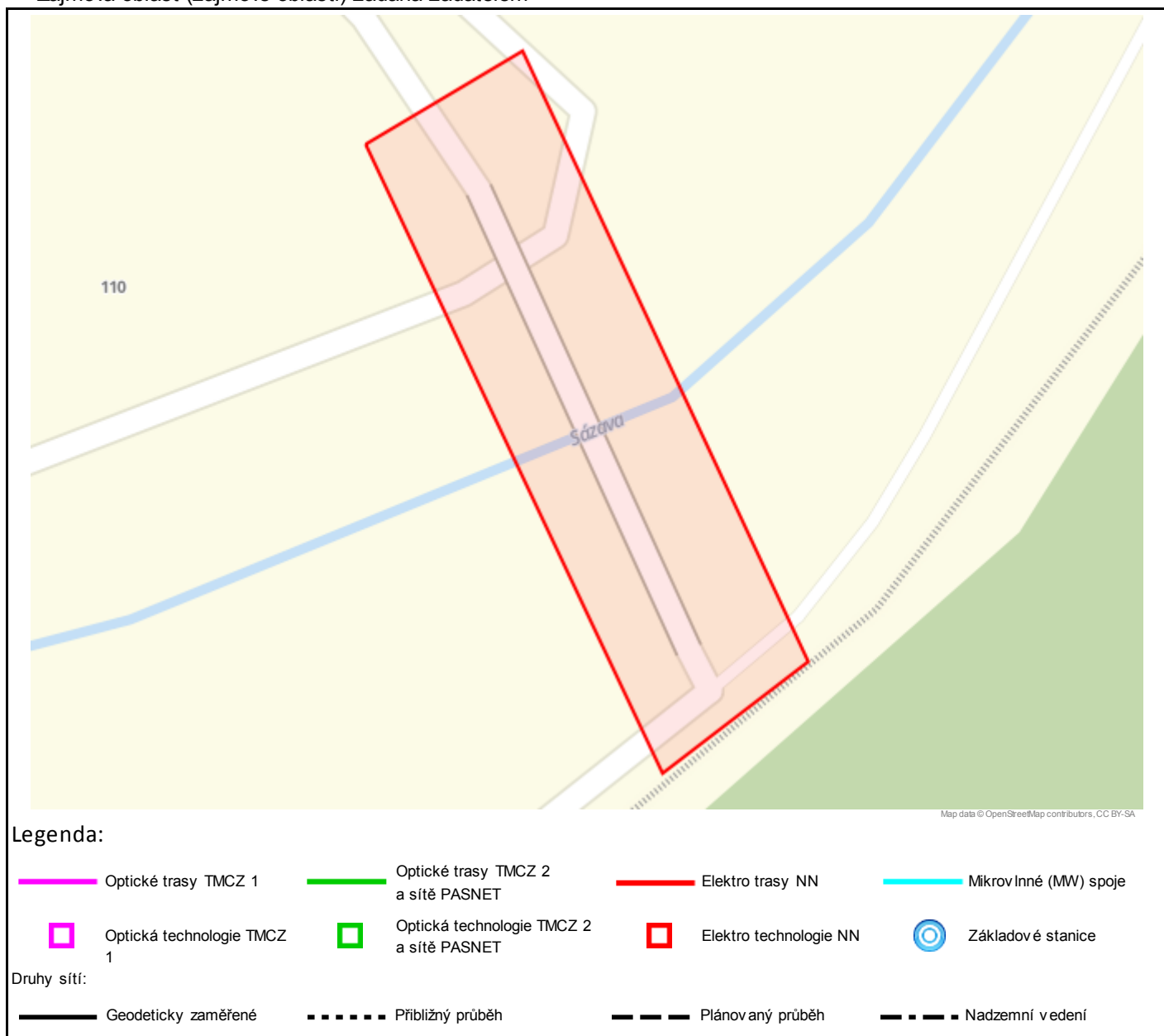
E-mail: **pejchal@pontex.cz**



Příloha č. 2

## Situační plánek

Zájmová oblast (zájmové oblasti) zadaná žadatelem



Geometrie zájmové oblasti (zájmových oblastí) žádosti ve formátu WKT a souřadnicovém systému S-JTSK. Zkopírováním textu lze geometrii zobrazit v jakémkoli softwaru podporujícím formát WKT.

GEOMETRYCOLLECTION(POLYGON((-703960.129269112 -1083021.54601197,-703930.892489158 -1083111.76239752,-703909.20801881 -1083099.22191581,-703937.233627211 -1083011.6876092,-703960.129269112 -1083021.54601197)))