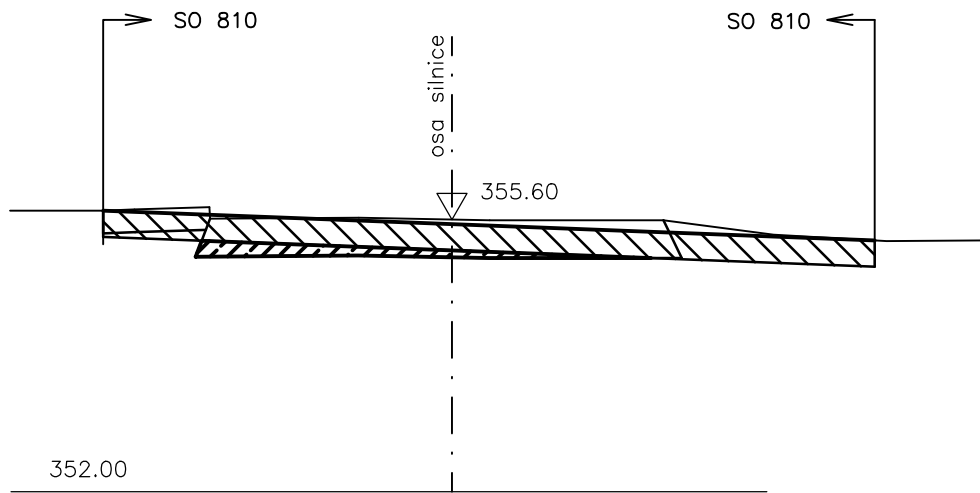


CHARAKTERISTICKÝ PŘÍČNÝ ŘEZ Č. 1
REKULTIVACE KOMUNIKACE K TONDACHU
1. část (západně od přeložky II/105)



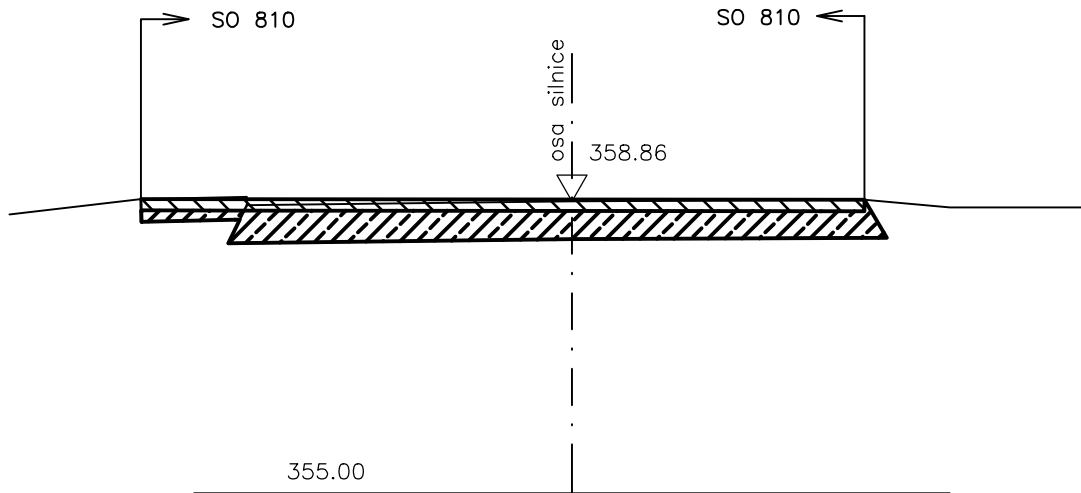
výkop:	1,19 m ²
násyp:	0,60 m ²
přebytek výkopu:	0,59 m ²
délka úseku:	75,0 m
kub. přeb. výkopu: 0,59x75=	44,3 m ³
tl. ornice:	0,35 m

LEGENDA:

	STÁVAJÍCÍ TERÉN S PŮVODNÍ KOMUNIKACÍ
	UPRAVENÝ TERÉN
	ODSTRANĚNÍ STÁV. VOZOVKY, POPŘ. CHODNIKU
	VRSTVA NAVEZENÉ A ROZPROSTŘENÉ ORNICE
	VRSTVA NAVEZENÉ A ROZPROSTŘENÉ ZEMINY

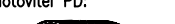
celková plocha rekultivace:	1 178 m ²
celkem nedostatek násypu v SO 810:	76,7 m ³

CHARAKTERISTICKÝ PŘÍČNÝ ŘEZ Č. 2
REKULTIVACE KOMUNIKACE K TONDACHU
2. část (východně od přeložky II/105)



výkop:	0,00 m ²
násyp:	3,45 m ²
nedostatek násypu:	3,45 m ²
délka úseku:	34,0 m
kub. násypu: 3,45x34=	117,3 m ³
dopočet – rozšíření u napojení na II/105:	
výkop:	2,7 m ³
násyp:	6,3 m ³
nedostatek násypu:	3,6 m ³
tl. ornice:	0,15 m

Souřadnicový systém S–JTSK, Výškový systém Bpv

<div>Zhotovitel PD:</div> <div></div>	<div>Stavba:</div> <div>SOKP 512 "D1-JESENICE-VESTEC" PSÁRY-PŘELOŽKA SIL. II/105</div>	<div>Číslo zakázky:</div> <div>15 278 2</div>
	<div>Objekt:</div> <div>SO 810 - REKULTIVACE KOMUNIKACE K TONDACHU</div>	<div>Datum:</div> <div>12/2016</div>
<div>Navrhl/vypracoval:</div> <div>Ing. Lenka DROZDOVÁ</div>	<div>Příloha:</div> <div>CHARAKTERISTICKÉ PŘÍČNÉ ŘEZY</div>	<div>Měřítko:</div> <div>1:100</div>
		<div>Stupeň:</div> <div>PDPS</div>
		<div>Číslo přílohy:</div> <div>3</div>