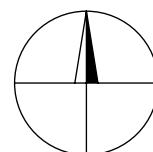


KATASTRÁLNÍ SITUAČNÍ VÝKRES


OPRAVA MOSTU EV.Č. 503-003
PARC.Č. 1728/2, 1728/3, 1728/4, 1728/5, 1728/6, 1728/7
VŠE K.Ú. NYMBURK [708232]


The map displays the cadastral situation in Nymburk. The Vltava River (Vltava) flows through the center, with the bridge No. 503-003 crossing it. The bridge is located over parcels 1728/2, 1728/3, 1728/4, 1728/5, 1728/6, and 1728/7. The map shows the layout of the river, the bridge, and the surrounding land parcels. The streets shown are Boleslavská třída, Velké Vály, Malé Vály, and Jízdecká. The map also includes a north arrow and a scale bar.

PARC.Č. 1728/2, 1728/3, 1728/4, 1728/5, 1728/6, 1728/7
VŠE K.Ú. NYMBURK [708232]



Výškový systém: Balt p.v.

Číslo zakázky:	18 387 01	HIP:	
Schválil:	Ing. Václav HVÍZDAL	Zodp. projektant:	Ing. Martin HAVLÍK
		602 619 782, havlik@pontex.cz	
Tech. kontrola:	Ing. Martin HAVLÍK	Vypracoval:	Ing. Karel STUPKA
			



Praha 4, Bezová 1658, 147 14
tel.: (+420) 244062215 fax: (+420) 244461038

Objednatel:	KSÚS Středočeského kraje	Obec:	Nymburk	Kraj:	Středočeský
Akce:	<div style="text-align: center;"> OPRAVA MOSTU EV. Č. 503-003 PŘES KANALIZOVANÝ POTOK V OBCI NYMBURK KATASTRÁLNÍ SITUAČNÍ VÝKRES </div>			Datum	Stupeň
Objekt:				06/2019	DSP
Část:				Souprava	Č. přílohy
Příloha:					C.2